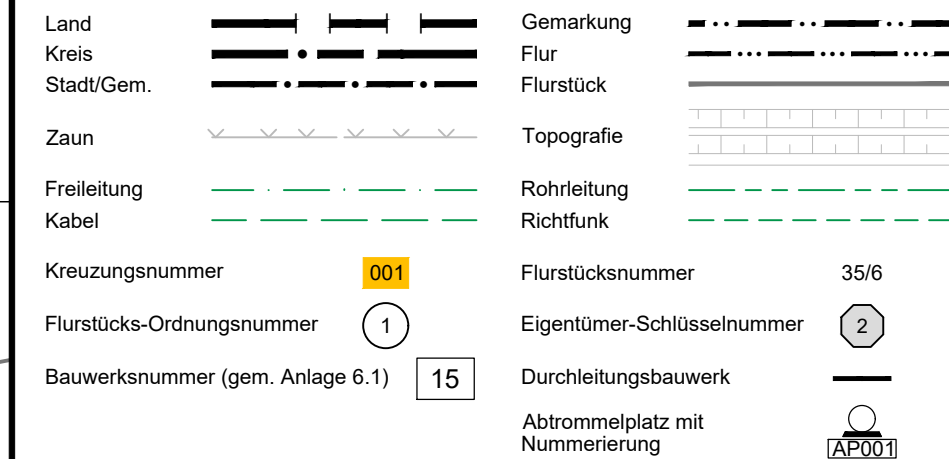


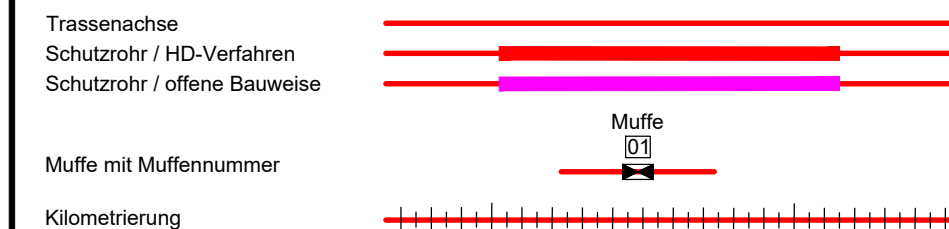


Legende:

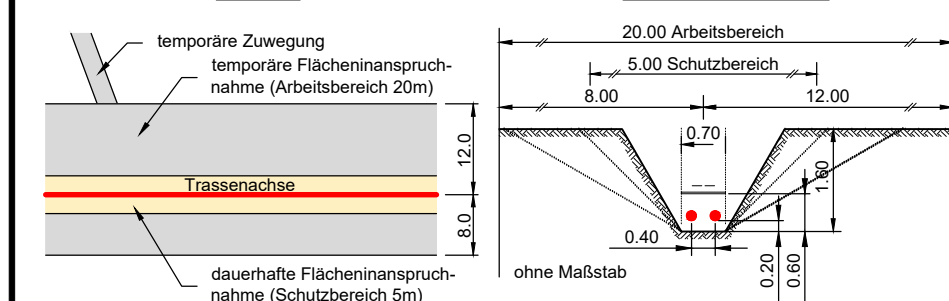
Grenzen:



Trasse



Trasse



Entwässerung



Anlage 4.1
NordLink
 Abschnitt 12-Seemeilen-Grenze
 bis UW Wilster
 Lage- und Grunderwerbsplan
 Landtrasse
 km23+670 – km24+100

Deckblatt

Planfeststellungsunterlage

Quelle:

Ersteller-Zeichnungs-Nr: LAYOUT_LP_BI.31-40_20140-26140_PÄ.dwg

Aufgestellt:
 Bayreuth, den 30.04.2019
 DC Nordseekabel
 GmbH & Co.KG (NOKA)

i.A. Christian S
i.V. B

Firma	Maßstab:	Einheit:
GEOS INGENIEUR-GESELLSCHAFT MBH	1:1000	Meter

	Datum	Name
Bearb.	04.2019	Heinrich
Gepr.	04.2019	Legler
Norm		
Fachbereich		

Erstellt durch	Genehmigt von	Datum	Status	Blatt
G.E.O.S. Ing. mbH	NOKA DC Nordseekabel GmbH & Co.KG	25.04.2019 30.04.2019	G	37a von 83
Objektname ± 500-kV-HGÜ Interkonnektor Tonstad - Wilster				
Titel Lage- und Grunderwerbsplan				

Ind.	Änderung	Datum	Name	Urspr.:
------	----------	-------	------	---------