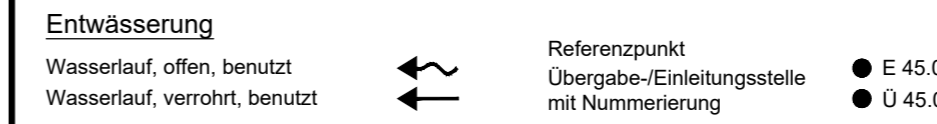
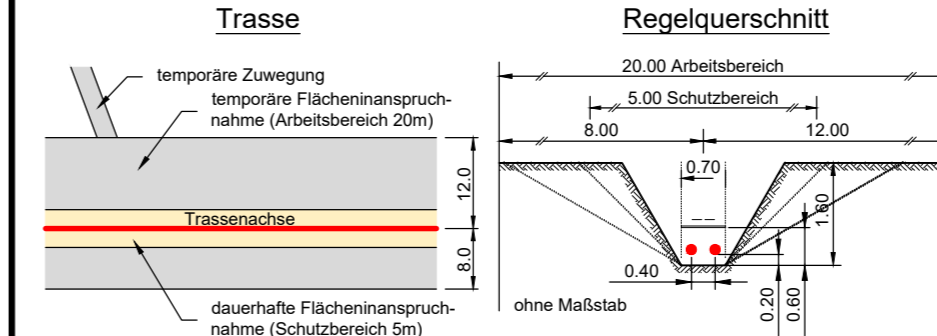
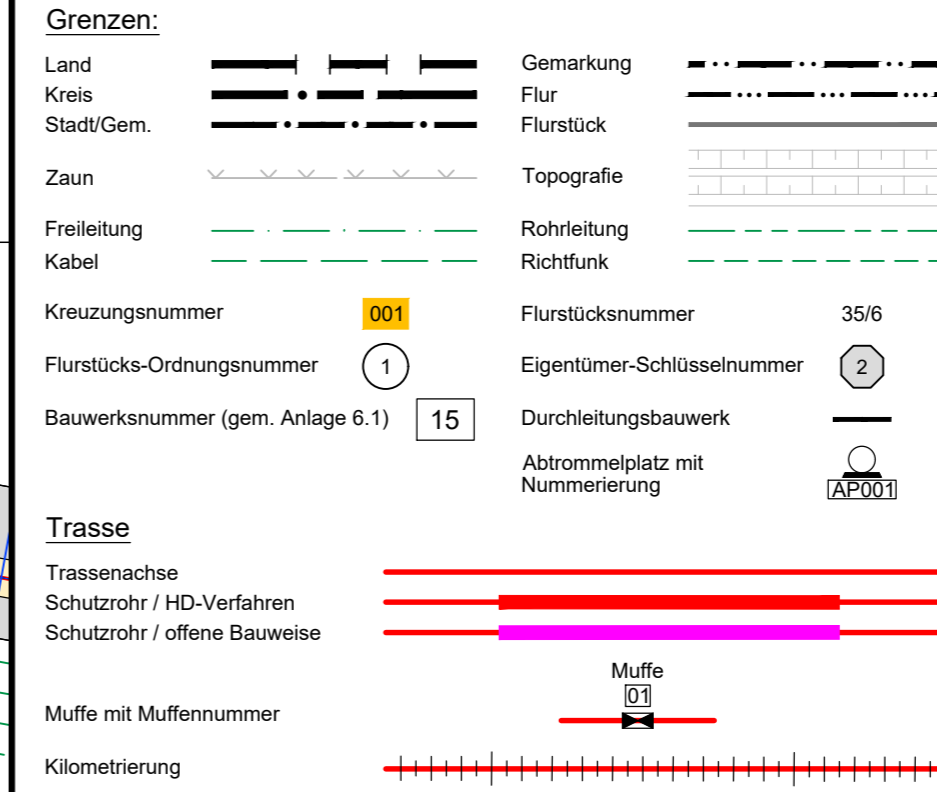


Legende:



SW 0.1	Schmutzwasserdruckleitung DN500 Suchschachtung (Betreiber unbekannt)	SW 99.1	Schmutzwasserdruckleitung 06000PW12 DN500 (Gemeinde Elpersbüttel)
HSP 29.1	Hochspannungsgleichstromkabeltrasse Büsum - Büttel 4 Leitungssysteme, Schutzstreifen 18m *Kabeltrasse geplant *LH-15-6005 SyWin alpha-Büttel (TenneT Offshore 7, Beteiligungsgesellschaft mbH) *LH-15-5001 HeiWin alpha-Büttel (TenneT Offshore GmbH) *LH-15-6008 HeiWin beta-Büttel (TenneT Offshore 9, Beteiligungsgesellschaft mbH)	Gas 31.7	Gas-Hochdruckleitung DN300 St80 (Schleswig-Holstein Netz AG) Verlegetiefe ca. 0,80m - 1,20m
FM 43.16	Fernmeldekabel (Deutsche Telekom AG)		

Anlage 4.1
NordLink
Abschnitt 12-Seemeilen-Grenze bis UW Wilster
Lage- und Grunderwerbsplan
Landtrasse
km21+460 – km21+990

Deckblatt

Planfeststellungsunterlage

Quelle:

Ersteller-Zeichnungs-Nr.: LAYOUT_LP_BI.31-40_20140-26140_PÄ.dwg

Aufgestellt: Bayreuth, den 30.04.2019
DC Nordseekabel GmbH & Co.KG (NOKA)

Firma: GEOS INGENIEUR-GESELLSCHAFT MBH
Maßstab: 1:1000
Einheit: Meter

Bearb.	Datum	Name
Gepr.	04.2019	Heinrich Legler
Norm	04.2019	
Fachbereich		

Erstellt durch	Genehmigt von	Datum	Status	Blatt
G.E.O.S. Ing. mbH	NOKA DC Nordseekabel GmbH & Co.KG	25.04.2019	G	33 von 83

B	Aktual.	Arbeitsbereich	Datum	Name	Urspr.:
A	Aktual.	Arbeitsbereich	02.06.14	SBerg	
Ind.	Änderung				

Objektname: ± 500-kV-HGÜ Interkonnektor Tonstad - Wilster
Titel: Lage- und Grunderwerbsplan