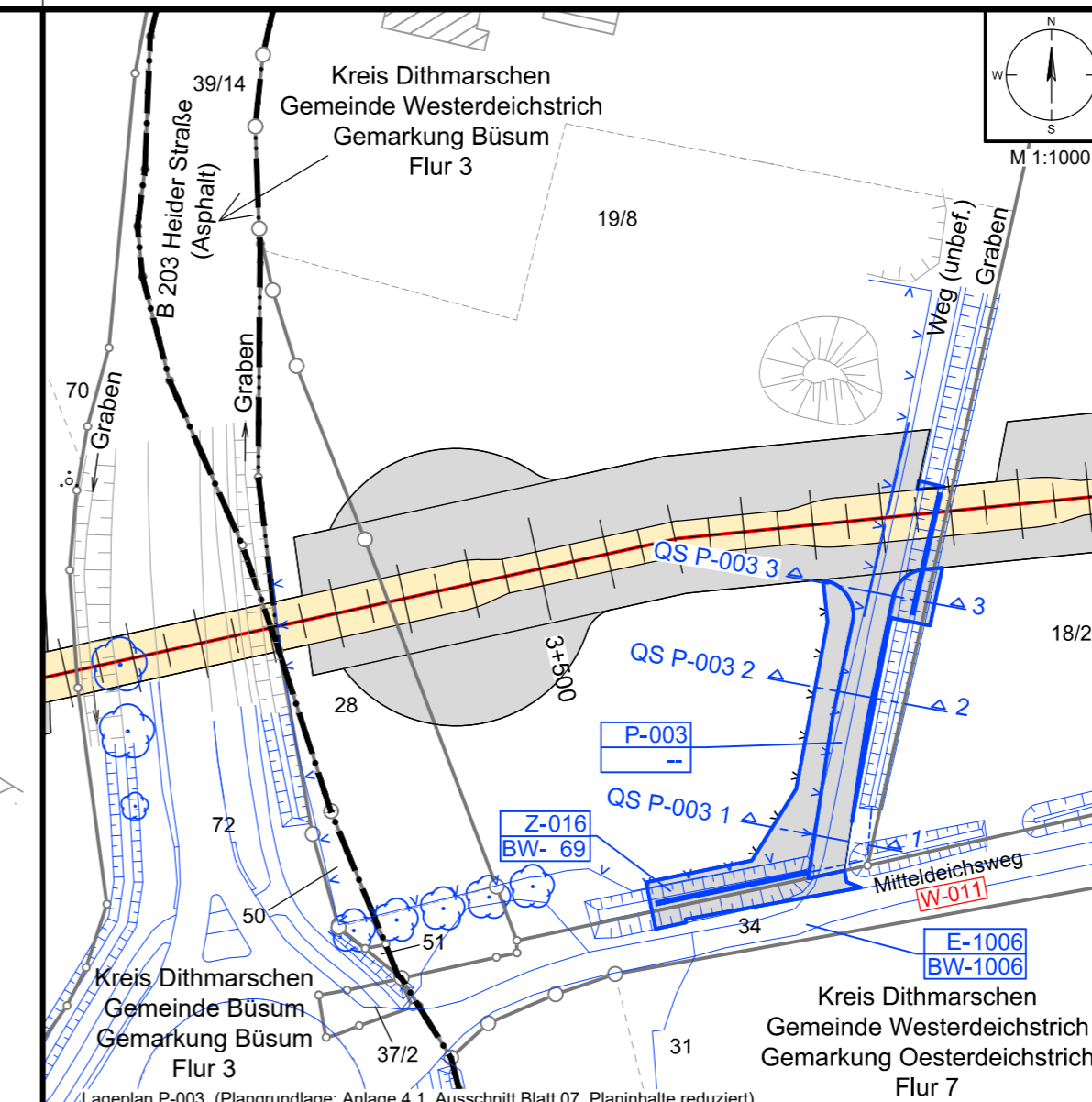
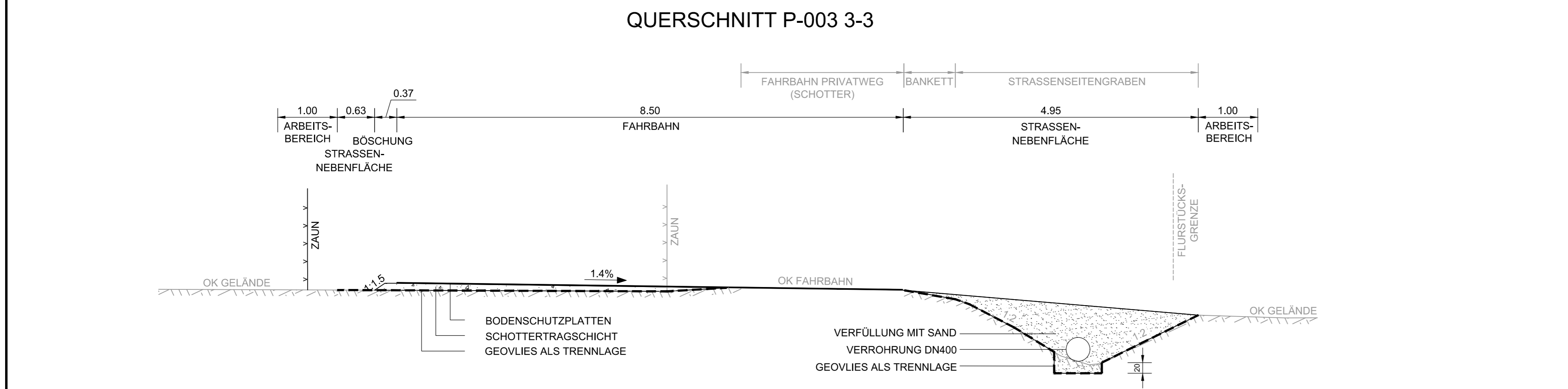
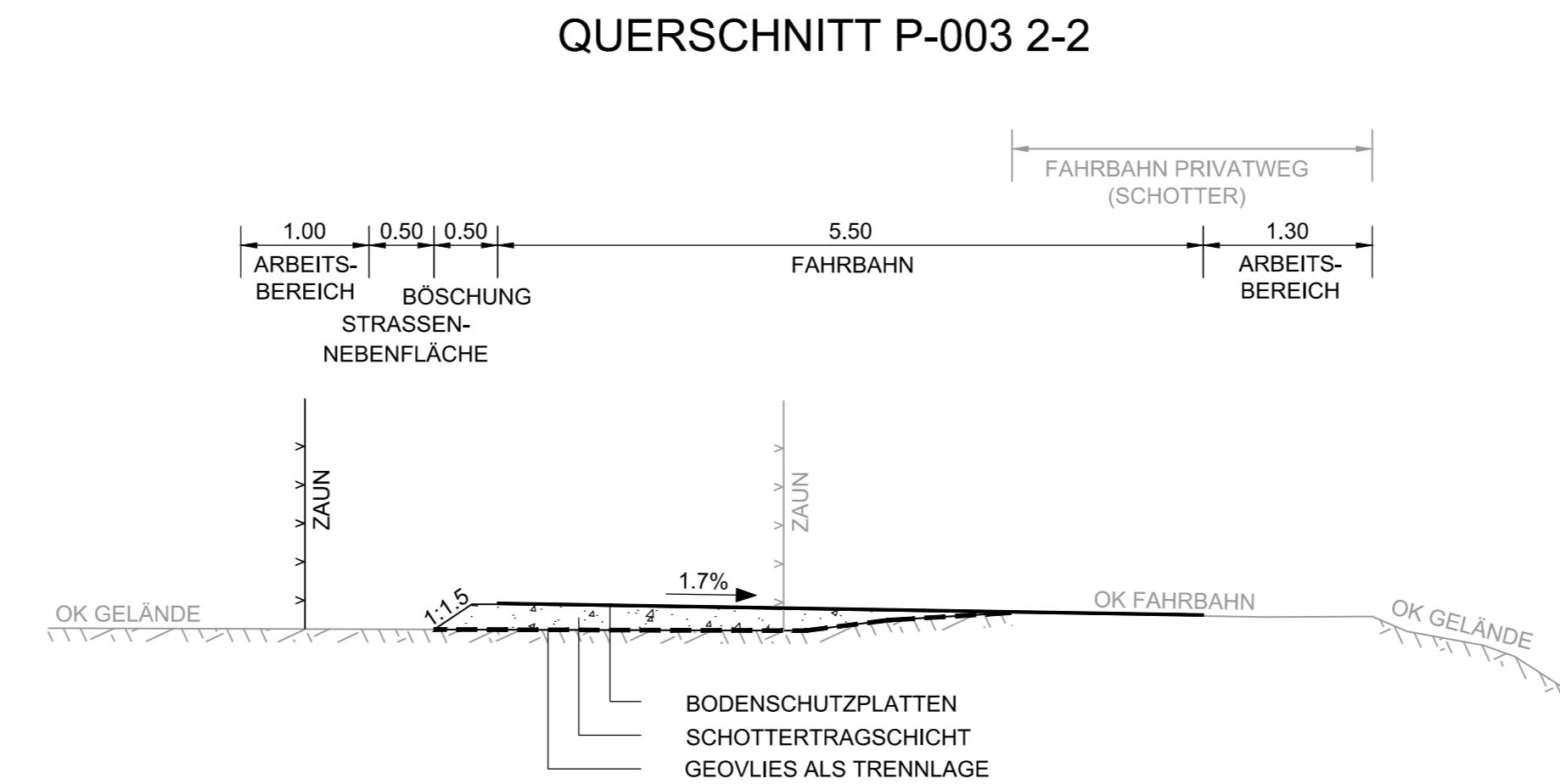
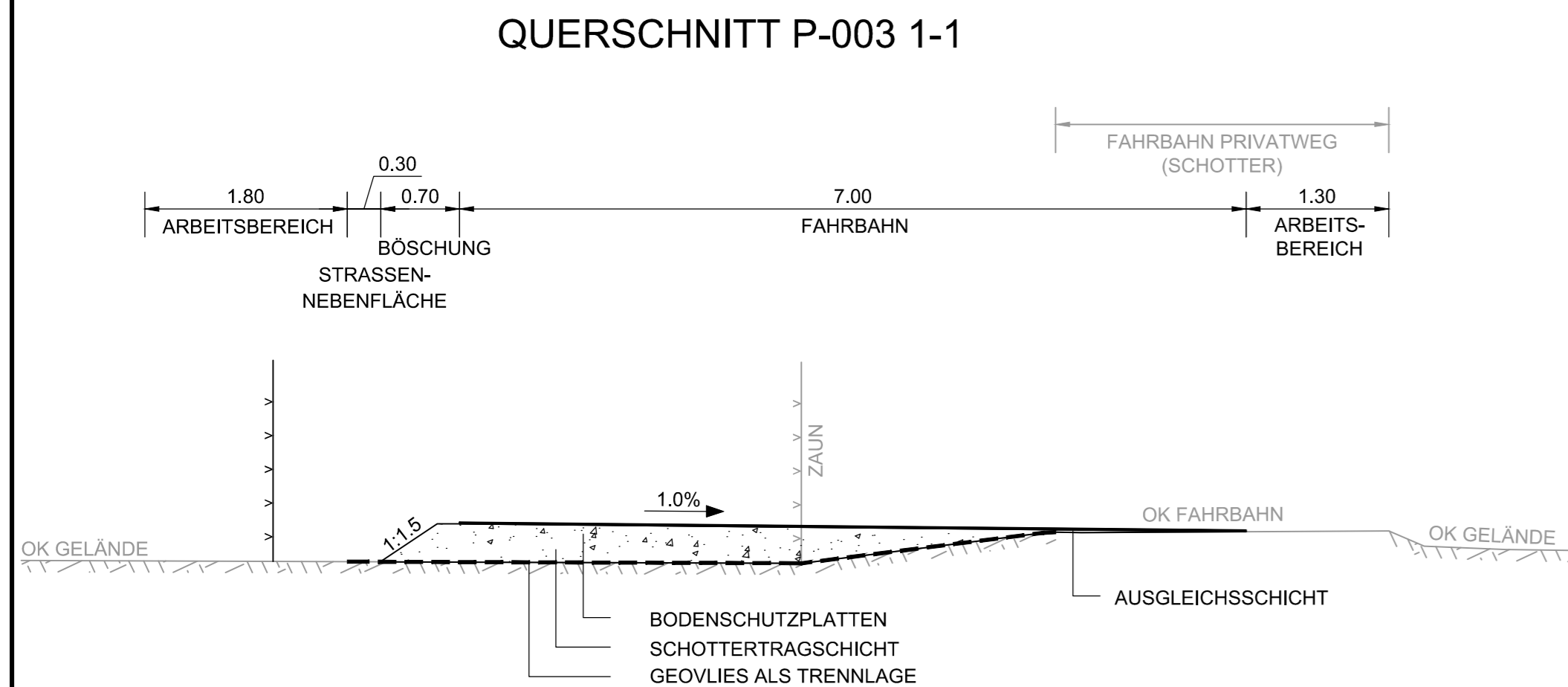


Anlage M8.2
NordLink
Abschnitt 12-Seemeilen-Grenze
bis UW Wilster
Materialband
Wegeertüchtigung und -ausbau Privatwege
Lagepläne und Querschnitte
Lageplan und Querschnitt P-003

Deckblatt



- Legende Lageplan**
- P-001 Stempel für Maßnahmen auf Privatwegen (P)
 - A-1000 Stempel für Ausbau- (A) oder Ertüchtigungsmaßnahmen (E) mit Bauwerksnummer (BW) gemäß Anlage 8.4.2
 - E-1001 BW-1001
 - Z-007 Stempel für Zufahrten (Z) mit u. ohne Bauwerksnummer (BW) gemäß Anl. 8.5.2 und 8.6.2
 - W-011 IId. Nummer Straße / Weg (W) gemäß Anlage 8.3
 - Schnittlinie für Querschnitt

| | |
|---|--------------------------|
| Planfeststellungsunterlage | |
| Quelle: | |
| Ersteller-Zeichnungs-Nr: LAYOUT_Querschnitte_Privatwege_9-PÄ.dwg | |
| Aufgestellt: Bayreuth, den 31.08.2018 DC Nordseekabel GmbH & Co.KG (NOKA) | |
| Firma GEOS INGENIEUR-GESELLSCHAFT MBH | Maßstab: 1:50, 1:1000 |
| Einheit: Meter | |
| | Datum |
| Bearb. 08.2018 | Rüb |
| Gepr. 08.2018 | Bettermann |
| Norm | |
| Fachbereich | |
| | Datum |
| | Status |
| | Blatt |
| | von |
| | -- |
| Erstellt durch G.E.O.S. Ing. mbH | |
| Genehmigt von NOKA DC Nordseekabel GmbH & Co.KG | |
| Datum 27.08.2018 Erstelldatum 31.08.2018 | |
| Status G | |
| Blatt von | |
| Objektname ± 500-kV-HGÜ Interkonnektor Tonstad - Wilster | |
| Titel Lageplan und Querschnitt P-003 | |
| Ind. | Änderung |
| Datum | Name |
| Urspr.: | |