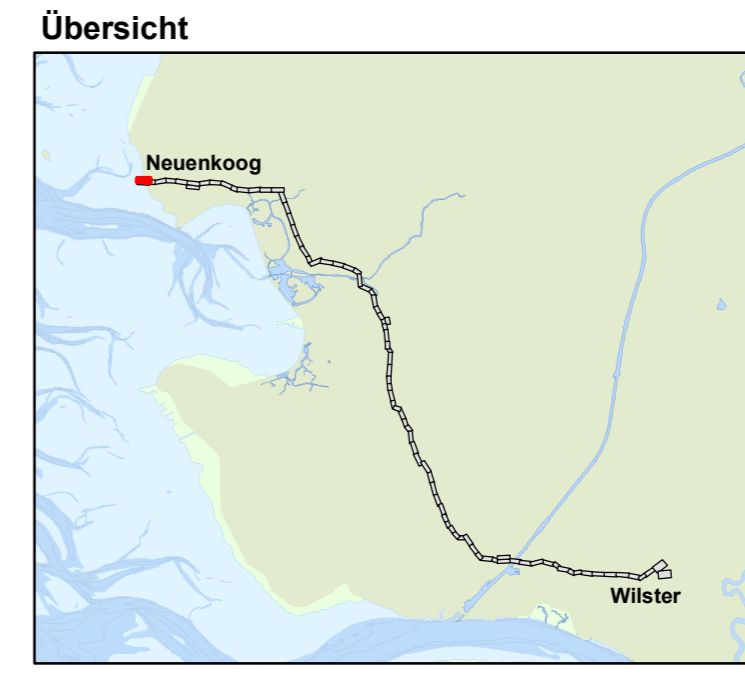


Anlage 4
 NordLink
 Abschnitt 12-Seemeilen-Grenze
 bis UW Wilster

Bodenkartierung NordLink
 Anzahl zu trennender Substrate
 und Platzbedarf Bodenmieten

Blatt 2 km 0+000 - km 0+310



Legende

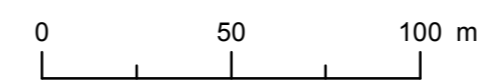
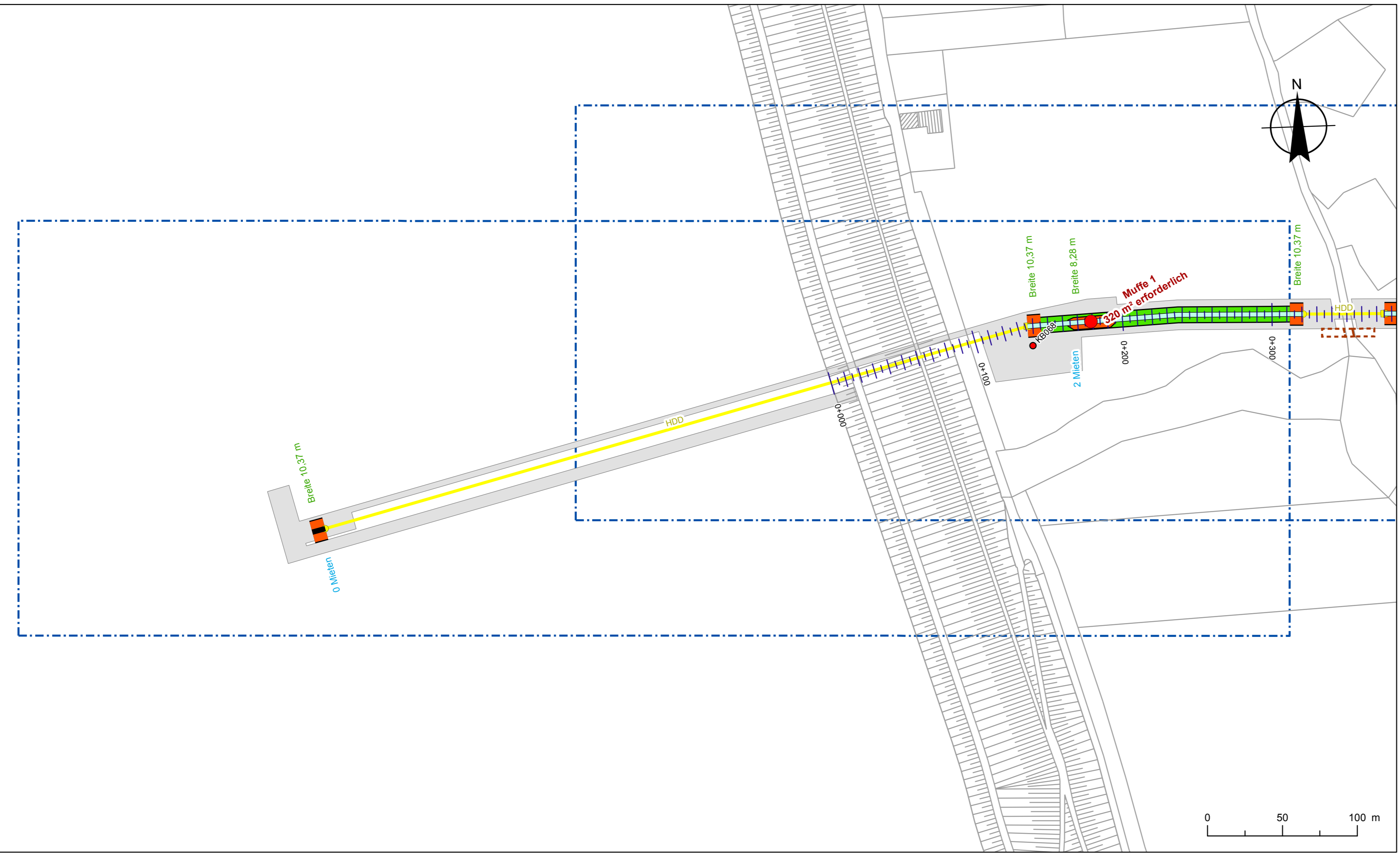
- Blattschnitte technische Planung
- Flurstücksgrenzen
- ▭ Arbeitsstreifen
- ▭ Änderung Mehrbedarf Bodentrennung
- ▭ Änderung Arbeitsstreifen Muffengruben
- ▭ Sonstige Änderungen Arbeitsstreifen
- HDD-Abschnitt (kein offener Kabelgraben)
- Start und Ziel HDD
- - - Wendestellen, Zuwegungen
- ||| Kilometrierung
- Muffenstandort mit Platzbedarf
- Untersuchungspunkte mit Nr. des Bodenprofils

Anzahl zu trennender Substrate gemäß bodenkundlicher Voruntersuchung (Mieten)

- 2
- 3

Gesamtbreite Bodenmieten einschließlich Sicherheitsabstand

- ▭ Gesamtbreite Mieten <= verfügbare Breite
- ▭ Gesamtbreite Mieten > verfügbare Breite



Bodenkartierung

Quelle:

Ersteller-Zeichnungs-Nr.:
 Bodenmieten_110117_V102.mxd

Firma:	G.E.O.S. Ingenieurgesellschaft mbH Schwarze Kiefern 2 09633 Halsbrücke Tel.: 03731 / 369-0	Maßstab:	1:2.000	Einheit:	Meter
--------	-----------------------------------------------------------------------------------------------------	----------	---------	----------	-------

Bearb.	01.2017	V. Scherer
Gepr.	01.2017	G. Legler
Norm		
Fachbereich		

C				
B				
A				
Ind.	Änderung	Datum	Name	Urspr.:

Erstellt durch	G.E.O.S.	Genehmigt von		Erstelldatum	16.01.2017	Status	G	Blatt	2	von	83
Objektname	± 500-kV-HGÜ Interkonnektor Tonstadt - Wilster										
Titel	Bodenkartierung NordLink Substrate und Bodenmieten Blatt 2										