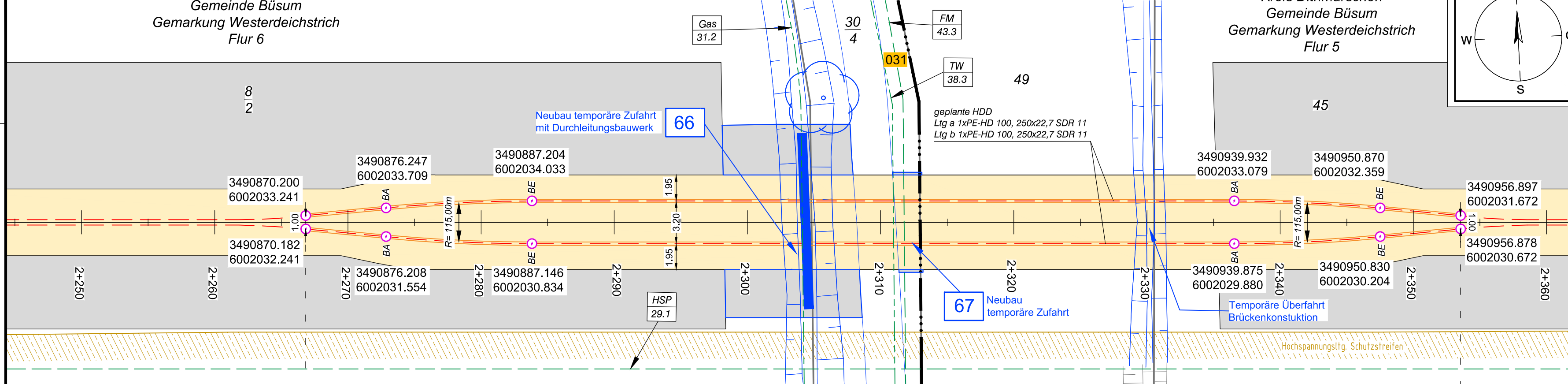
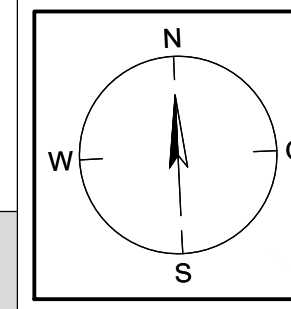


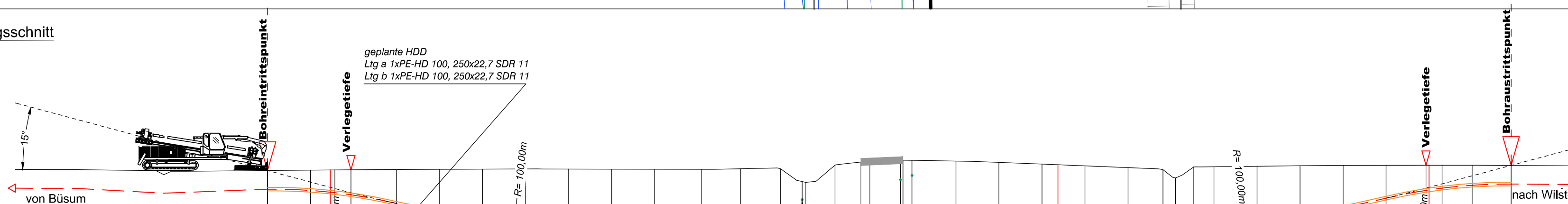
Lageplan

Kreis Dithmarschen
Gemeinde Büsum
Gemarkung Westerdeichstrich
Flur 6

Kreis Dithmarschen
Gemeinde Büsum
Gemarkung Westerdeichstrich
Flur 5



Längsschnitt



Höhe OK Gelände (DHHN92):	1.42	1.45	1.46	1.46	1.47	1.49	1.50	1.51	1.51	1.53	1.53	1.52	1.51	1.50	1.54	1.55	0.65	0.59	1.80	2.01	2.04	2.13	2.14	2.13	2.08	1.99	1.87	1.82	1.75	1.63	1.48	0.90	1.67	1.68	1.72	1.75	1.78	1.78	1.79	1.79	1.79	1.78						
Höhe OK Fremdleitung (DHHN92):																																																
Höhe OK Fremdleitung (unter GOK):																																																
Höhe Bohrung (unter GOK):	-1.30	-1.41	-1.55	-1.58	-1.60	-2.36	-2.98	-3.50	-3.93	-4.26	-4.48	-4.62	-4.66	-4.70	-4.71	-4.71	-3.91	-3.75	-4.96	-5.18	-5.20	-5.29	-5.30	-5.29	-5.24	-5.15	-5.03	-4.98	-4.89	-4.67	-4.37	-3.72	-4.38	-4.25	-3.91	-3.48	-2.94	-2.29	-1.60	-1.72	-1.59	-1.40	-1.30					
Länge :	0.00	3.00	4.38	5.00	5.82	9.00	12.00	15.00	18.00	21.00	24.00	27.00	30.26	33.00	35.76	37.29	37.94	39.57	41.33	42.00	44.13	44.31	44.94	48.00	51.00	54.00	55.11	57.00	60.00	62.44	63.32	64.58	66.00	69.00	72.00	75.00	78.00	80.78	80.99	81.91	84.00	86.71						

Legende:

Stadt/Gem. Gemarkung Flur Flurstück Flurstücksnummer Zaun Topografie / Fahrbahnrand	Freileitung Kabel Rohrleitung Richtfunk Kreuzungsnummer Leitungsbetreiber (gem. Anlage 4.1) Bauwerksnummer (gem. Anlage 6.1)	dauerhafte Flächen- anspruchnahme temporäre Flächen- anspruchnahme temporäres Durch- leitungsbauwerk Abtrommelplatz mit Nummerierung	Kabelachse Kabel im Schutzrohr Kilometrierung Längsschnitt Kabel-Eintritt-Austritt HDD-Bohrung
--	--	---	---



Anlage 12.9.4
NordLink
Abschnitt 12-Seemeilen-Grenze
bis UW Wilster

Kreuzungen von Anlagen Dritter
Fernmeldeleitungen

Kreuzung Nr. 031

Deckblatt

Planfeststellungsunterlage

Quelle: Ausführungsplanung HDD-Planung Kr. 027 - 032
Dokument-Nr. NL-BD-CO-HDD-0011-Rev5
Generalplaner: NKT HVC GmbH

Ersteller-Zeichnungs-Nr: NL-BD-CO-HDD-0011-Rev5-Kr-027-032.dwg

Aufgestellt:
Bayreuth, den 31.08.2018
DC Nordseekabel
GmbH & Co.KG (NOKA)

Firma: GEOS INGENIEUR-GESELLSCHAFT MBH
Maßstab: 1:250
Einheit: Meter

Datum	Name
Bearb. 08.2018	Jennerjahn
Gepr. 08.2018	Legler
Norm	

Objektname: ± 500-kV-HGÜ Interkonnektor Tonstad - Wilster

Titel: Kreuzung Nr. 031

Ind.	Änderung	Datum	Name	Urspr.
------	----------	-------	------	--------

Erstellt durch	Genehmigt von	Datum	Status	Blatt
G.E.O.S.	NOKA	27.08.2018	G	01
Ing. mbH	DC Nordseekabel GmbH & Co.KG	31.08.2018		01