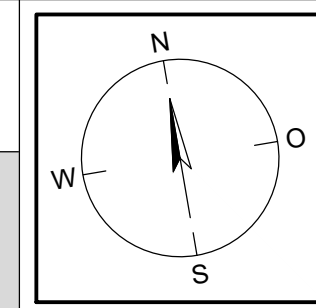
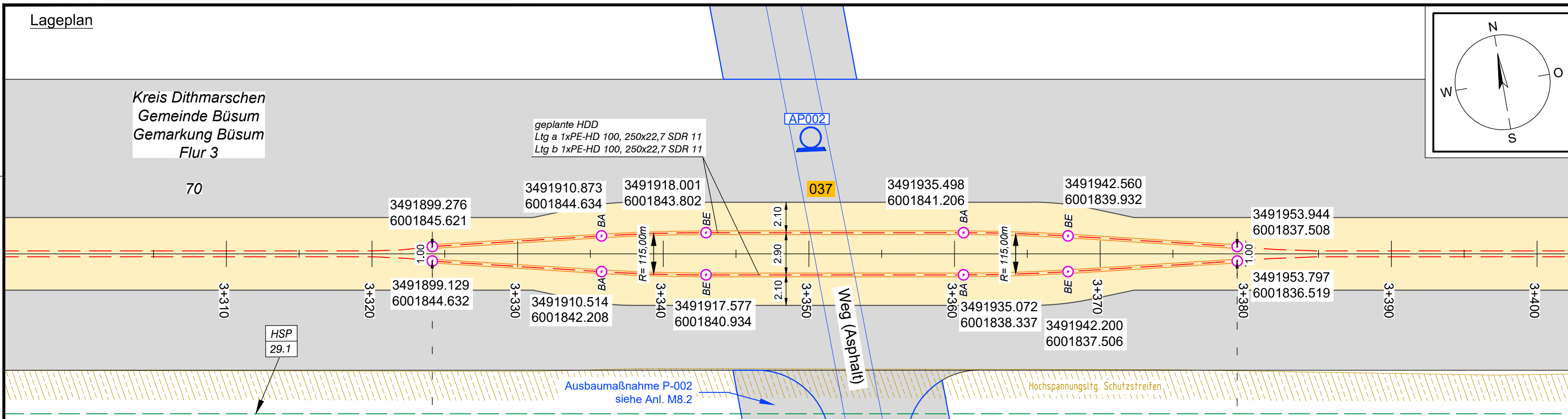
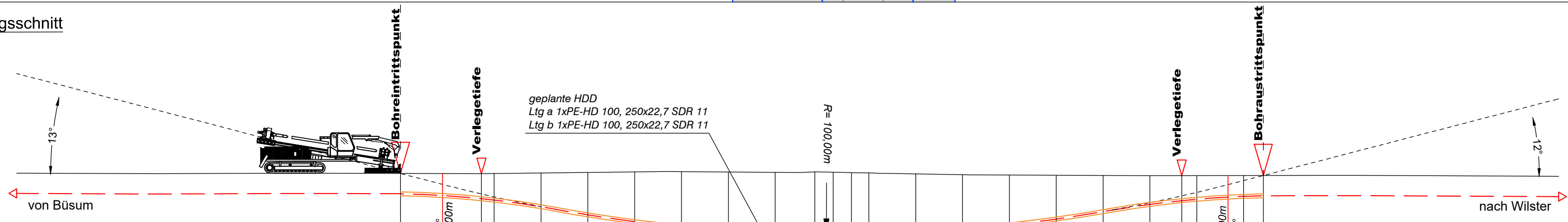


Lageplan



Anlage 12.7.6
 NordLink
 Abschnitt 12-Seemeilen-Grenze
 bis UW Wilster
 Kreuzungen von Anlagen Dritter
 Privatstraßen und -wege
 Kreuzung Nr. 037
 Deckblatt

Längsschnitt



Höhe OK Gelände (DHHN92):	1.72	1.71	1.70	1.71	1.74	1.78	1.81	1.83	1.81	1.78	1.81	1.79	1.77	1.75	1.68	1.63	1.62	1.60	1.59	1.57	1.58	1.58	1.58	1.58	1.59	
Höhe OK Fremdleitung (DHHN92):																										
Höhe OK Fremdleitung (unter GOK):																										
Höhe Bohrung (unter GOK):	0.00	-1.30	-1.40	-1.60	-1.70	-2.15	-2.72	-3.19	-3.55	-3.78	-3.92	-4.01	-4.00	-3.97	-3.94	-3.76	-3.51	-3.20	-2.81	-2.33	-1.83	-1.60	-1.51	-1.38	-1.33	-1.30
Länge :	0.00	2.69	5.19	6.00	9.00	12.00	15.00	18.00	21.00	24.00	26.54	27.71	28.89	30.00	33.00	36.00	39.00	42.00	45.00	48.00	50.04	51.00	53.01	54.00	55.27	

Legende:

Stadt/Gem. Gemarkung Flur Flurstück Flurstücksnummer Zaun	Freileitung Kabel Rohrleitung Richtfunk Kreuzungsnummer Leitungsbetreiber (gem. Anlage 4.1) Bauwerksnummer (gem. Anlage 6.1)	dauerhafte Flächen- anspruchnahme temporäre Flächen- anspruchnahme temporäres Durch- leitungsbauwerk Abtrommelplatz mit Nummerierung	Kabelachse Kabel im Schutzrohr Kilometrierung Längsschnitt Kabel-Eintritt-Austritt HDD-Bohrung
--	--	---	---

Planfeststellungsunterlage

Quelle: Ausführungsplanung HDD-Planung Kr. 037
 Dokument-Nr. NL-BD-CO-HDD-0015-Rev5
 Generalplaner: NKT HVC GmbH

Ersteller-Zeichnungs-Nr: NL-BD-CO-HDD-0015-Rev5_irev01-Kr-037.dwg

Aufgestellt:
 Bayreuth, den 31.08.2018
 DC Nordseekabel
 GmbH & Co.KG (NOKA)

Firma	Maßstab: 1:250	Einheit: Meter
Datum	Name	
Bearb. 08.2018	Jennerjahn	
Gepr. 08.2018	Legler	
Norm		
Fachbereich		
Statnett tennet KFW		
Ind.	Änderung	Datum Name Urspr.:

Erstellt durch	Genehmigt von	Datum	Status	Blatt
G.E.O.S.	NOKA	27.08.2018	G	01
Ing. mbH	DC Nordseekabel GmbH & Co.KG	Erstelldatum 31.08.2018		von 01
Objektname ± 500-kV-HGÜ Interkonnektor Tonstad - Wilster				
Titel Kreuzung Nr. 037				