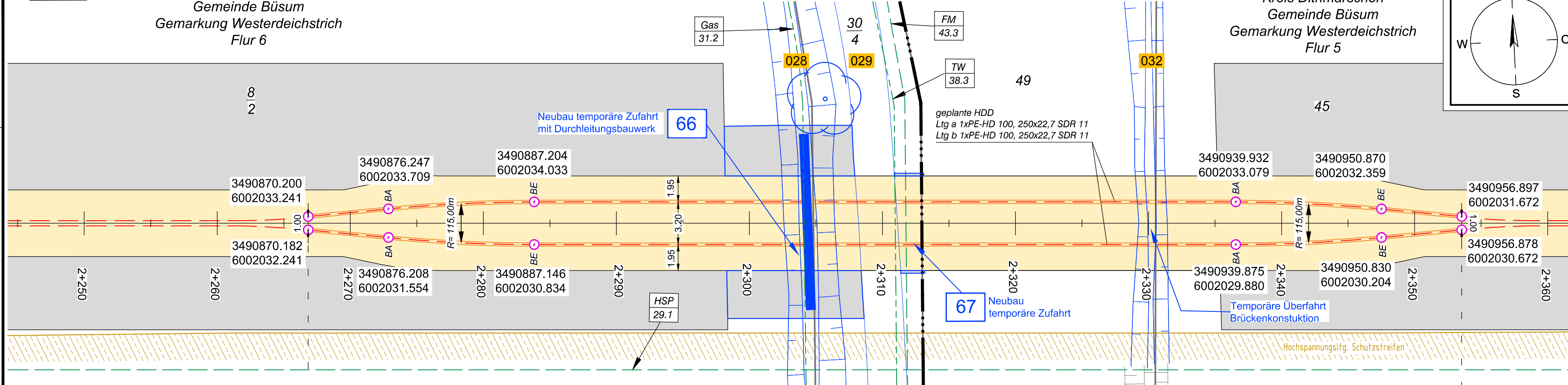
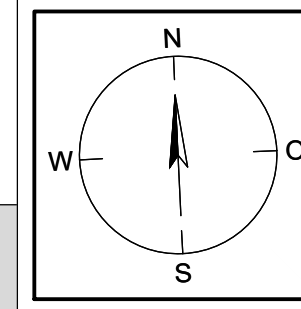


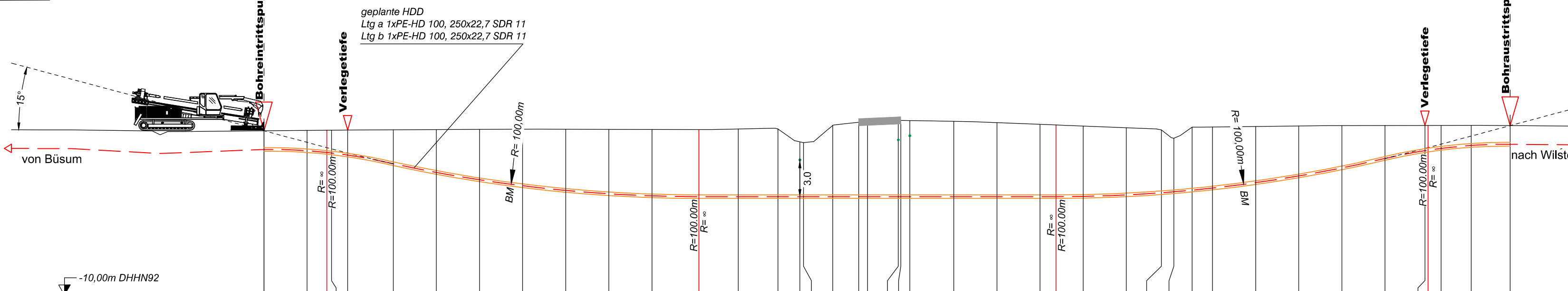
Lageplan

Kreis Dithmarschen  
Gemeinde Büsum  
Gemarkung Westerdeichstrich  
Flur 6

Kreis Dithmarschen  
Gemeinde Büsum  
Gemarkung Westerdeichstrich  
Flur 5



Längsschnitt



Höhe OK Gelände (DHHN92):	1.42	1.45	1.46	1.46	1.47	1.49	1.50	1.51	1.51	1.53	1.53	1.52	1.51	1.50	1.54	1.55	1.65	0.65	0.59	0.59	1.80	2.01	2.04	2.13	2.14	2.13	2.08	1.99	1.87	1.82	1.75	1.63	1.48	0.90	1.67	1.68	1.72	1.75	1.78	1.78	1.79	1.79	1.79	1.79	1.79	1.78						
Höhe OK Fremdleitung (DHHN92):																																																				
Höhe OK Fremdleitung (unter GOK):																																																				
Höhe Bohrung (unter GOK):	-1.30	-1.41	-1.55	-1.58	-1.60	-2.36	-2.98	-3.50	-3.93	-4.26	-4.48	-4.62	-4.66	-4.70	-4.71	-4.71	-3.81	-3.75	-3.75	-4.96	-5.18	-5.20	-5.29	-5.30	-5.29	-5.24	-5.15	-5.03	-4.98	-4.89	-4.67	-4.37	-3.72	-4.38	-4.25	-3.91	-3.48	-2.94	-2.29	-1.60	-1.72	-1.59	-1.40	-1.30	-1.30	-1.30	-1.30					
Länge :	0.00	3.00	4.38	4.70	5.82	9.00	12.00	15.00	18.00	21.00	24.00	27.00	30.26	33.00	35.76	37.29	37.54	39.57	41.38	42.00	44.13	44.31	44.94	48.00	51.00	54.00	55.11	57.00	60.00	62.44	63.32	64.58	66.00	69.00	72.00	75.00	78.00	80.78	80.69	81.18	84.08	86.71										

Legende:

- Stadt/Gem. Gemarkung Flur Flurstück Flurstücksnummer Zaun Topografie / Fahrbahnrand
- Freileitung Kabel Rohrleitung Richtfunk Kreuzungsnummer Leitungsbetreiber (gem. Anlage 4.1) Bauwerksnummer (gem. Anlage 6.1)
- dauerhafte Flächeninanspruchnahme temporäre Flächeninanspruchnahme temporäres Durchleitungsbauwerk Abtrommelplatz mit Nummerierung
- Kabelachse Kabel im Schutzrohr Kilometrierung Längsschnitt Kabel-Eintritt-Austritt HDD-Bohrung



Anlage 12.7.5  
NordLink  
Abschnitt 12-Seemeilen-Grenze  
bis UW Wilster  
Kreuzungen von Anlagen Dritter  
Sonstige öffentliche  
Straßen und Wege  
Kreuzung Nr. 028, 029, 032

Deckblatt

Planfeststellungsunterlage

Quelle: Ausführungsplanung HDD-Planung Kr. 027 - 032  
Dokument-Nr. NL-BD-CO-HDD-0011-Rev5  
Generalplaner: NKT HVC GmbH

Ersteller-Zeichnungs-Nr: NL-BD-CO-HDD-0011-Rev5-Kr-027-032.dwg

Aufgestellt:  
Bayreuth, den 31.08.2018  
DC Nordseekabel GmbH & Co.KG (NOKA)

Firma: GEOS INGENIEUR-GESELLSCHAFT MBH  
Maßstab: 1:250  
Einheit: Meter

Datum	Name
Bearb. 08.2018	Jennerjahn
Gepr. 08.2018	Legler
Norm	
Fachbereich	

Objektname: ± 500-kV-HGÜ Interkonnektor Tonstad - Wilster  
Titel: Kreuzung Nr. 028, 029, 032

Erstellt durch	Genehmigt von	Datum	Status	Blatt
G.E.O.S.	NOKA	27.08.2018	G	01
Ing. mbH	DC Nordseekabel GmbH & Co.KG	31.08.2018		01

Ind.	Änderung	Datum	Name	Urspr.
------	----------	-------	------	--------