

Anlage 8.6.2
NordLink
Abschnitt 12-Seemeilen-Grenze
bis UW Wilster
Wegekonzept
Zufahrten an Gemeinde- und
sonstigen öffentlichen Straßen
 Z-018, Blatt 1/1
Deckblatt



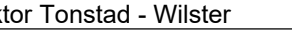
Planfeststellungsunterlage

Quelle: Lageplan Ausbaumaßnahme A016.1
 Dokument-Nr. A016.1-RevA_2018-04-27
 Generalplaner: NKT HVC GmbH

Ersteller-Zeichnungs-Nr: LAYOUT_Zufahrten_9_PÄ.dwg

Aufgestellt:
 Bayreuth, den 31.08.2018
 DC Nordseekabel
 GmbH & Co.KG (NOKA)

Firma:  INGENIEUR-GESELLSCHAFT MBH
Maßstab: 1:250, 1:25.000
Einheit: Meter

Bearb.		Datum		Name	
Gepr.	08.2018	08.2018	Rüb	Bettermann	
Norm					
Fachbereich					
  					
Ind.	Änderung	Datum	Name	Urspr.:	

Erstellt durch	Genehmigt von	Datum	Status	Blatt
G.E.O.S.	NOKA	27.08.2018	G	--
Ing. mbH	DC Nordseekabel GmbH & Co.KG	Erstelldatum 31.08.2018		von --
Objektname				
± 500-kV-HGÜ Interkonnektor Tonstad - Wilster				
Titel				
Lageplan Zufahrt Z-018				