

| | | |
|---|------|-----------------|
| Name und Anschrift des Antragstellers DC Nordseekabel GmbH & Co. KG Bernecker Straße 70 95448 Bayreuth | Tel. | 05132 - 89 2050 |
| | Fax | 05132 - 89 2066 |
| | Mail | info@tennet.eu |

Stempel:

Erteilung einer Sondernutzungserlaubnis für Zufahrt Z-028

gemäß §§ 21 und 24 Straßen- und Wegegesetz
des Landes Schleswig-Holstein (StrWG SH)

1. Ort der Nutzung

| | | |
|-----------|---|-----------|
| Ort: | Straße: | Lfd.-Nr.: |
| Kudensee | Häfen Ostermoor, Bau-km 0+000 bis 0+023 | Z-028 |
| Gemeinde: | Baulastträger: | BW-Nr.: |
| Kudensee | Kreis Steinburg | 90 |

2. Beschreibung

| | |
|---------------------------------------|------------------------------|
| Zufahrt von: | Bestehende Zufahrt / Neubau: |
| Häfen Ostermoor (Nebenanlage der K69) | Bestehende Zufahrt |
| Gemarkung / Flur / Flurstück: | |
| Kudensee / 1 / 286/4, 286/5 | |

3. Art der Nutzung

| | |
|---|----------------------------------|
| temporär / dauerhaft | Bauliche Ertüchtigung (ja/nein): |
| temporär, als Baustellenzufahrt zur NordLink Trasse | nein |
| | Ausbauerfordernis (ja/nein): |
| | ja |

4. Art der Fahrzeuge

| |
|---|
| Baustellenfahrzeuge von bauausführenden Firmen, wie z.B. Lkw, Bagger und Traktoren. |
|---|

5. Beantragte Nutzungsdauer

| |
|--|
| Bauzeit der NordLink Trasse in den Gemeinden Kudensee und Averlak sowie der Stadt Brunsbüttel. |
|--|

| 6. Flächeninanspruchnahme | Fahrbahn | Gehweg | Radweg | Sonstige Flächen |
|---|---|--------|--------|------------------|
| Geplante Länge: | m | m | m | 22,50 m |
| Geplante Breite: | m | m | m | 4,90 m |
| Vorh. Oberflächenbefestigung: | Häfen Ostermoor in Asphaltbauweise, Zufahrt in wassergebundener Bauweise. | | | |
| Der Umfang der baulichen Änderung ist Anlage 8.5.2, Z-028 Blatt 2 zu entnehmen. | | | | |

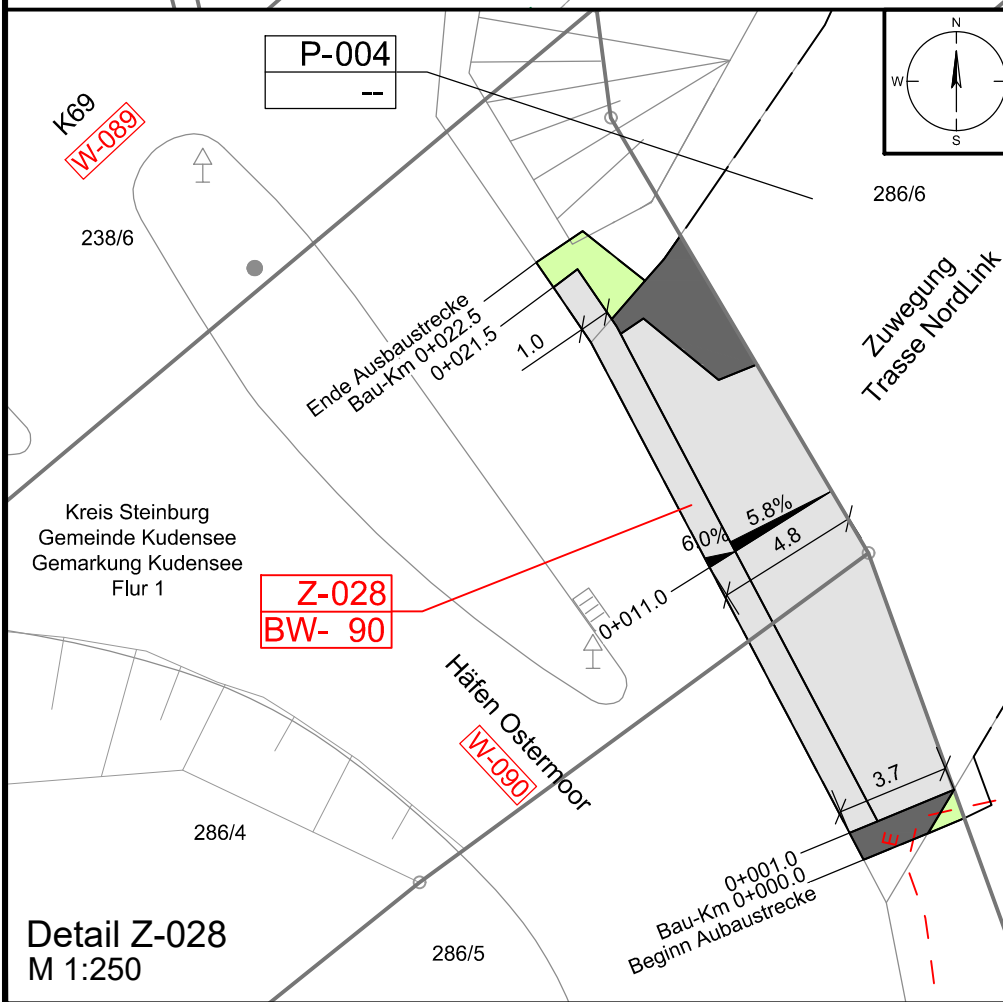
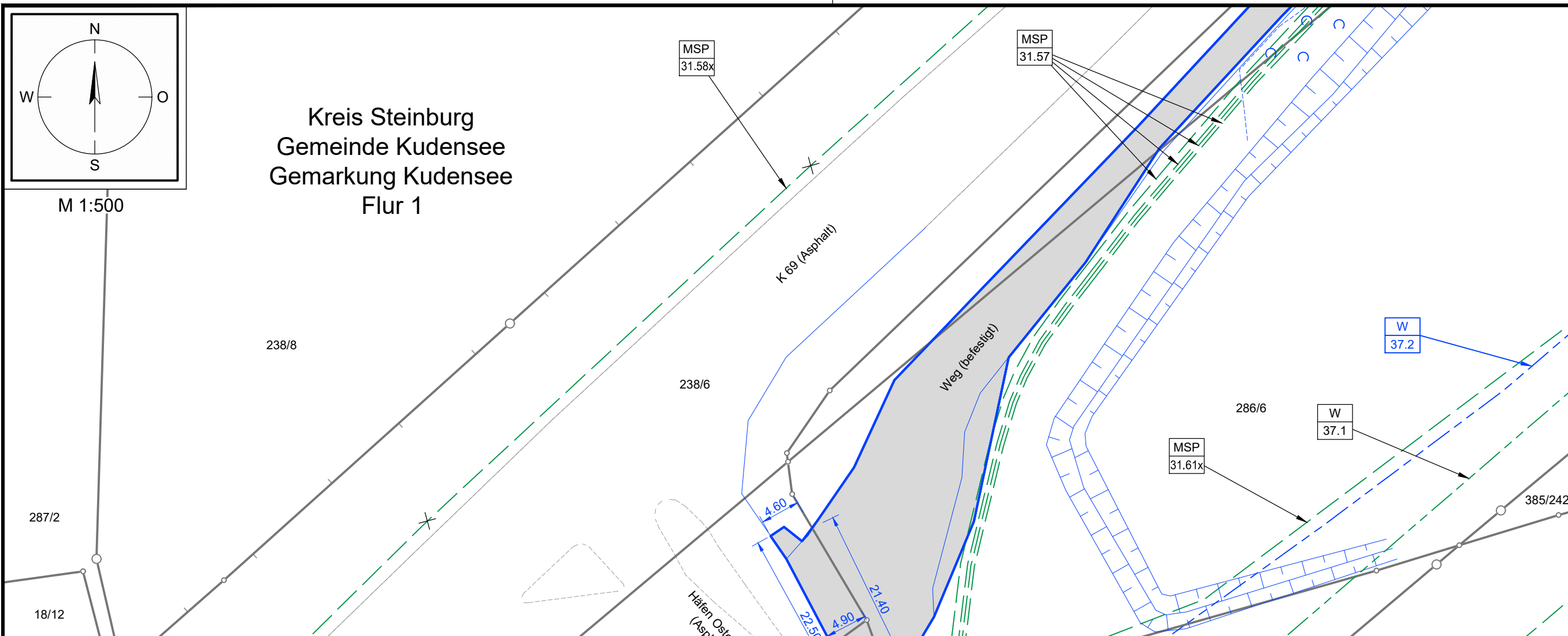
Bayreuth, dn 31.08.2018 i. A.

Christian S. i.V. Brunsbüttel

Ort, Datum, Unterschrift Antragsteller

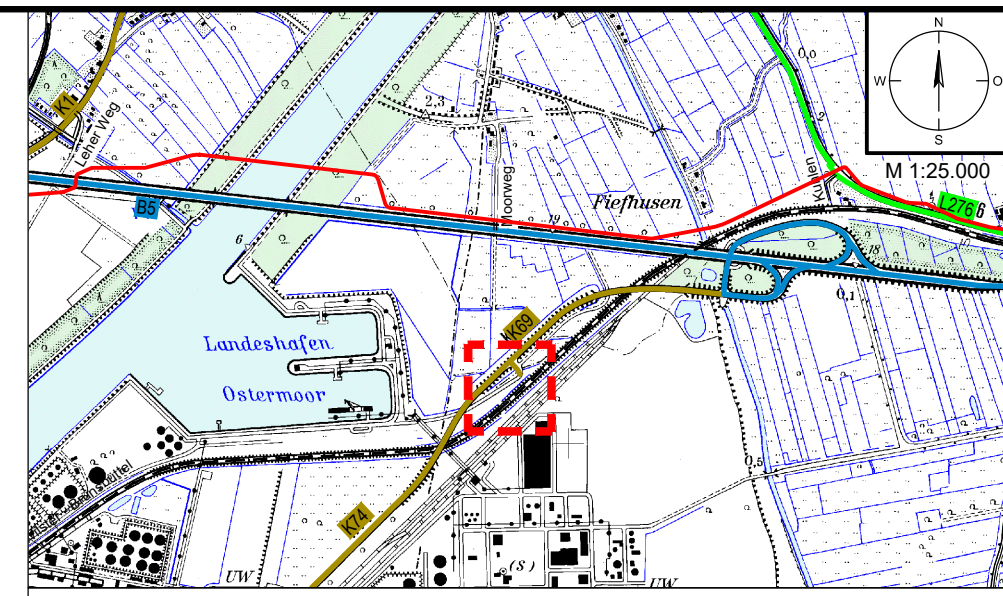
Anlage:

Lageplan Sondernutzungserlaubnis,
Anlage 8.5.2, Z-028, Blatt 2/2




Legende Lageplan M 1:500
 Grundplan: Auszug Anlage 4.1 (Inhalt reduziert)
 Legende zum Grundplan siehe Anlage 4.1

- HSP 29.1** Hochspannungsgleichstromkabeltrasse BÜsum - Büttel
 4 Leitungssysteme, Schutzstreifen 18m
 *Kabeltrasse geplant
 *LH-15-6005 SylWin alpha-Büttel (TenneT Offshore 7, Beteiligungsgesellschaft mbH)
 *LH-15-5001 HelWin alpha-Büttel (TenneT Offshore GmbH)
 *LH-15-6006 HelWin beta-Büttel (TenneT Offshore 9, Beteiligungsgesellschaft mbH)
- W 37.2** Wassertransportleitung, Wacken-Brunsbüttel PEHD 630x37.4, SDR17 Schutzstreifen 4,00m (egeb Entwicklungsgesellschaft Brunsbüttel mbH Verlegetiefe ca. 3,90m)
- W 37.1x** Wassertransportleitung, Gußleitung DN600 (egeb Entwicklungsges. Brunsbüttel mbH) außer Betrieb Verlegetiefe ca. 0,80m - 2,00m lichter Abstand mind. 0,50m
- MSP 31.58x** Mittelspannungskabel, 20kV Ltg. 21-075, A120/16 (Schleswig-Holstein Netz AG) Außerbetriebnahme
- MSP 31.61x** Mittelspannungskabel, 20kV Ltg. 21-001, A120/16 (Schleswig-Holstein Netz AG) Außerbetriebnahme
- MSP 31.62x** Mittelspannungskabel, 20kV Ltg. 21-003, A120/16 (Schleswig-Holstein Netz AG) Außerbetriebnahme
- MSP 31.57** Mittelspannungskabel, 20kV 4x HDPE 50, 2x3 A300/25, 1x3 A800/35 (Schleswig-Holstein Netz AG)



- Legende Übersichtskarte M 1:25.000**
- Straßennetz**
- Bundesstraße
 - Landesstraße
 - Kreisstraße
 - Straßennamen
 - sonstige Straßen
 - Bahnlinie Nr.
 - Bahnlinie
- Legende Detail M 1:250**
- Verwaltung**
- Stadt-/Gemeindegrenze
 - Gemarkungsgrenze
 - Flurgrenze
 - Flurstücksgrenze
 - 35/6 Flurstücksnummer
- Versorgungseinrichtungen Bestand**
- - - E-Leitung
 - E-Freileitung
 - Fernmeldeleitung
 - - - Trinkwasserleitung
 - - - Schmutzwasserleitung
 - - - Gasleitung
- Wegenutzung**
- Z-008 Stempel für Zufahrten (Z) mit u. ohne Bauwerksnummer (BW)
 - BW- 60
 - Z-007
 - BW- 55
 - A-1000 Stempel für Ausbau- (A) oder Ertüchtigungsmaßnahmen (E) mit Bauwerksnummer (BW) gemäß Anlage 8.4.2
 - E-1001
 - BW-1001
 - P-001 Stempel für Maßnahmen an Privatwegen (P) gemäß Anlage M8.2
 - W-001 lfd. Nummer Straße / Weg (W) gemäß Anlage 8.3
 - AP-001 Abtrottelplatz mit Nummerierung gemäß Anlage 4.1
 - B431 Stationszeichen mit Angabe: Straßenklasse/-gruppe, Straßennr., Abschnittsnummer Stationierung
- Planung Trasse NordLink**
- - - temporäre Zuwegung
 - - - temporäre Flächeninanspruchnahme
 - - - Trassenachse
 - - - temporäre Flächeninanspruchnahme
- Planung Straßenbau**
- Zufahrt
 - Fahrbahn
 - Bankett
 - gemeinsamer Geh- und Radweg
 - Angleichung
 - Straßennebenflächen
 - Entwässerungsgraben mit Fließrichtung
 - Querneigung
 - Gehölzbestand (symbolisch)
 - Baumfällung
 - Verkehrszeichen
 - Verfüllung Graben/ Mulde
- Entwässerung**
- DN 400 Rohrdurchlass mit Böschungstück (Bestand)
 - DN 400 Rohrdurchlass mit Böschungstück (geplant)
 - Fließrichtung Gewässer


 Anlage 8.5.2
 NordLink
 Abschnitt 12-Seemeilen-Grenze bis UW Wilster
 Wegekonzert
 Verzeichnis und Heftungen Zufahrten
 Heftungen Zufahrten an klassif. Straßen
 Lageplan Sondernutzungserlaubnis
 Z-028, Blatt 2/2
Deckblatt

| Planfeststellungsunterlage | | | | |
|---|----------|--------------------------|------------|---------|
| Quelle: Lageplan Ausbaumaßnahme A038 Dokument-Nr. A038-RevD_2018-06-06 Generalplaner: NKT HVC GmbH | | | | |
| Ersteller-Zeichnungs-Nr: LAYOUT_LP_Sondernutzung_9-PÄ.dwg | | | | |
| Aufgestellt: Bayreuth, den 31.08.2018 DC Nordseekabel GmbH & Co.KG (NOKA) | | | | |
| Firma | | Maßstab: | Einheit: | |
| | | 1:250, 1:500 1:25.000 | Meter | |
| | | Datum | Name | |
| | | Bearb. 08.2018 | Rüb | |
| | | Gepr. 08.2018 | Bettermann | |
| | | Norm | | |
| | | Fachbereich | | |
| | | | | |
| Ind. | Änderung | Datum | Name | Urspr.: |
| Erstellt durch: G.E.O.S. Ing. mbH | | | | |
| Genehmigt von: NOKA DC Nordseekabel GmbH & Co.KG | | | | |
| Datum: 27.08.2018 Erstelldatum: 31.08.2018 | | | | |
| Status: G | | | | |
| Blatt: -- von -- | | | | |
| Objektname: ± 500-kV-HGÜ Interkonnektor Tonstad - Wilster | | | | |
| Titel: Lageplan Sondernutzungserlaubnis, Z-028 | | | | |