

Name und Anschrift des Antragstellers DC Nordseekabel GmbH & Co. KG Bernecker Straße 70 95448 Bayreuth	Tel.	05132 - 89 2050
	Fax	05132 - 89 2066
	Mail	info@tennet.eu

Stempel:

Erteilung einer Sondernutzungserlaubnis für Zufahrt Z-012

gemäß §§ 21 und 24 Straßen- und Wegegesetz
des Landes Schleswig-Holstein (StrWG SH)

1. Ort der Nutzung

Ort:	Straße:	Lfd.-Nr.:
Büsum	K 71, Abs. 010, km 1+642 bis 1+687	Z-012
Gemeinde:	Baulastträger:	BW-Nr.:
Büsum	Kreis Dithmarschen	68

2. Beschreibung

Zufahrt von:	Bestehende Zufahrt / Neubau:
K 71	Bestehende Zufahrt
Gemarkung / Flur / Flurstück:	
Büsum / 3 / 46; 69; 16/2; 42; 37/5	

3. Art der Nutzung

temporär / dauerhaft	Bauliche Ertüchtigung (ja/nein):
temporär, als Teil der Baustellenzuwegung zur NordLink Trasse	nein
	Ausbauerfordernis (ja/nein):
	ja

4. Art der Fahrzeuge

Baustellenfahrzeuge von bauausführenden Firmen, wie z.B. Lkw, Bagger, Traktoren und Fahrzeug bzw. Fahrzeugkombination für die Kabeltrommeltransporte (Gesamtgewicht rd. 150 t).

5. Beantragte Nutzungsdauer

Bauzeit der NordLink Trasse in der Gemeinde Büsum.

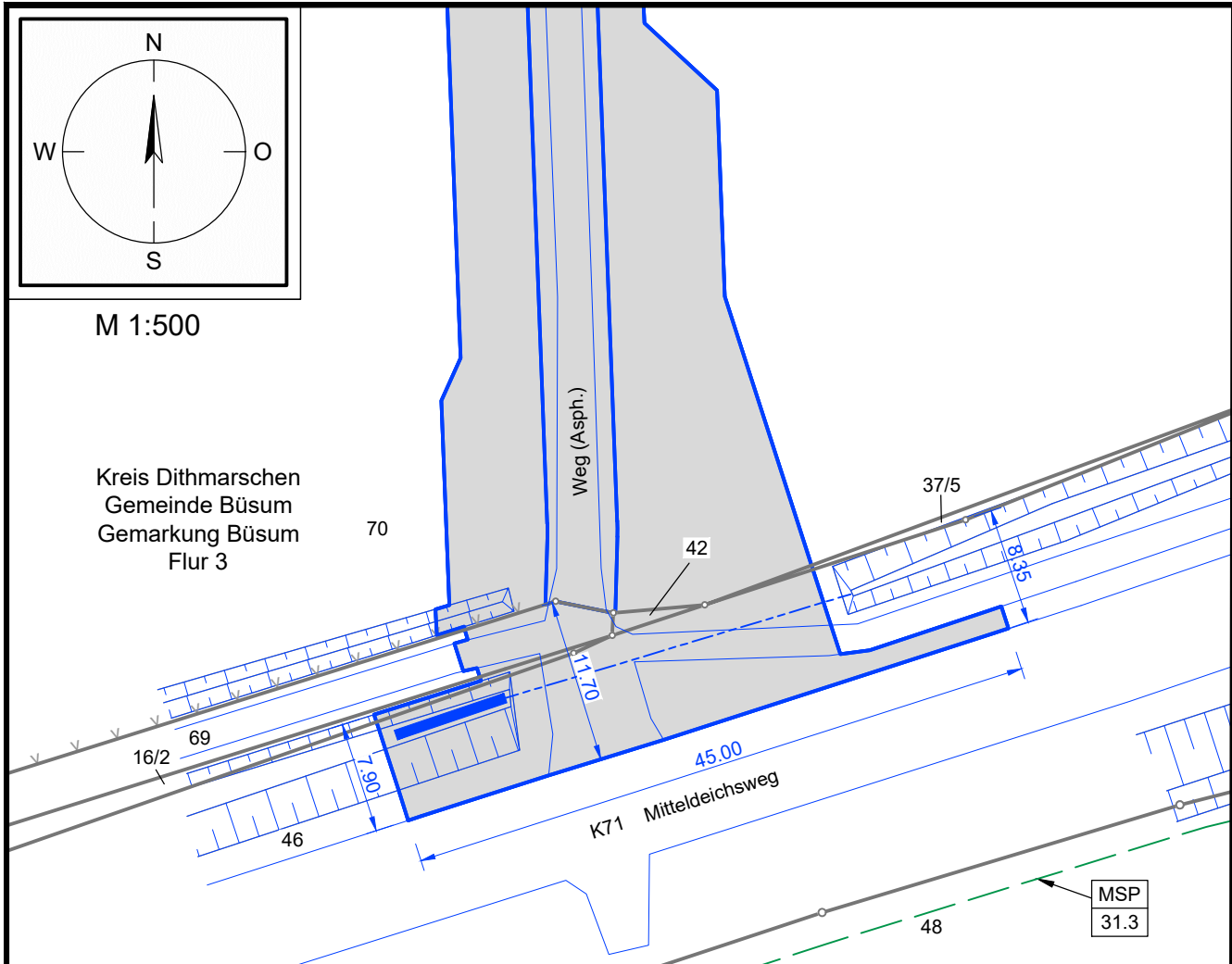
6. Flächeninanspruchnahme	Fahrbahn	Gehweg	Radweg	Sonstige Flächen
Geplante Länge:	m	m	27,00 m	45,00 m
Geplante Breite:	m	m	2,00 m	9,70 m
Vorh. Oberflächenbefestigung:	K 71, Geh- und Radweg und Zufahrt in Asphaltbauweise			
Der Umfang der baulichen Änderung ist Anlage 8.5.2, Z-012 Blatt 2 zu entnehmen.				

Bayreuth, den 31.08.2018 i. A. 

Ort, Datum, Unterschrift Antragsteller

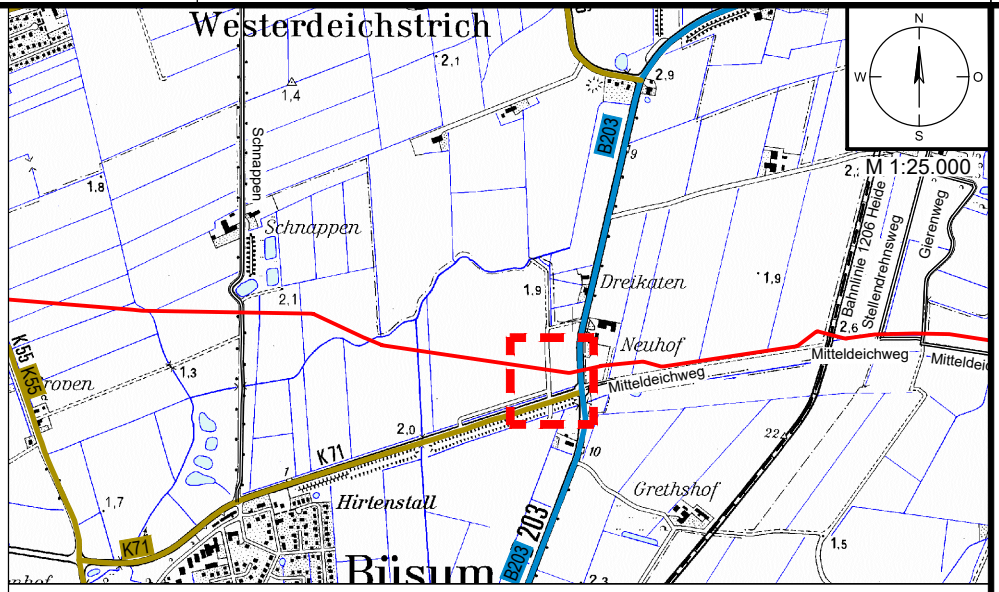
Anlage:

Lageplan Sondernutzungserlaubnis,
Anlage 8.5.2, Z-012, Blatt 2/2



Legende Lageplan M 1:500
 Grundplan: Auszug Anlage 4.1 (Inhalt reduziert)
 Legende zum Grundplan siehe Anlage 4.1

MSP	Mittelspannungskabel, 20kV
31.3	Ltg. 61-050, A120/16 (Schleswig-Holstein Netz AG) Verlegetiefe ca. 0,40m - 1,00m



Legende Übersichtskarte M 1:25.000

Straßennetz

- B5 Bundesstraße
- L153 Landesstraße
- K30 Kreisstraße

Straßennamen sonstige Straßen

Bahnlinie Nr. Bahnlinie

Legende Detail M 1:250

Verwaltung

- Stadt-/Gemeindegrenze
- Gemarkungsgrenze
- Flurgrenze
- Flurstücksgrenze
- Flurstücksnummer

Versorgungseinrichtungen Bestand

- E-Leitung
- E-Freileitung
- FM Fernmeldeleitung
- TW Trinkwasserleitung
- Schmutzwasserleitung
- Gasleitung

Wegenutzung

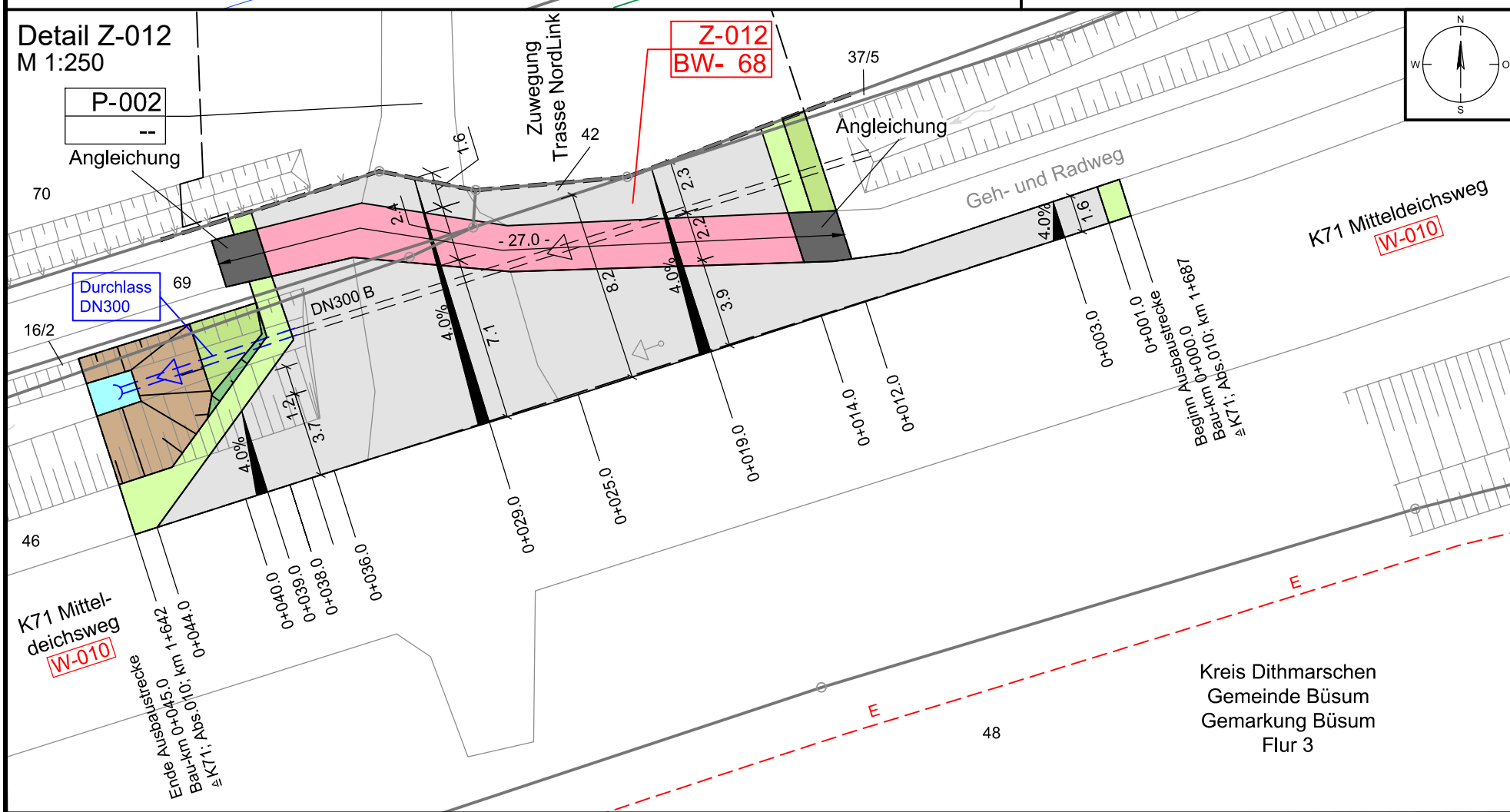
- Z-008 Stempel für Zufahrten (Z) mit u. ohne Bauwerksnummer (BW)
- Z-007 Stempel für Zufahrten (Z) mit u. ohne Bauwerksnummer (BW)
- A-1000 Stempel für Ausbau- (A) oder Ertüchtigungsmaßnahmen (E) mit Bauwerksnummer (BW) gemäß Anlage 8.4.2
- E-1001 Stempel für Ertüchtigungsmaßnahmen (E) mit Bauwerksnummer (BW) gemäß Anlage 8.4.2
- P-001 Stempel für Maßnahmen an Privatwegen (P) gemäß Anlage M8.2
- W-001 lfd. Nummer Straße / Weg (W) gemäß Anlage 8.3
- AP-001 Abtrottelplatz mit Nummerierung gemäß Anlage 4.1
- B431 Stationszeichen mit Angabe: Straßenklasse/-gruppe, Straßennr., Abschnittsnummer, Stationierung

Planung Trasse NordLink

- temporäre Zuwegung
- temporäre Flächeninanspruchnahme
- Trassenachse
- temporäre Flächeninanspruchnahme

Planung Straßenbau

- Zufahrt
- Fahrbahn
- Bankett
- gemeinsamer Geh- und Radweg
- Angleichung
- Straßennebenflächen
- Entwässerungsgraben mit Fließrichtung
- Querneigung
- Gehölzbestand (symbolisch)
- Baumfällung
- Verkehrszeichen
- Verfüllung Gruben/ Mulde
- Entwässerung
- DN 400 Rohrdurchlass mit Böschungsstück (Bestand)
- DN 400 Rohrdurchlass mit Böschungsstück (geplant)
- Fließrichtung Gewässer



Detail Z-012 M 1:250

P-002 Angleichung

Z-012 BW-68

K71 Mitteldeichweg W-010

Kreis Dithmarschen Gemeinde Büsum Gemarkung Büsum Flur 3

Statnett tennet KfW
 Taking power further

Anlage 8.5.2
 NordLink
 Abschnitt 12-Seemeilen-Grenze bis UW Wilster
 Wegekonzept
 Verzeichnis und Heftungen Zufahrten
 Heftungen Zufahrten an klassif. Straßen
 Lageplan Sondernutzungserlaubnis
 Z-012, Blatt 2/2
Deckblatt

Planfeststellungsunterlage				
Quelle:				
Ersteller-Zeichnungs-Nr: LAYOUT_LP_Sondernutzung_9-PÄ.dwg				
Aufgestellt: Bayreuth, den 31.08.2018 DC Nordseekabel GmbH & Co.KG (NOKA)				
Firma: G.E.O.S. INGENIEUR-GESELLSCHAFT MBH				
Maßstab: 1:250, 1:500, 1:25.000	Einheit: Meter			
Datum	Name			
Bearb. 08.2018	Rüb			
Gepr. 08.2018	Bettermann			
Norm				
Fachbereich				
Statnett tennet KfW				
Ind.	Änderung			
Datum	Name			
Urspr.:				
Erstellt durch	Genehmigt von	Datum	Status	Blatt
G.E.O.S. Ing. mbH	NOKA DC Nordseekabel GmbH & Co.KG	27.08.2018 31.08.2018	G	-- von --
Objektname: ± 500-kV-HGÜ Interkonnektor Tonstad - Wilster				
Titel: Lageplan Sondernutzungserlaubnis, Z-012				