

Name und Anschrift des Antragstellers DC Nordseekabel GmbH & Co. KG Bernecker Straße 70 95448 Bayreuth	Tel.	05132 - 89 2050
	Fax	05132 - 89 2066
	Mail	info@tennet.eu

Stempel:

## Erteilung einer Sondernutzungserlaubnis

### • Zufahrt Z

gemäß § 21 XQ G Straßen- und Wegegesetz  
des Landes Schleswig-Holstein (StrWG 6+)

#### 1. Ort der Nutzung

Ort:	Straße:	Lfd.-Nr.:
Büsum	K 5 \$EV , NP EIV	Z
Gemeinde:	Baulastträger:	BW-Nr.:
Büsum	Kreis Dithmarschen	

#### 2. Beschreibung

Zufahrt von:	Bestehende Zufahrt / Neubau:
K 55, Groven	Bestehende Zufahrt
Gemarkung / Flur / Flurstück:	
Westerdeichstrich / 8 / 59/18	

#### 3. Art der Nutzung

temporär / dauerhaft	Bauliche Ertüchtigung (ja/nein):
temporär D07HO GHBaustellenzufahrt zur NordLink Trasse	nein
	Ausbauerfordernis (ja/nein):
	ja

#### 4. Art der Fahrzeuge

Baustellenfahrzeuge von bauausführenden Firmen wie z. B. LKW, Bagger usw.
---

#### 5. Beantragte Nutzungsdauer

Bauzeit der NordLink Trasse in der Gemeinde Büsu P XCG: HMMGHEKWEK
--

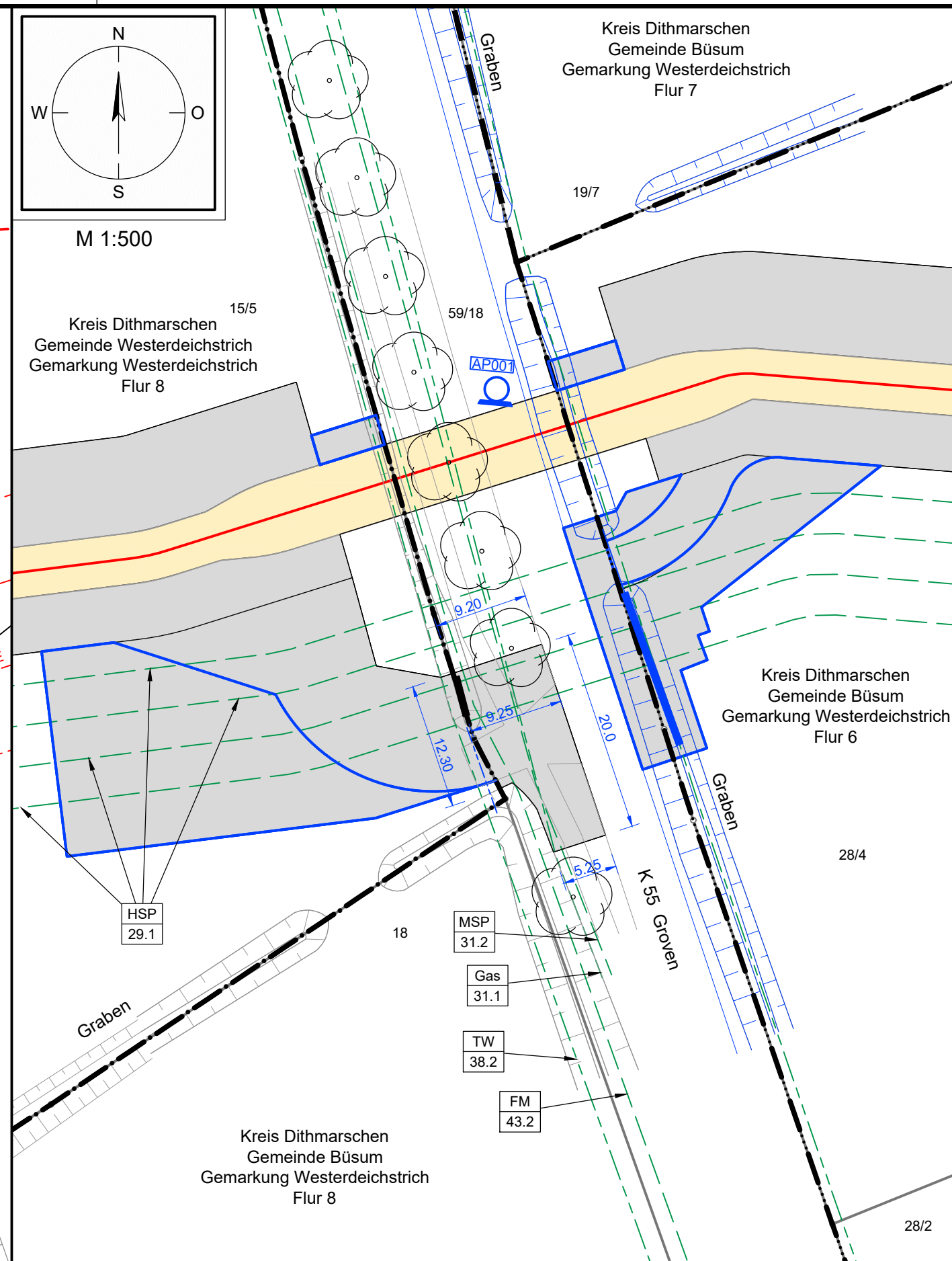
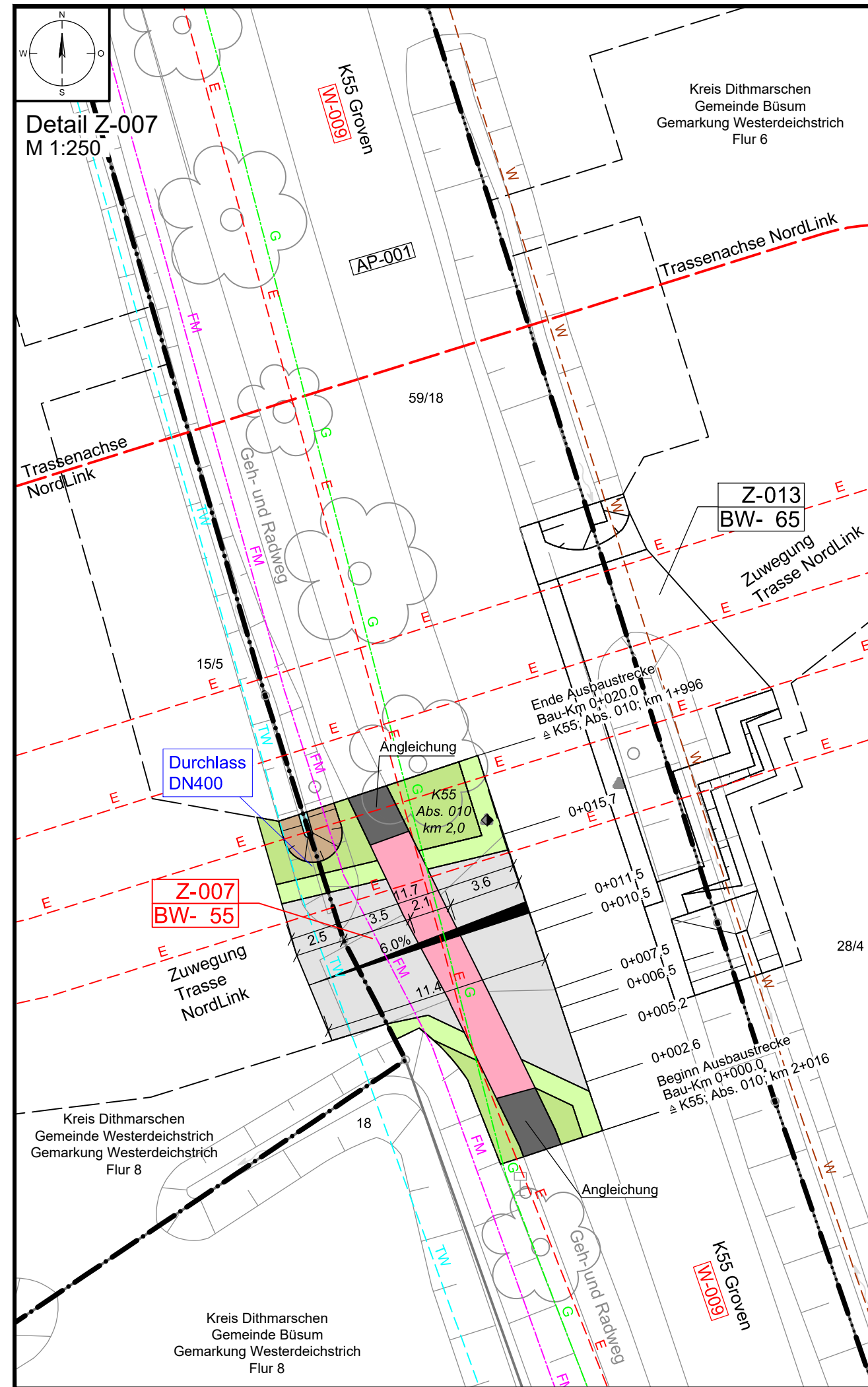
6. Flächeninanspruchnahme	Fahrbahn	Gehweg	Radweg	Sonstige Flächen
Geplante Länge:	m	m	m	0,00 m
Geplante Breite:	m	m	m	,25 m
Vorh. Oberflächenbefestigung:	K 5 * H K XCG 5 D G Z KCG Zufahrt in Asphaltbauweise			
Der Umfang der baulichen Änderung ist Anlage 8. .2 = Blatt 2 zu entnehmen.				

Bayreuth, den .201 i. A.

Ort, Datum, Unterschrift Antragsteller

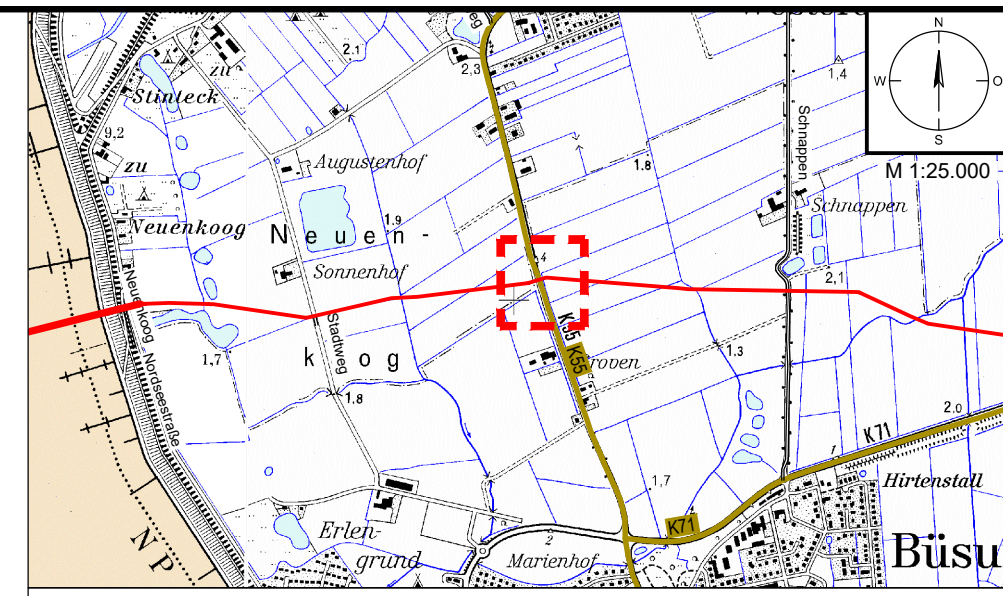
#### Anlage:

Lageplan Sondernutzungserlaubnis,  
Anlage 8. .2 = Blatt 2/2



**Legende Lageplan M 1:500**  
 Grundplan: Auszug Anlage 4.1 (Inhalt reduziert)  
 Legende zum Grundplan siehe Anlage 4.1

<b>HSP</b> 29.1	Hochspannungsgleichstromkabeltrasse Büsum - Büttel 4 Leitungssysteme, Schutzstreifen 18m *Kabeltrasse geplant *LH-15-6005 SylWin alpha-Büttel (TenneT Offshore 7. Beteiligungsgesellschaft mbH) *LH-15-5001 HelWin alpha-Büttel (TenneT Offshore GmbH) *LH-15-6006 HelWin beta-Büttel (TenneT Offshore 9. Beteiligungsgesellschaft mbH)
<b>TW</b> 38.2	Trinkwasser-Transportleitung DN200 (Wasserverband Norderdithmarschen)
<b>FM</b> 43.2	Fernmeldekabel (Deutsche Telekom AG)
<b>Gas</b> 31.1	Gas-Mitteldruckleitung DN110 PE (Schleswig-Holstein Netz AG) Verlegetiefe ca. 0,80m - 1,20m
<b>MSP</b> 31.2	Mittelspannungskabel, 20kV A120/16 (Schleswig-Holstein Netz AG) Verlegetiefe ca. 0,40m - 1,00m



**Legende Übersichtskarte M 1:25.000**

<b>Straßennetz</b>	Bundesstraße	sonstige Straßen
Landesstraße	Bahnlinie Nr.	Bahnlinie
Kreisstraße		

**Legende Detail M 1:250**

<b>Verwaltung</b>	Stadt-/Gemeindegrenze	Planung Trasse NordLink
Gemarkungsgrenze	Flurgrenze	temporäre Zuwegung
Flurstücksgrenze	Flurstücksnummer	temporäre Flächeninanspruchnahme
		Trassenachse
		temporäre Flächeninanspruchnahme

**Versorgungseinrichtungen Bestand**

E-Leitung	E-Freileitung	Fernmeldeleitung	Trinkwasserleitung	Schmutzwasserleitung	Gasleitung
-----------	---------------	------------------	--------------------	----------------------	------------

**Wegenutzung**

Z-008 BW- 60	Z-007 BW- 55	Stempel für Zufahrten (Z) mit u. ohne Bauwerksnummer (BW)
A-1000 BW-1000	E-1001 BW-1001	Stempel für Ausbau- (A) oder Ertüchtigungsmaßnahmen (E) mit Bauwerksnummer (BW) gemäß Anlage 8.4.2
P-001		Stempel für Maßnahmen an Privatwegen (P) gemäß Anlage M8.2
W-001		lfd. Nummer Straße / Weg (W) gemäß Anlage 8.3
AP-001		Abtrottelplatz mit Nummerierung gemäß Anlage 4.1
B431 Abs. 310 km 0,0		Stationszeichen mit Angabe: Straßenklassen-Gruppe, Straßennr., Abschnittsnummer, Stationierung

**Planung Straßenbau**

Zufahrt	Fahrbahn	Bankett	gemeinsamer Geh- und Radweg	Angeleichung	Straßennebenflächen	Entwässerungsgraben mit Fließrichtung	Querneigung	Gehölzbestand (symbolisch)	Baumfällung	Verkehrszeichen	Verfüllung Graben/ Mulde	Entwässerung

**Entwässerung**

DN 400	Rohrdurchlass mit Böschungstück (Bestand)
DN 400	Rohrdurchlass mit Böschungstück (geplant)
	Fließrichtung Gewässer

**Statnett** **Tennet** **KfW**  
 Taking power further

Anlage 8.5.2  
**NordLink**  
 Abschnitt 12-Seemeilen-Grenze bis UW Wilster  
**Wegekonzept**  
 Verzeichnis und Heftungen Zufahrten  
 Heftungen Zufahrten an klassif. Straßen  
 Lageplan Sondernutzungserlaubnis  
 Z-007, Blatt 2/2  
**Deckblatt**

<b>Planfeststellungsunterlage</b>	
Lageplan Ausbaumaßnahme A004 Dokument-Nr. 5.3.2_Lageplan_NL-BD-AE-DRG-Z003-Rev2-BI.01 Generalplaner: NKT HVC GmbH	
Quelle:	
Ersteller-Zeichnungs-Nr: LAYOUT_LP_Sondernutzung_9-PÄ.dwg	
Aufgestellt: Bayreuth, den 31.08.2018 DC Nordseekabel GmbH & Co.KG (NOKA) <i>i.A. Christian S...</i> <i>i.V. B...</i>	
Firma	Maßstab: 1:250, 1:500, 1:25.000
<b>GEOS</b> INGENIEUR-GESELLSCHAFT MBH	Einheit: Meter
	Datum Name
	Bearb. 08.2018 Rüb
	Gepr. 08.2018 Bettermann
	Norm
	Fachbereich
	Objektname
	± 500-kV-HGÜ Interkonnektor Tonstad - Wilster
	Titel
	Lageplan Sondernutzungserlaubnis, Z-007
A	Aktual. Zuwegung, RE-Plan
Ind.	Änderung Datum Name Urspr.: