

Kreis Dithmarschen
Gemeinde Nordermeldorf
Gemarkung Nordermeldorf
Flur 3

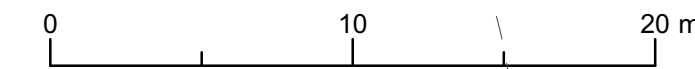
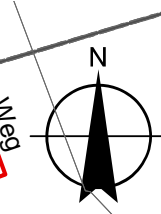
Kreis Dithmarschen
Gemeinde Nordermeldorf
Gemarkung Nordermeldorf
Flur 1

A-1020
BW-1020

W-114

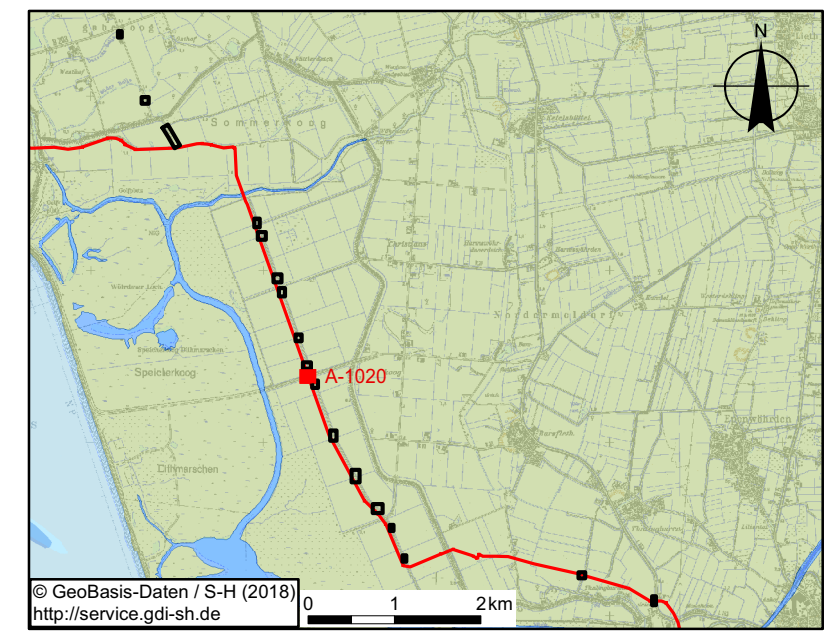
65

W-101



Blatt A-1020

Übersicht



Legende

- Blattschnitt Anl. 8.4.2 (Lage- und Grunderwerbsplan) *
- Ausbau mit Schotter
- Ausbau mit Asphalt
- Ertüchtigung

Biotoptypen

- Acker (AAy)
- Graben (FGy)
- Wirtschaftsgrünland (GYy)
- Ruderale Grasflur (RHg)
- Verkehrsflächen (SVs, SVp, SVu, SVt)
- Straßenbegleitgrün (SVo, SVh)
- angrenzende P- und Z-Maßnahmen

Konflikte

- Schädigung / Tötung von Amphibien
- Beeinträchtigung von Gehölzen

Maßnahmen

- Absuchen der offen gequerten Gräben nach Amphibienlaich
- Trennung von Gehölzbeständen und Arbeitsflächen
- Bauzeitenregelung zum Schutz von Gehölzbrütern
- Artenschutzmaßnahme

* Grundplan: Auszug Anlage 8.4.2 (Inhalt reduziert)
Legende zum Grundplan siehe Anlage 8.4.2

Anlage 7.2
NordLink
Abschnitt 12-Seemeilen-Grenze
bis UW Wilster
Landschaftspflegerischer Begleitplan
Anhang 2: Wegekonzept
Karte 3: Bestand und Planung /
Konflikte und Maßnahmen
gemäß Lage- und Grunderwerbsplan

A-1020
Deckblatt

Planfeststellungsunterlage				
Quelle:				
Ersteller-Zeichnungs-Nr: U8_4_2_Karten_Wegekonzept_PAe10.mxd				
Aufgestellt: Bayreuth, den 31.01.2019 <i>i. A. Christian SSB</i> DC Nordseekabel GmbH & Co.KG (NOKA) <i>i.V. Bräutigam</i>				
Firma: INROS LACKNER R.-Luxemburg-Str.16 18055 Rostock		Maßstab: 1 : 250	Einheit: Meter	
		Datum	Name	
		Bearb. 01.2019	KleeJu	
		Gepr. 01.2019	KleeJu	
		Norm		
		Fachbereich		
Erstellt durch	Genehmigt von	Datum	Status	Blatt
NOKA	DC Nordseekabel GmbH & Co.KG	28.01.2019	G	1 von 1
Objektname ± 500-kV-HGÜ Interkonnektor Tonstadt - Wilster				
Titel Bestand und Planung / Konflikte und Maßnahmen A-1020				
Ind.	Änderung	Datum	Name	Urspr.:
B	Ergänzung Maßnahme	01.2019	AndeSo	Statnett tennet KfW
A	Ergänzung Maßnahme	26.02.18	EW	