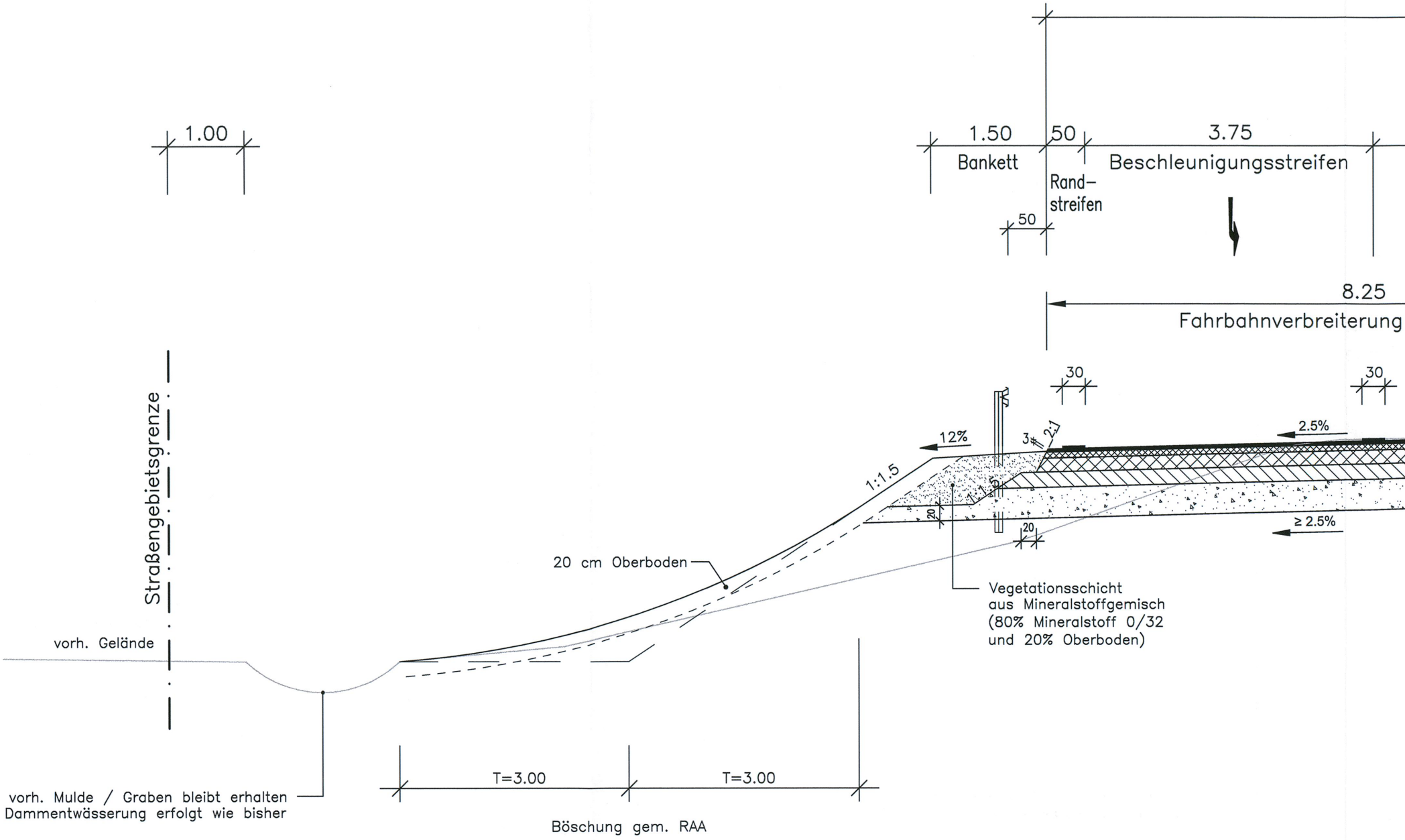
1.00
1.50
Bankett
50
Rand–
streifen
50
3.75
Beschleunigungsstreifen
8.25
Fahrbahnverbreiterung
Straßengebietsgrenze
30
30
12%
3
2:1
2.5%
1:1.5
1:1.5
20
20
≥ 2.5%
20 cm Oberboden
Vegetationsschicht
aus Mineralstoffgemisch
(80% Mineralstoff 0/32
und 20% Oberboden)
vorh. Gelände
vorh. Mulde / Graben bleibt erhalten
Dammentwässerung erfolgt wie bisher
T=3.00
T=3.00
Böschung gem. RAA

nachrichtliche Darstellung aus der Maßnahme
6-streifiger Ausbau der A7
Anbau an Bestand

Bau-km 116+775
RQ 36 nach RAA

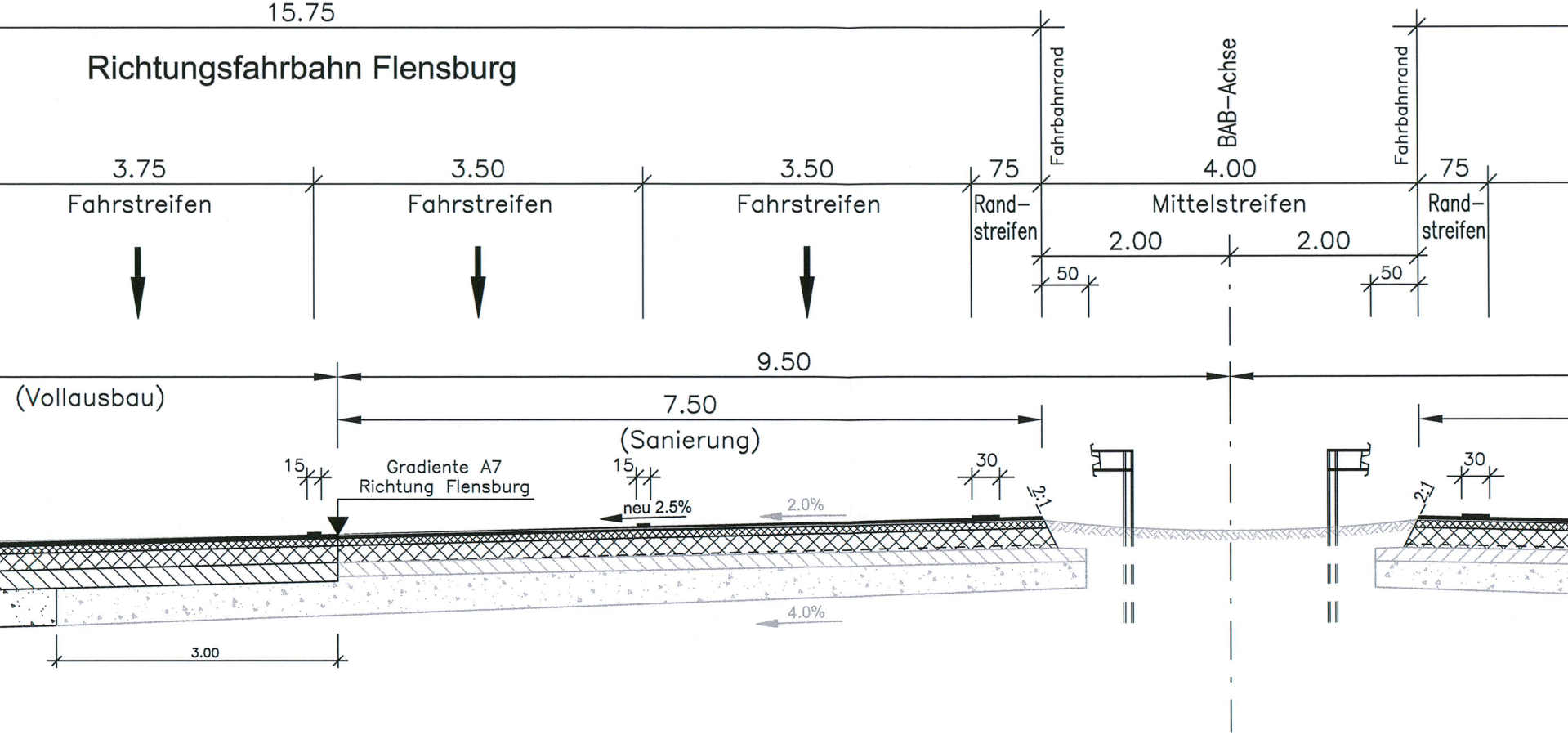
15.75
Richtungsfahrbahn Flensburg
Fahrbahnrand
BAB-Achse
Fahrbahnrand
3.75
Fahrstreifen
3.50
Fahrstreifen
3.50
Fahrstreifen
75
Rand-
streifen
4.00
Mittelstreifen
2.00
2.00
75
Rand-
streifen
50
50
9.50
(Vollausbau)
7.50
(Sanierung)
15
Gradiente A7
Richtung Flensburg
15
neu 2.5%
2.0%
30
2:1
2:1
30
4.0%
3.00

Aufbau gem. RStO 01, Bauklasse SV
lärmmindernder Belag mit D_{StrO} =−2dB(A)
90 cm Gesamtdicke des frostsicheren Straßenaufbaues

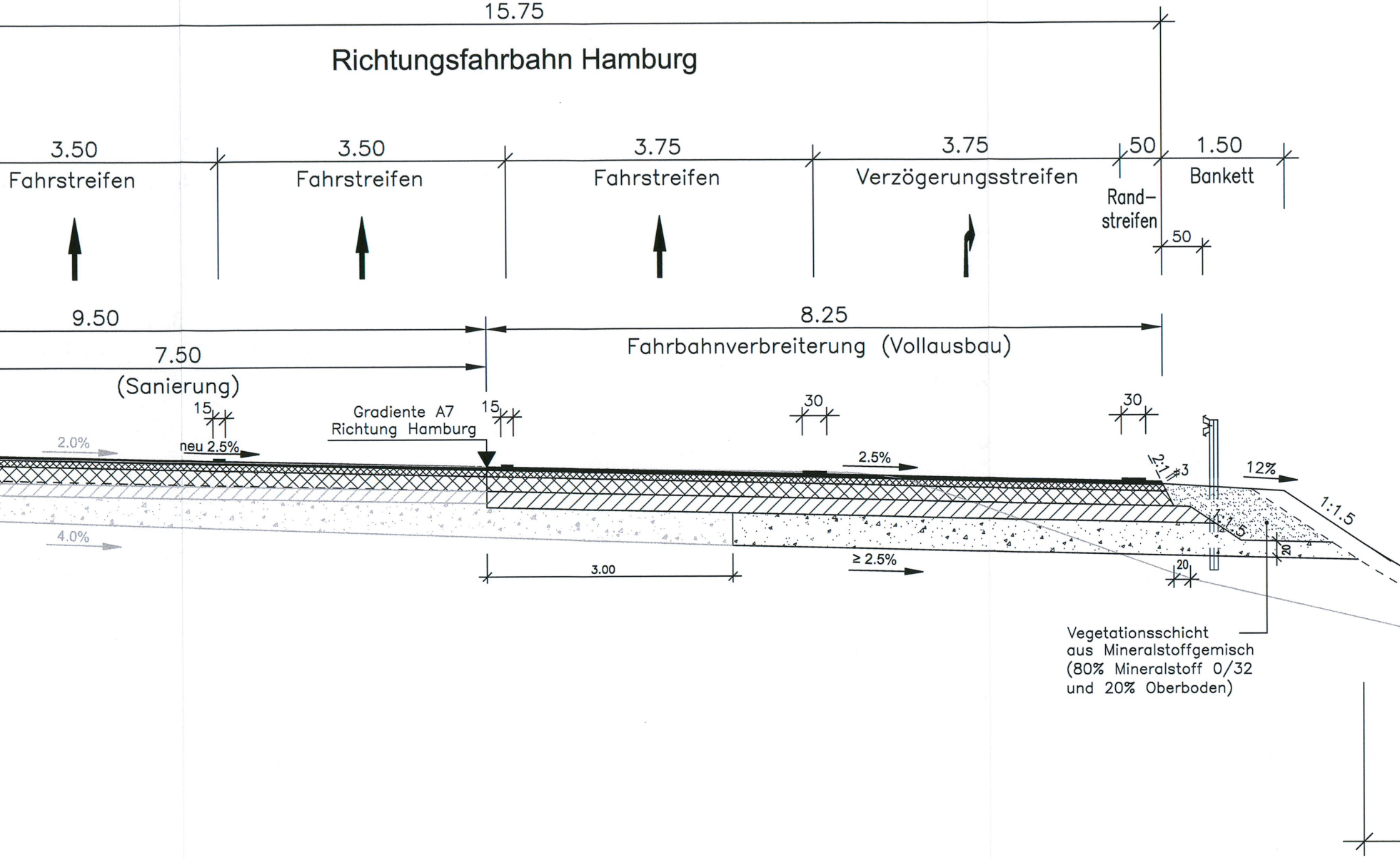
15.75
Richtungsfahrbahn Hamburg
3.50
Fahrstreifen
3.50
Fahrstreifen
3.75
Fahrstreifen
3.75
Verzögerungsstreifen
50
Rand-
streifen
1.50
Bankett
50
9.50
8.25
Fahrbahnverbreiterung (Vollausbau)
7.50
(Sanierung)
15
Gradiente A7
Richtung Hamburg
15
30
30
2.0%
neu 2.5%
2.5%
2:1
#3
12%
1:1.5
1:1.5
4.0%
3.00
≥ 2.5%
20
20
Vegetationsschicht
aus Mineralstoffgemisch
(80% Mineralstoff 0/32
und 20% Oberboden)

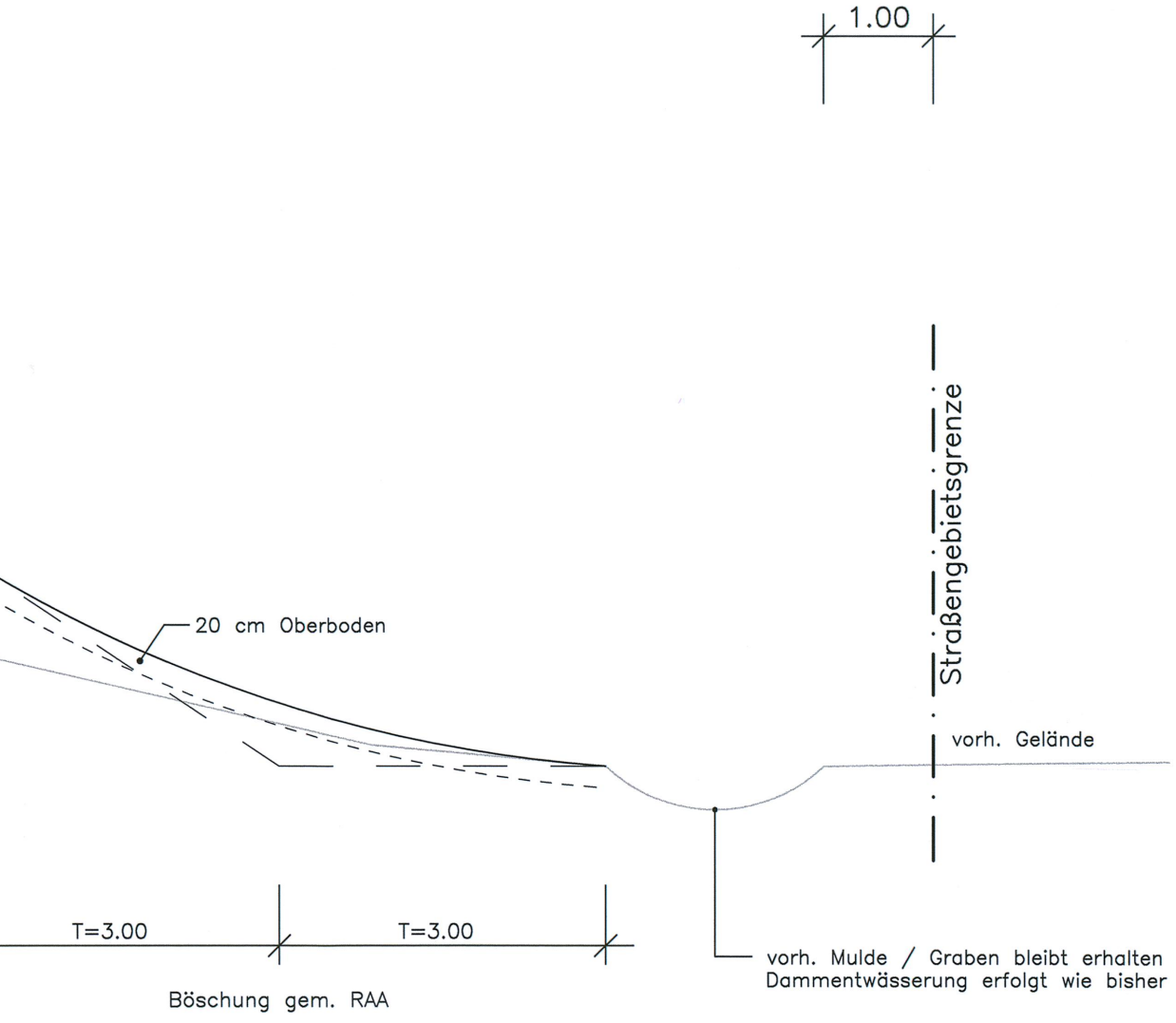
1.00
Straßengebietsgrenze
20 cm Oberboden
vorh. Gelände
T=3.00
T=3.00
Böschung gem. RAA
vorh. Mulde / Graben bleibt erhalten
Dammentwässerung erfolgt wie bisher

Nr.	Art der Änderung	Datum	Name

JBG Gauff Ingenieure

H. P. Gauff Ingenieure GmbH & Co. KG - JBG -
Leopoldstraße 38 38100 Braunschweig
Tel. 0531/2392766 Fax 0531/2392768

	Datum	Name
bearbeitet	06/2009	Selle
gezeichnet	06/2009	Lindt
geprüft	06/2009	Schnabel

Landesbetrieb Straßenbau und Verkehr
Schleswig-Holstein

Straße: A 20 von NK 2125026 - 0,900 km
nach NK 2125026 +1,000 km

Nächster Ort: Bad Bramstedt, Lentföhrden Betr.-km:

Unterlage Nr.
Blatt Nr.
Reg. Nr.

	Datum	Zeichen
bearbeitet	-----	------
gezeichnet	-----	------
geprüft	06/2009	gez. Baumbach

Neubau A20
Nord-West-Umfahrung Hamburg

Teil B
Autobahnkreuz A20 / A7

Bau-km: 14+200 bis 16+100

Straßenquerschnitt A7
Anbau an Bestand (nachrichtlich)

Maßstab: 1 : 50

Aufgestellt:
Landesbetrieb Straßenbau und Verkehr
Schleswig - Holstein
Niederlassung Itzehoe

Itzehoe, den 29.06.2009 gez. Kohlsaat

Festgestellt mit Beschluss
vom 27.04.2017
Az.: 405 - 553.32 - A20 - 01/11
Dieser festgestellte Plan ist Bestandteil des vorbezeichneten Beschlusses. Für die Angabe der Rechtsgrundlagen und deren Fundstellen wird auf den Planfeststellungsbeschluss verwiesen.
Kiel, den 27.04.2017
Landesbetrieb Straßenbau
und Verkehr Schleswig-Holstein
-Planfeststellungsbehörde-

gez. Quirmbach

Planfeststellungsunterlage

vom: 29.06.2009

Anlage: 6

Blatt: 3

Grundplan hergestellt:

Ergänzungen: