PILING PLAN / PFAHLPLAN
SCALE / MAßSTAB: 1:200

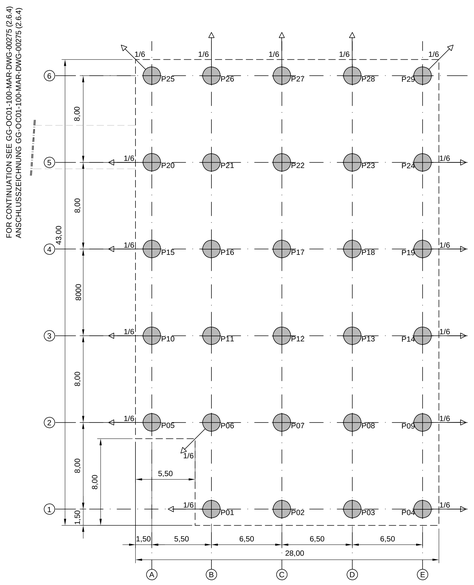

SECTION / SCHNITT A-A
SCALE / MAßSTAB: 1:200

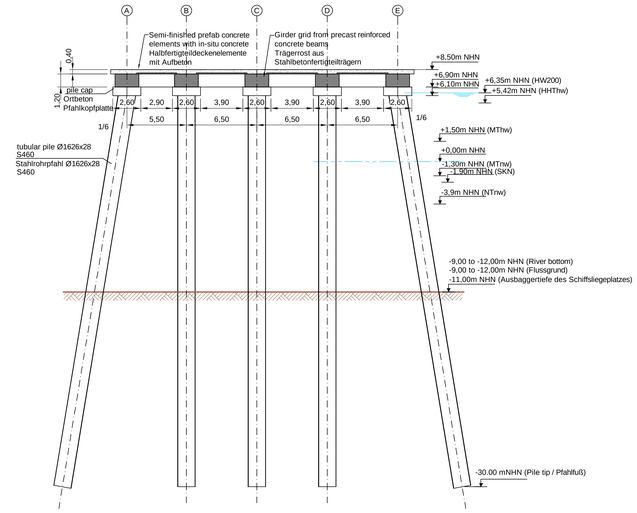

KEY PLAN
ÜBERSICHTSPLAN
SCALE / MAßSTAB: 1:4000

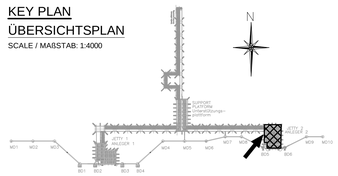

SLAB + BEAMS /
PLATTE + BALKEN
SCALE / MAßSTAB: 1:200

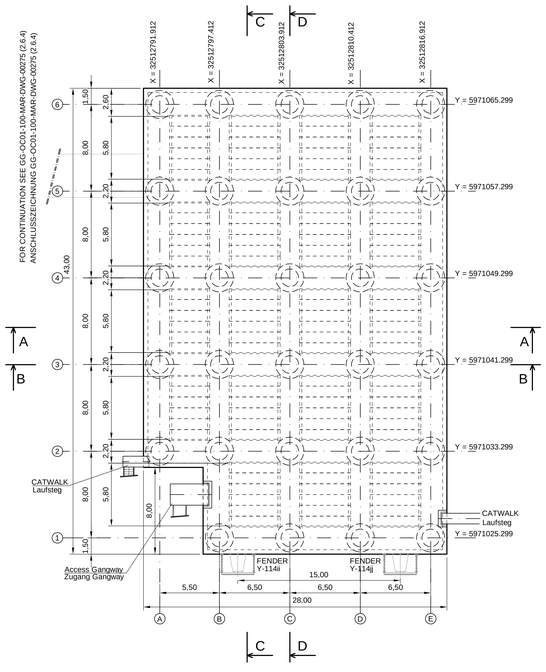

SECTION / SCHNITT B-B
SCALE / MAßSTAB: 1:200

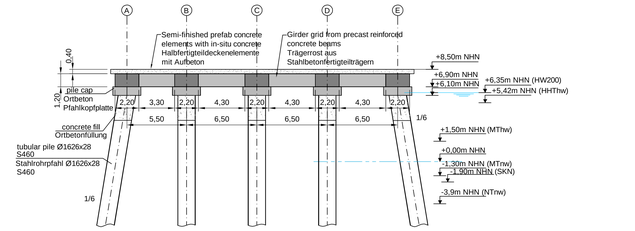

SECTION / SCHNITT C-C
SCALE / MAßSTAB: 1:200

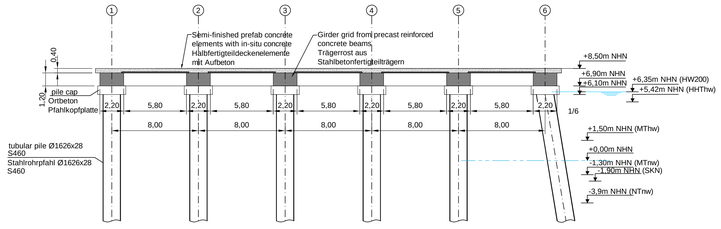

SECTION / SCHNITT D-D
SCALE / MAßSTAB: 1:200

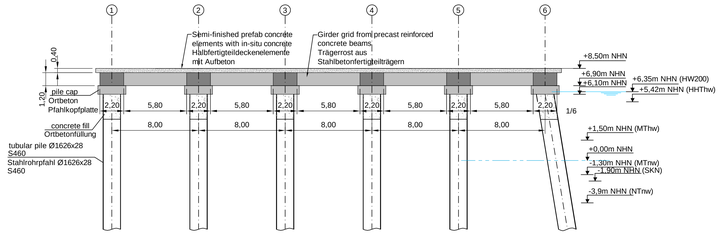

SCALE / MAßSTAB: 1:200
0 5m 10m 15m 20m 25m

ABBREVIATIONS / ABKÜRZUNGEN

- HW200 = Referenzwasserstand 2020
- HHThw = höchstes Tidehochwasser
- MThw = mittleres Tidehochwasser
- NHN = Normal Höhennull
- MTnw = mittleres Tidenniedrigwasser
- SKN = Seekartennull
- NTnw = niedrigstes Tideniedrigwasser
- Qc = Spitzenwiderstand der Drucksondierung

REFERENCE DRAWINGS / REFERENZDOKUMENTE

GG-OC01-100-MAR-DWG-00295 LAYOUT - OFFSHORE / LAGEPLAN - LANDUNGSSTEG (2.1.1)
GG-OC01-100-MAR-DWG-00275 LAYOUT - TRESTLE / ÜBERSICHTSPLAN - ANLEGERBRÜCKE (2.6.4)

GENERAL NOTES / ANMERKUNGEN:

1. A, B, C, .. AND 1, 2, 3,.. REFER TO THE AXIS OF THE STRUCTURE. / A, B, C, ... UND 1, 2, 3, .. BEZIEHEN SICH AUF DIE BAUWERKSACHSEN
2. PILE RATIO 1:X REFERS TO THE PILE INCLINATION / PFAHLVERHÄLTNIS 1/X BEZIEHT SICH AUF PFAHLNEIGUNG
3. ALLE BETONBAUTEILE: BETONDRUCKFESTIKEITSKLASSE MIN. C4050.
4. EXPOSITIONSKLASSEN: XC4, XD3, XS3, XF3, XA2

Genehmigungsvermerk:

Index	Änderungen bzw. Ergänzungen	Planungsstand
0	Antragsfassung	14.10.2022

Vorhabenträgerin
German LNG Terminal GmbH
Elbehafen
25541 Brunsbüttel

Vertreter der Vorhabenträgerin
GOC Engineering GmbH
Ubierstr. 83
53173 Bonn
14.10.2022 Datum
gez. Hans - Joachim Großmann Unterschrift

Planverfasser
Tractebel Engineering S.A.
Boulevard Simon Bolivar 34-36
1000 Brüssel, Belgien
12.10.2022 Datum
gez. Bernard Mané Unterschrift

Gezeichnet	11.10.22	Kalvach
Geprüft	11.10.22	Rubac
Genehmigt	11.10.22	Fernandez
Validiert	11.10.22	Layton

Planfeststellungsverfahren gemäß § 95 Abs. 1 LWG

Vorhaben: German LNG-Terminal in Brunsbüttel — Unterlage

Planart: Übersichtsplan — 2.6.7

LAYOUT - JETTY 2
ANLEGER 2

Planinhalt:

Höhensystem: m NHN (DHHN 2016) Koordinatensystem: ETRS89 UTM32

German LNG Terminal

Internal Reference / Interne Referenz: GLNGPEC 5 13 1267222 100 08
Confidentiality Level / Vertraulichkeitsstufe:
Replaces DWG Nr / Ersetzt Zeichnungsnummer:
Scale / Maßstab: 1:200
Nb Sheet / Seitenzahl: 001
Size / Größe: A0
Imputation / Zuschreibung: P,012375 .1004
Technical Subdivision / Technische Unterteilung: LAYOUT
Issuer / Emittent: W230
Project Code / Projektcodeport: GG-OC01-100-MAR-DWG-00279

German LNG Terminal GmbH
Elbehafen
25541 Brunsbüttel - GERMANY

TRACTEBEL
TRACTEBEL ENGINEERING S.A.
Boulevard Simon Bolivar 34-36
1000 Brussels - BELGIUM