





T:\02\_PROJEKTE\1121\_A20\_LBP\_A7\_B206\CAD\05\_LBP\_Flächnachweis\LBP\_Flächnachweis\_eingriff\_8-20.dwg-Blatt16 07.Sep.2015



**Zeichenerklärung**

-  Bilanzierungsfläche mit Flächen-ID
-  Eingriffszone des Vorhabens
-  baubedingte Beeinträchtigung
-  Wirkzone

Grundplan hergestellt: 09/2006		Terrestrische Nachmessung durch:	
aphos Leipzig AG Prager Straße 17 04103 Leipzig		Koordinatensystem: Gauß-Krüger Aufnahme: 28.04.2006 Feldvergleich: 07/2006 Kartenstand: 18.07.2005	MECKLENBURGISCHES INGENIEURBÜRO FÜR VERKEHRSSBAU GMBH SCHWERIN Ludwig-Luchow-Straße 72 19061 Schwerin Telefon: 039329919 Telefax: 039329919
		Koordinatensystem: Gauß-Krüger Aufnahme: 02.08.2007 durch: Dochan / Detmann	
Nr.	Art der Änderung	Datum	Name
2	neue Bilanzierung	24.03.15	Lietzau
1	neue Bilanzierung	30.12.11	Paßl



<b>TROPFER GONDENSEN PARTNER</b> LANDSCHAFTSARCHITEKTEN AN DER UNIVERSITÄT WISMAR FOR + DESIGN + ARCHITECTURE Lübeck, der 191000	TGP_1121	Datum	Name
	gearbeitet	06/2009	Steinlein/Lechler
	gezeichnet	06/2009	Paßl
	geprüft	06/2009	Gondense

 MECKLENBURGISCHES INGENIEURBÜRO FÜR VERKEHRSSBAU GMBH SCHWERIN Ludwig-Luchow-Straße 72 • 19061 Schwerin • Telefon: 039329919 • Telefax: 039329919	Datum	Zeichen
bearb.	06/2009	Kölmann
gez.	06/2009	Mecklenburg
gepr.	06/2009	Berchtold

<b>Straßenbauverwaltung</b> <b>Land Schleswig - Holstein</b>		Blatt Nr. 16
Straße: BAB A 20	Betr.-km:	Datum
Nächster Ort: Hartenholm		Zeichen

<b>Neubau der BAB A 20</b> <b>Nord-West-Umfahrung Hamburg</b> <b>Teil A</b> <b>A 7 bis B206 westlich Wittenborn</b> Bau-km: 16+100.000 bis 34+750.531		bearbeitet gezeichnet geprüft Datum: 06/2009 Name: Hildebrandt
		<b>Flächennachweis</b> <b>Eingriff</b> Bau-km 31+200.000 - 32+100.000 Maßstab 1:2.000

Aufgestellt: Landesbetrieb Straßenbau und Verkehr Schleswig - Holstein Niederlassung Lübeck Projektgruppe A20		
Lübeck, den 29.06.2009		
		<b>Deckblatt</b>
Blatt: 16		