







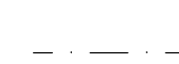





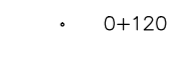



ZEICHENERKLÄRUNG:

-  Fahrbahn (Asphalt)
-  Ausweichstelle (Asphalt)
-  Bankett (Oberboden)
-  Dammböschung
-  Neubau Graben / Mulde
-  Bestand Graben
-  Fließrichtung
-  Bestehender Durchlass
-  Achse
-  Bestand
-  Neubau Verrohrung
-  Flurgrenzen
-  Trinkwasserleitung (Bestand)
-  Trinkwasserleitung (Neubau)
-  Quermiegung
-  Stationierung

UW NIEBÜLL OST

Anlage 3.1
Blatt 03/05

380-kV-Ltg. Husum Nord - Niebüll Ost
LH-13-321
Bauvorlage
Umspannwerk Niebüll_Ost
Zuwegungsplanung Lageplan 1:250
- temporärer Ausbau -
Deckblatt

BAUHERR	TenneT TSO GmbH Betriebszentrum Lehrte Eisenbergsweg 24 31275 Lehrte
GRUNDSTÜCKS-EIGENTÜMER	TenneT TSO GmbH Bismarck-Strasse 79 95448 Bamberg
PLANFERTIGER	Köhler-Planung GmbH Lagerstraße 11a/12a 93059 Regensburg
BAUORT	Flur-Nr. 10 Flurstück-Nr. 42, 43, 44, 48, 194 Gemarkung Niebüll Gemeinde Niebüll
BAUAMT	Kreis Nordfriesland Fachdienstliche Baun und Plann Marktstraße 5 25860 Nordfriesland

Planfeststellungsunterlage		
Aufgestellt	10.09.2016	
Begutachtet	TenneT TSO GmbH	
Genehmigung		
Nr.	Datum	Name
1	10.09.2016	Köhler-Planung GmbH
2	22.01.2016	Köhler-Planung GmbH
3	22.01.2016	Köhler-Planung GmbH
4		
5		
6		
7		
8		
9		
10		
11		
12		
13		
14		
15		
16		
17		
18		
19		
20		

