



# 380-kV-Leitung Husum Nord - Niebüll Ost

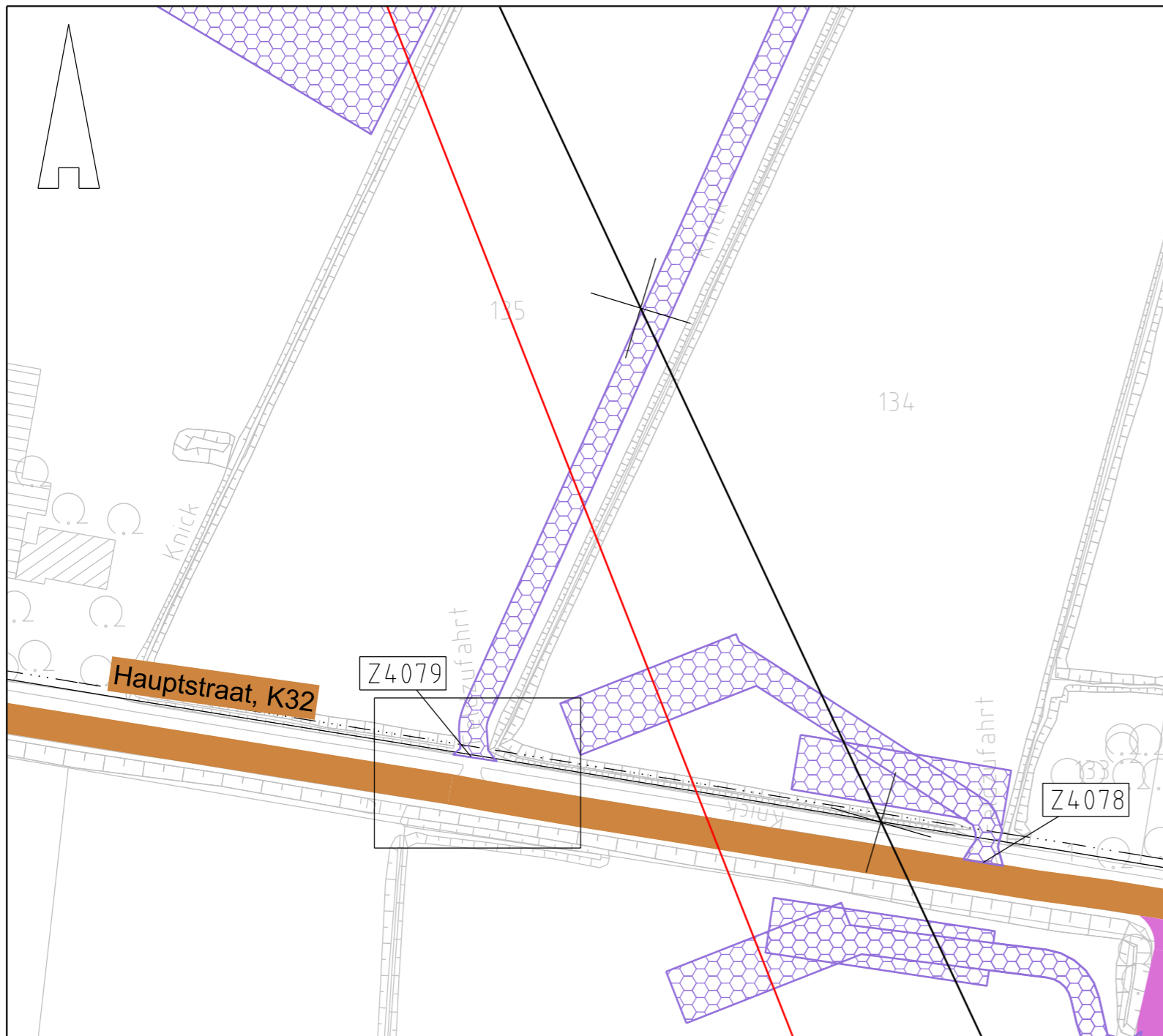
LH-13-321

## Wegenutzungsplan

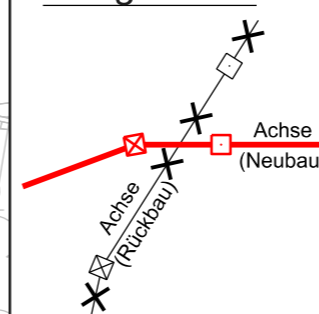
## Sondernutzung

## Deckblatt

Lfd. Nr. Z4079



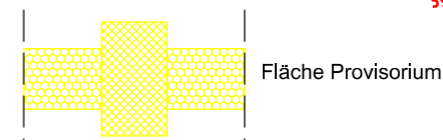
### Legende:



- Nachrichtl. Planung
- Bundesstraßen
- Landesstraßen
- Kreisstraßen
- genutzte Gemeindestraßen
- genutzte Wirtschaftswege
- Zufahrtsnummer (BW Nr. Anlage 7.1 zu entnehmen)
- Flurstücksnummer
- Abspannmast
- Tragmast
- Mastnummer - vorhanden 110kV
- Mastnummer - Neubau 380kV

### Rechtserwerb:

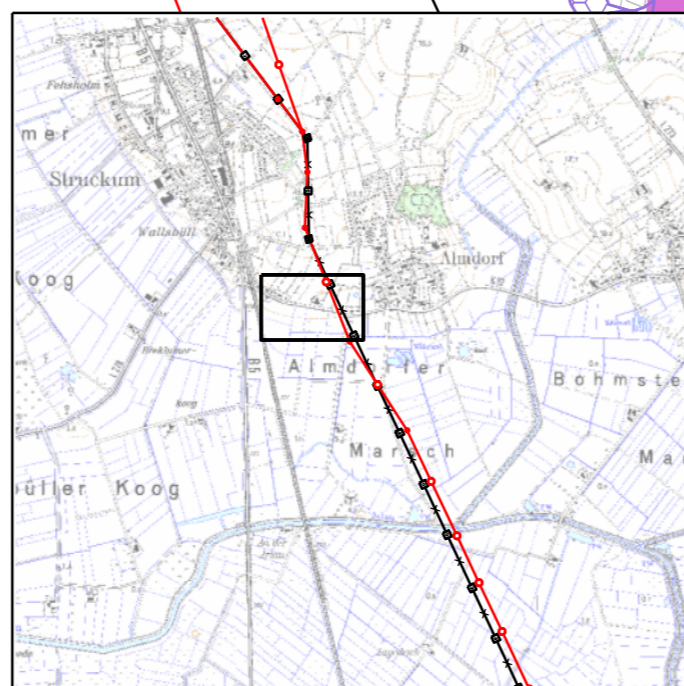
- dauerhafte Flächeninanspruchnahme durch 380-kV-Ltg., "dingliche Sicherung"
- bauzeitliche Flächeninanspruchnahme für Neubau 380-kV-Ltg., Rückbau 110-kV-Ltg. und Provisoriumsfläche



### Grenzen:

- Stadt/Gem.
- Gemarkung
- Flur
- Flurstück
- Verfahrensgrenze

Zur Planfertigung verwendete TK 25: @ GeoBasis-DE / BKG (2010)



### Planfeststellungsunterlage

Aufgestellt:  
Bayreuth, 15.01.2016  
TenneT TSO GmbH  
i.V. i.A.

1.	Detailausschnitt entfällt	10.02.17	Jatzlau	Maßstab: 1 : 1.000 Einheit: Meter
2.	Anpassung Straßennamen	10.02.17	Jatzlau	
				Datum
				Name
Bearb.		15.01.16	Jatzlau	
Gepr.		15.01.16	Braun	
Norm				
Fachbereich				
Zust.	Änderung	Datum	Name	Urspr.: