



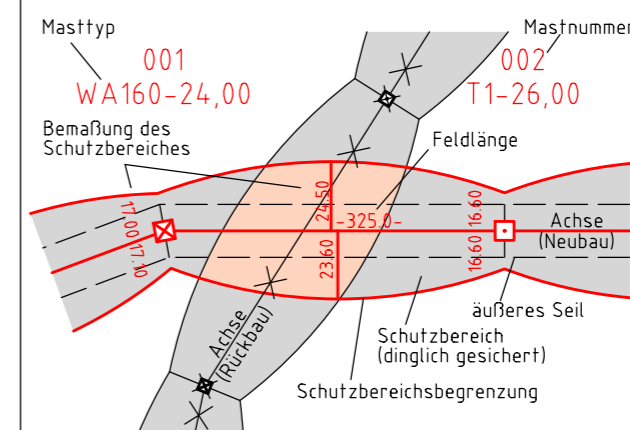
380-kV-Ltg. Husum Nord - Niebüll Ost  
LH-13-321

Lage-/Bauwerksplan/  
Grunderwerbsplan

**Deckblatt**

Mast Nr. 066 - Mast Nr. 067

**Legende:**



- 1 Eigentümerschlüsselnr.
- 5 Grundstücksordnungsnr. Neubau/Rückbau
- 3 Bauwerksnummer
- 86 Flurstücksnummer
- Abspannmast
- Tragmast
- Verbandsgewässer
- nachrichtliche Darstellung

**Grenzen:**

- Kreis
- Stadt/Gem.
- Gemarkung
- Flur
- Flurstück
- Verfahrensgrenze

**Rechtserwerb:**

- dauerhafte Flächeninanspruchnahme durch 380-kV-Ltg. "dingliche Sicherung"
- bauzeitliche Flächeninanspruchnahme durch Neubau 380-kV-Ltg.
- bestehende "dingliche Sicherung" durch 110-kV-Ltg. (entfällt)
- bauzeitliche Flächeninanspruchnahme durch Rückbau 110-kV-Ltg.
- bestehende "dingliche Sicherung" 110-kV-Ltg./dauerhafte Flächeninanspruchnahme durch Neubau
- bauzeitliche Flächeninanspruchnahme durch Provisoriumsportal 110-kV-Ltg.
- Ausbau bestehender Verkehrswege

**Wasserhaltung:**

- G 003 Grundwasserentnahmepunkt
- Ü 003 Übergabepunkt
- E 003 Einleitpunkt
- Schlauchleitung, fliegend
- Wasserlauf, verrohrt, benutzt
- Wasserlauf, offen, benutzt

**Planfeststellungsunterlage**

Aufgestellt Bayreuth, Tennet TSO GmbH i.V. *BaRiL* 15.01.2016 i.A. *Feuerstein*

Nr.	Bezeichnung	Datum	MK	Maßstab	Einheit	Meter
1.	Anpass. Plankopf und Blattschnitt	08.02.2018	MK	1:2000	Einheit	Meter
2.	Ergänzung Flächen für Bauausführung	08.02.2018	MK			
3.	Aktual. Kataster; Ergänz. Topographie	08.02.2018	MK			
4.	Verlegung dauerhafte Zuwegung Mast 067	08.02.2018	MK			
5.	Anpassung Versorger	08.02.2018	MK			
6.	Ergänz. BW-Nr. 428	08.02.2018	MK			

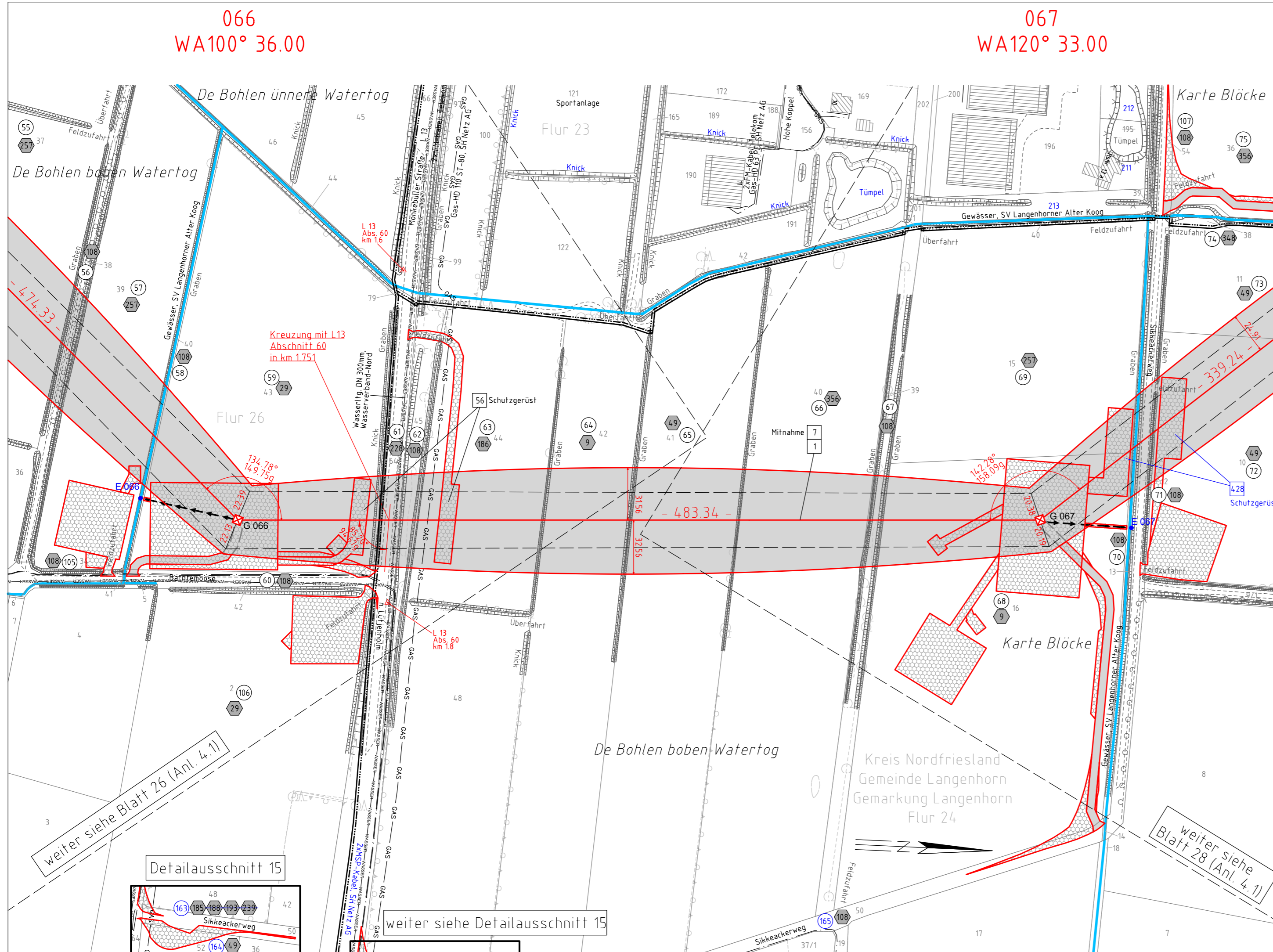


Bearb.	Datum	Name
15.01.2016	15.01.2016	Nathusius
15.01.2016	15.01.2016	Klaß

Norm: DIN EN 50341-3-4: 01/2011  
Fachbereich: TL

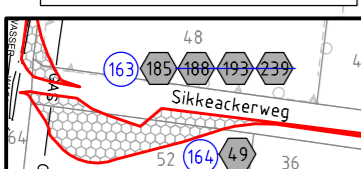


Zust. Änderung Datum Name Urspr.:



weiter siehe Blatt 26 (Anl. 4.1)

Detailausschnitt 15



weiter siehe Detailausschnitt 15

weiter siehe Blatt 28 (Anl. 4.1)