

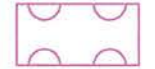



Zeichenerklärung

-  Bilanzierungsfläche mit Flächen-ID
-  Eingriffszone des Vorhabens
-  baubedingte Beeinträchtigung
-  Abgrenzung der Kompensationsfläche

Grundplan hergestellt: 08/2008	Koordinatensystem: Gauß-Krüger LS 216, Bessel, RD DI HN 92 HS 160
aphos Leipzig AG Prager Straße 17 04103 Leipzig	Aufnahme: 05.03.2008 Feldwegzeich.: 05/2008 Kalenstand: 01/2008



Nr.	Art der Änderung	Datum	Name
1	neue Bilanzierung	08/2014	Pahl

TROPF GONDEK PARTNER LANDSCHAFTSARCHITECTEN Am Dom Unterwies 11, 22082 Lübeck Tele: 0431/9988-0, Fax: 0431/9988-33	TGP	TGP: 1226	Datum	Name
		bearbeitet	08/2011	Steinlein/ Haas
		gezeichnet	08/2011	Pahl
		geprüft	08/2011	Hermanns

M ECKLENBURGISCHES INGENIEURBÜRO FÜR VERKEHRSSBAU GMBH Ludwigstraße 12, 19051 Schwerin Telefon: 0385/29950 Telefax: 0385/297747	SCHWERIN	1:1 ZEICHNERLISTE STATUS 120808_P1_11_NBR_0017	
		Bearb.:	Datum
		Gez.:	Zeichen
		Gepr.:	

Landesbetrieb Straßenbau und Verkehr Schleswig - Holstein		Unterlage Nr.
Straße: B 207 Nächster Ort: Fehmarn		Blatt Nr. 11
von Abschnitt 580 Betriebsstation 0.475 bis Abschnitt 590 Betriebsstation 1.372 von Abschnitt 590 Betriebsstation 5.070 bis Abschnitt 610 Betriebsstation 5.769		Reg. Nr.
bearbeitet	Datum	Zeichen
gezeichnet		
geprüft	08/11	Heß

Vierstreifiger Ausbau der B 207 zwischen Heiligenhafen und Puttgarden	Flächennachweis Kompensation
Bau-km: 0+180,600 bis 19+850,000	Bau-km 12+500,000 - 13+500,000 Maßstab 1 : 2000

Deckblatt