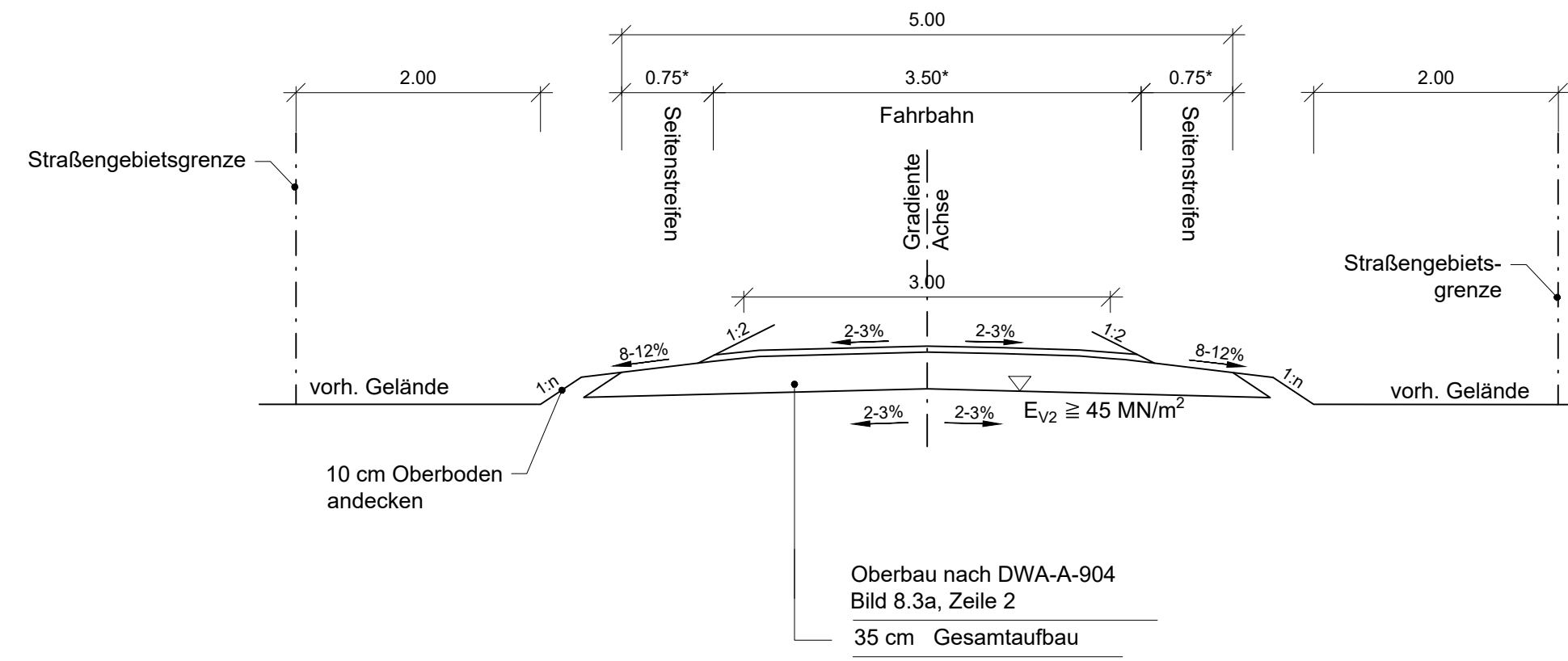


### Wirtschaftswege mit ungebundener Befestigung (Uhrglasprofil)

(Feldwege, Waldwege)

- \* sonstige Wirtschaftswege erhalten eine Kronenbreite von 4,00m (3,00 m Fahrbahnbreite + 2x0,5m Bankett)

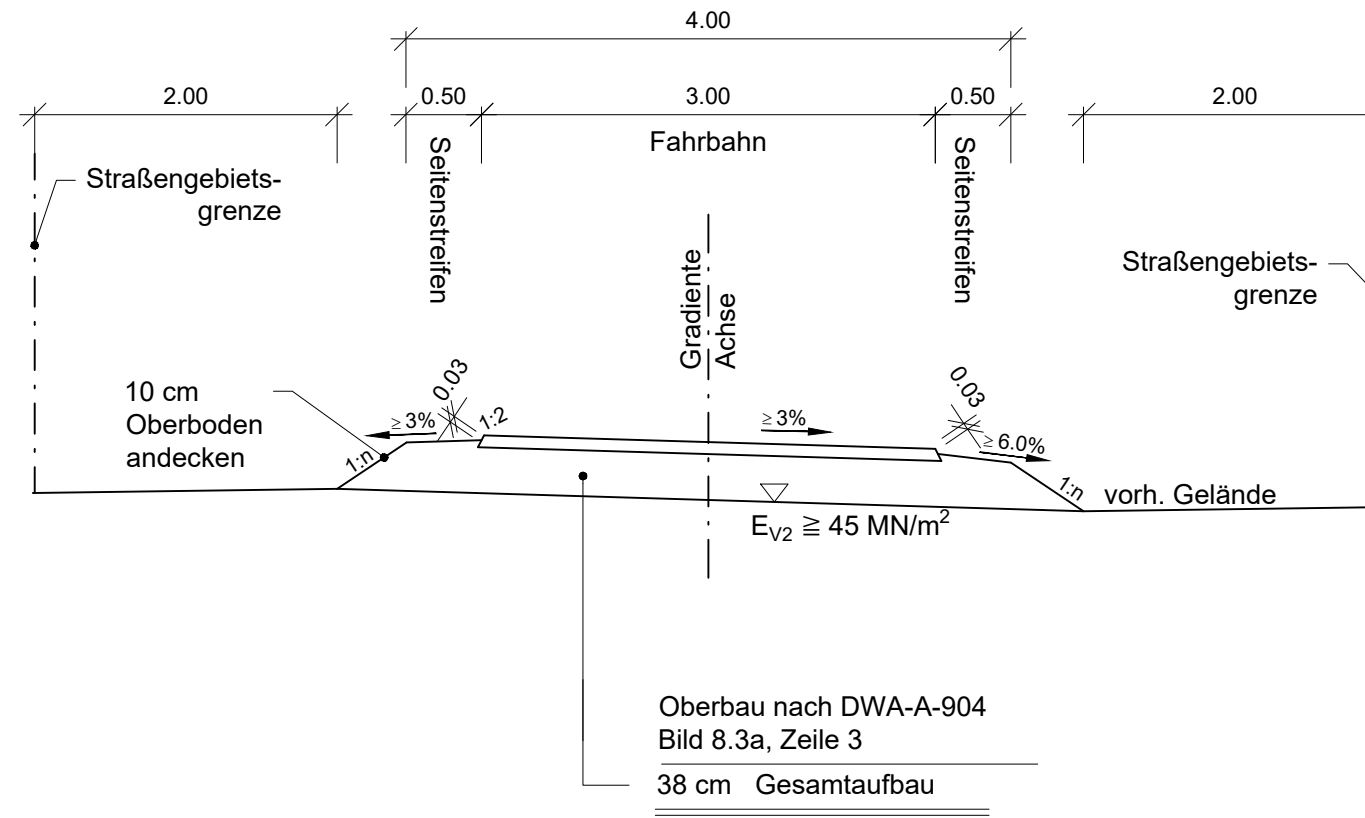
- Gammer Weg
- G 112 (Rappenberg)
- G 143 (Achse 885)
- sonstige parallele Wirtschaftswege



### Wirtschaftswege mit Asphaltdecke

(Feldwege, Waldwege)

- paralleler Wirtschaftsweg an der Südseite der A 25



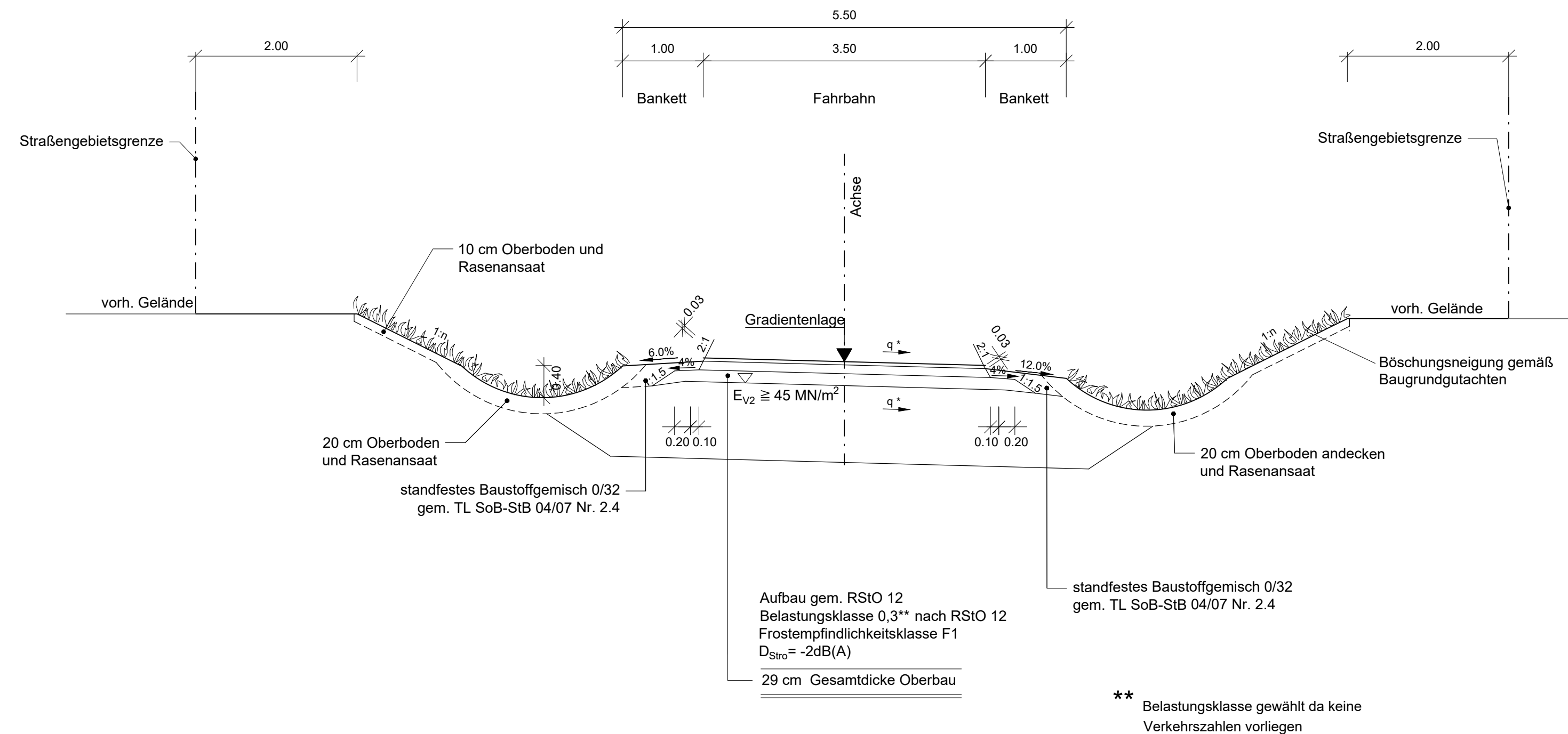
### Ausbildung der Dammböschung

Böschungshöhe h	h ≥ 2.00m	h < 2.00m	h > 5.00m
Allgemeine Böschungsmaße	1:1.5	b = 3.00m	1:2
Tangentenlänge der Ausrundung	T=3.00m <sup>1)</sup>	T=1.5h <sup>1)</sup>	T=3.00m

1) In die Ausrundung wird ggf. eine Dammfußmulde eingepasst.

### einstreifige Verbindungswege mit stärkerem Verkehr

- verlegter Sommerpostweg/Börmweg
- Parallelweg zum Börmweg
- verlegte G 143 (Achse 803)



### Ausbildung der Einschnittsböschung

Böschungshöhe h	h ≥ 2.00m	h < 2.00m
Allgemeine Böschungsmaße	1:2	b=4.00m
Tangentenlänge der Ausrundung	T=3m	T=1,5*h

### Anmerkung:

Für die Dammschüttung wird F1-Material vorgesehen. Bei den einstreifigen Verbindungsweegen werden in den Anschlussbereichen an den Bestand, flachen Damm- sowie in Einschnittbereichen die anstehenden frostempfindlichen Böden bis zu einer Tiefe von 1,30m unter der geplanten Fahrbahnoberfläche durch F1-Material ausgetauscht.

Nr.	Art der Änderung	Datum	Zeichen
01	Ergänzung der G 143	05/2020	Renner

Entwurfsbearbeitung:		Datum	Name
<b>EIBS</b> Entwurfs- und Ingenieurbüro Straßenwesen GmbH Bernhardstraße 92,01187 Dresden, Tel. (0351)46610	bearbeitet	05/2018	Renner
	geprüft	08.05.2018	<i>J.A. Hillmann</i>
Projekt-Nr.:		21.7741.01	

Schleswig-Holstein Der echte Norden		geprüft	Scheil / Itner
Standort Lübeck Jerusalemsberg 9 23568 Lübeck	Datum	05/2018	
	geprüft	Scheil / Itner-Hillmann	
	Datum	06/2020	

## Feststellungsunterlage

Straße: A 25 / B 5	Unterlage / Blatt-Nr.: 14.2 / 7
nächster Ort: Geesthacht	Straßenquerschnitt Wirtschaftswege/ Zufahrten
von NK: 2527007 nach NK: 2527307 Station: 2.940 Abschn.: 010	
von NK: 2528106 nach NK: 2528107 Station: 0.350 Abschn.: 070	PROJIS-Nr.: 0 100 990 800
Maßstab: 1 : 50	

# A 25 / B 5 Ortsumgehung Geesthacht

## DECKBLATT

Aufgestellt:

Landesbetrieb Straßenbau und Verkehr  
Schleswig-Holstein  
Standort Lübeck

Lübeck, den 15.05.2018  
Lübeck, den 25.06.2020 (1. Planänderung)

Kataster Stand: 04/2018	© GeoBasis-DE/LVermGeo SH
Lagebezugssystem: DHDN 90-GK 3	Höhenbezugssystem: NNH HST 160