

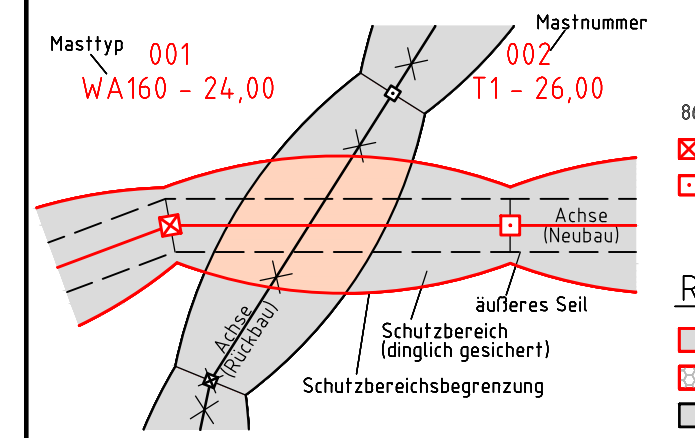


380-kV-Leitung Husum Nord - Niebüll Ost
LH-13-321

Lageplan
Wasserwirtschaftliche Maßnahmen
Deckblatt

Mast Nr. 056 - Mast Nr. 058

Legende:



- Grenzen:**
- Kreis
 - Stadt/Gem.
 - Gemarkung
 - Flur
 - Flurstück
 - Verfahren

- Rechtserwerb:**
- dauerhafte Flächeninanspruchnahme durch 380-kV-Ltg. "dingliche Sicherung"
 - bauzeitliche Flächeninanspruchnahme durch Neubau 380-kV-Ltg.
 - bestehende "dingliche Sicherung" durch 110-kV-Ltg. (entfällt)
 - bauzeitliche Flächeninanspruchnahme durch Rückbau 110-kV-Ltg.
 - bestehende "dingliche Sicherung" 110-kV-Ltg./dauerhafte Flächeninanspruchnahme durch Neubau
 - bauzeitliche Flächeninanspruchnahme durch Provisoriumsportal 110-kV-Ltg.

Planfeststellungsunterlage

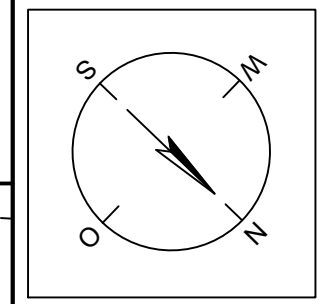
Aufgestellt 15.01.2016
Bayreuth, TenneT TSO GmbH
i.V. *BalBilf* i.A. *FA*

Ländemann + Lühik Ingenieure GmbH & Co. KG
Eisenbahn-Docks-Strasse 22
25554 Wilster
Tel. 04823 / 922 49-0
Fax 04823 / 922 49-11

Revisionsstand	Datum	Name
1 Revisionsstand	21.02.2017	W.N.
2 Revisionsstand	20.06.2017	W.N. Bearb.
3 Revisionsstand	29.11.2017	W.N. Gepr.
4 Revisionsstand	09.01.2018	W.N. Norm

Zust.	Änderung	Datum	Name	Urspr.

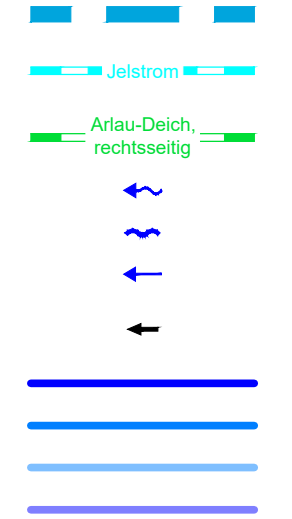
Maßstab 1:2000
Einheit Meter



Legende - Fortsetzung:

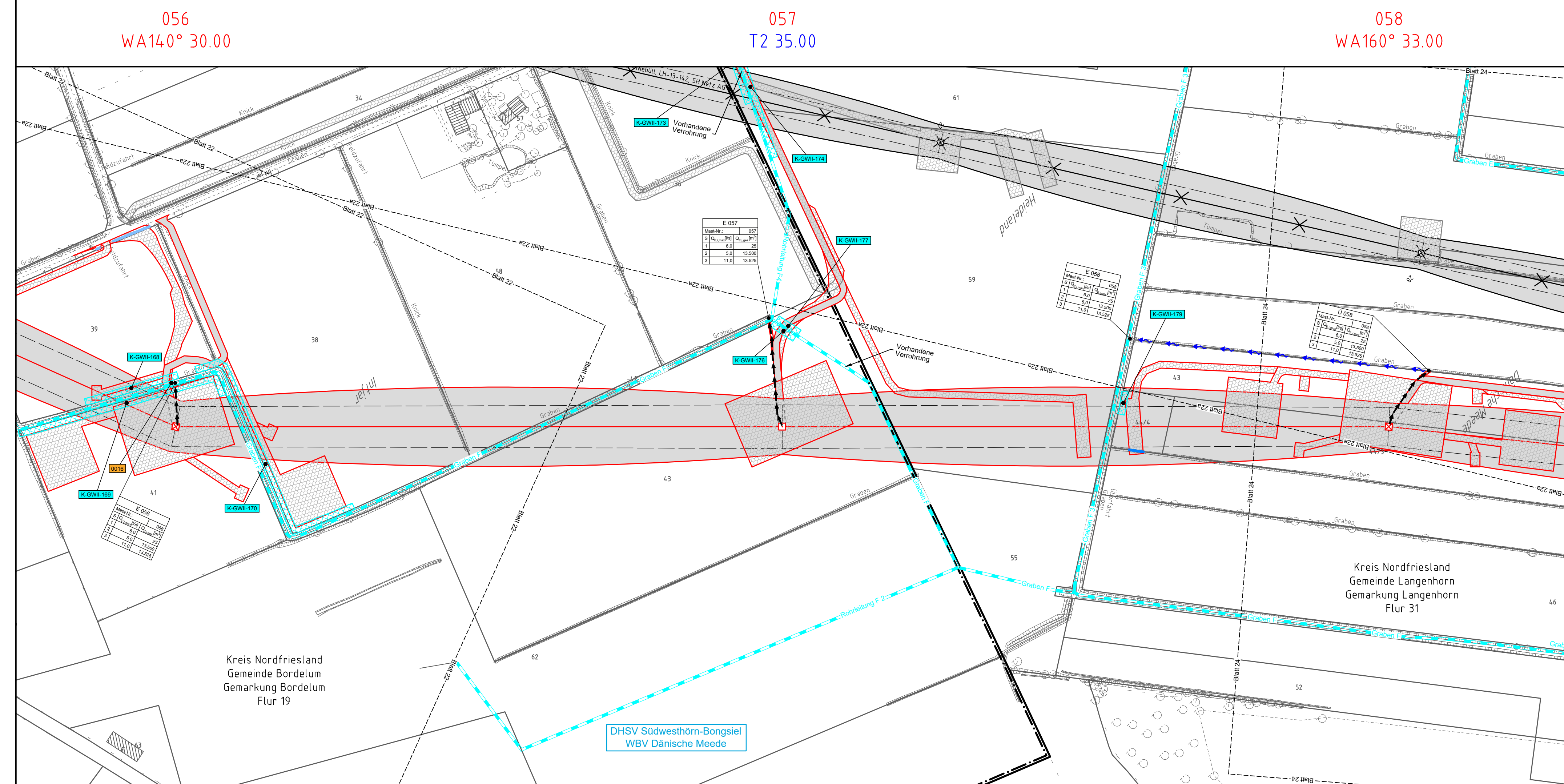
Entwässerung

- Grenze Wasser- und Bodenverband
- Anlage Wasser- und Bodenverband, mit Bezeichnung, gemäß DAV, ohne Deiche
- Anlage Wasser- und Bodenverband, mit Bezeichnung, gemäß DAV, Deich
- Wasserlauf, offen, benutzt, Ableitung
- Wasserlauf, offen, benutzt, Versickerung
- Wasserlauf, verrohrt, benutzt, Ableitung
- Trasse von fliegenden Schlauchleitungen als Ableitung von Wasserhaltungsanlagen
- Planung Verrohrung dauerhaft
- Planung Verrohrung temporär
- Verrohrung Bauausführung
- Verrohrung Rückbau
- Gewässerrandstreifen gemäß WHG und LWG (Breite 5 m) bzw. Schutzstreifen gemäß Satzung eines Wasser- und Bodenverbandes (Breite gemäß Satzung)
- Laufende Nummer für Anlagen in oder an oberirdischen Gewässern gemäß WHG und LWG bzw. innerhalb von Gewässerrandstreifen gemäß WHG und LWG bzw. innerhalb von Schutzstreifen gemäß Satzung eines Wasser- und Bodenverbandes, mit Referenzpunkt
- Deichschutzstreifen gemäß LWG
- Laufende Nummer für Anlagen auf oder über Deichen gemäß LWG, mit Referenzpunkt
- Laufende Nummer für Verrohrungen temporär / dauerhaft an Verbandsgewässern
- Benutzungsumfang von Entwässerungseinrichtungen, landwirtschaftlichen Entwässerungssystemen oder oberirdischen Gewässern gemäß WHG



Bezeichnung	Übergabe-/Einleitungsstelle	Abflusszenarien	Bei Übergabestelle:	Bei Einleitungsstelle:
E 001			Abschlagsmenge, maximal	Abschlagsmenge, maximal
			Einleitungsstelle:	Einleitungsstelle:
			Einleitungsstelle:	Einleitungsstelle:
			Einleitungsstelle:	Einleitungsstelle:

Die geografische Lage von Grundwasserentnahmestellen ist gleichzusetzen mit den Standorten von geplanten Wasserhaltungsanlagen, die wiederum gleichzusetzen sind mit den Standorten von geplanten Masten.
Übersicht Blattsschnitte siehe Anlage 2 der PFU.



056
WA140° 30.00

057
T2 35.00

058
WA160° 33.00

Kreis Nordfriesland
Gemarkung Bordelum
Flur 19

Kreis Nordfriesland
Gemeinde Langenhorn
Gemarkung Langenhorn
Flur 31

DHSV Südwesthörn-Bongsiel
WBV Dänische Meede