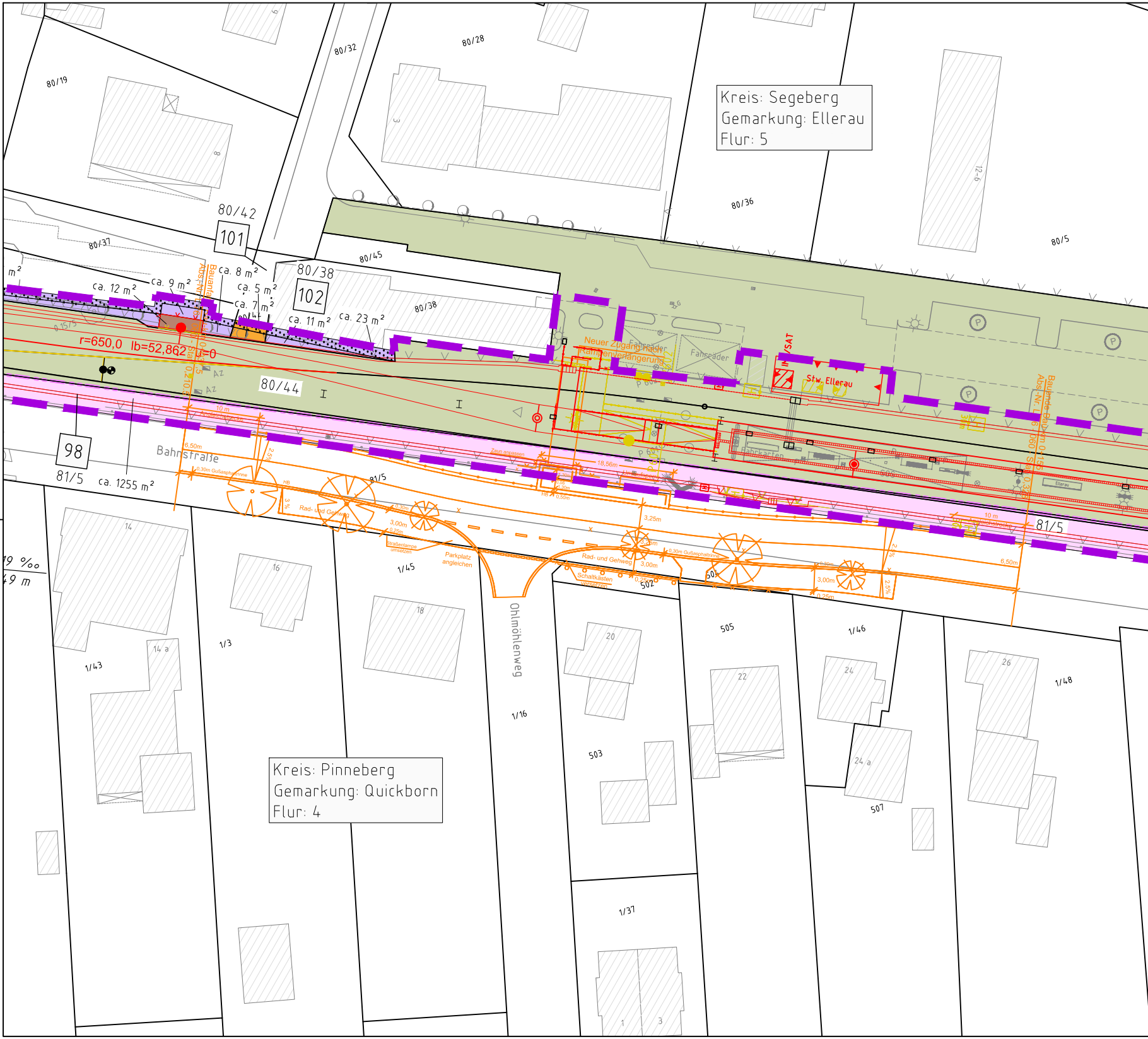
Kreis: Segeberg
Gemarkung: Ellerau
Flur: 5
Kreis: Pinneberg
Gemarkung: Quickborn
Flur: 4
80/19
80/32
80/28
80/36
80/5
80/42
101
80/37
80/45
80/38
102
80/38
ca. 8 m²
ca. 9 m²
ca. 12 m²
ca. 5 m²
ca. 7 m²
ca. 11 m²
ca. 23 m²
r=650,0 lb=52,862 u=0
Bauanfang
Abs.-Nr. L 6 060 - Sta. 0,210,5
80/44
98
81/5
ca. 1255 m²
Bahnstraße
10 m
Angleichstrecke
6,50m
0,30m Gußasphaltrinne
Rad- und Gehweg
3,00m
0,25m
Straßenlampe umsetzen
Parkplatz angleichen
Neuer Zugang nach Rampenverlängerung
Fahrräder
Fahrräder
Stw. Ellerau
Fahrkarten
18,56m
Umlaufsperre
Zaun anpassen
3,25m
Schaltkästen versetzen
Bauende
Abs.-Nr. L 6 060 - Sta. 0,348
81/5
Ellerau
Ohlmöhlenweg
1/45
1/3
1/43
14
14 a
16
18
1/16
20
502
503
504
505
22
1/46
24
24 a
507
26
1/48
1/37
1
3
12-6
8
9
3
19 ‰
49 m
m²

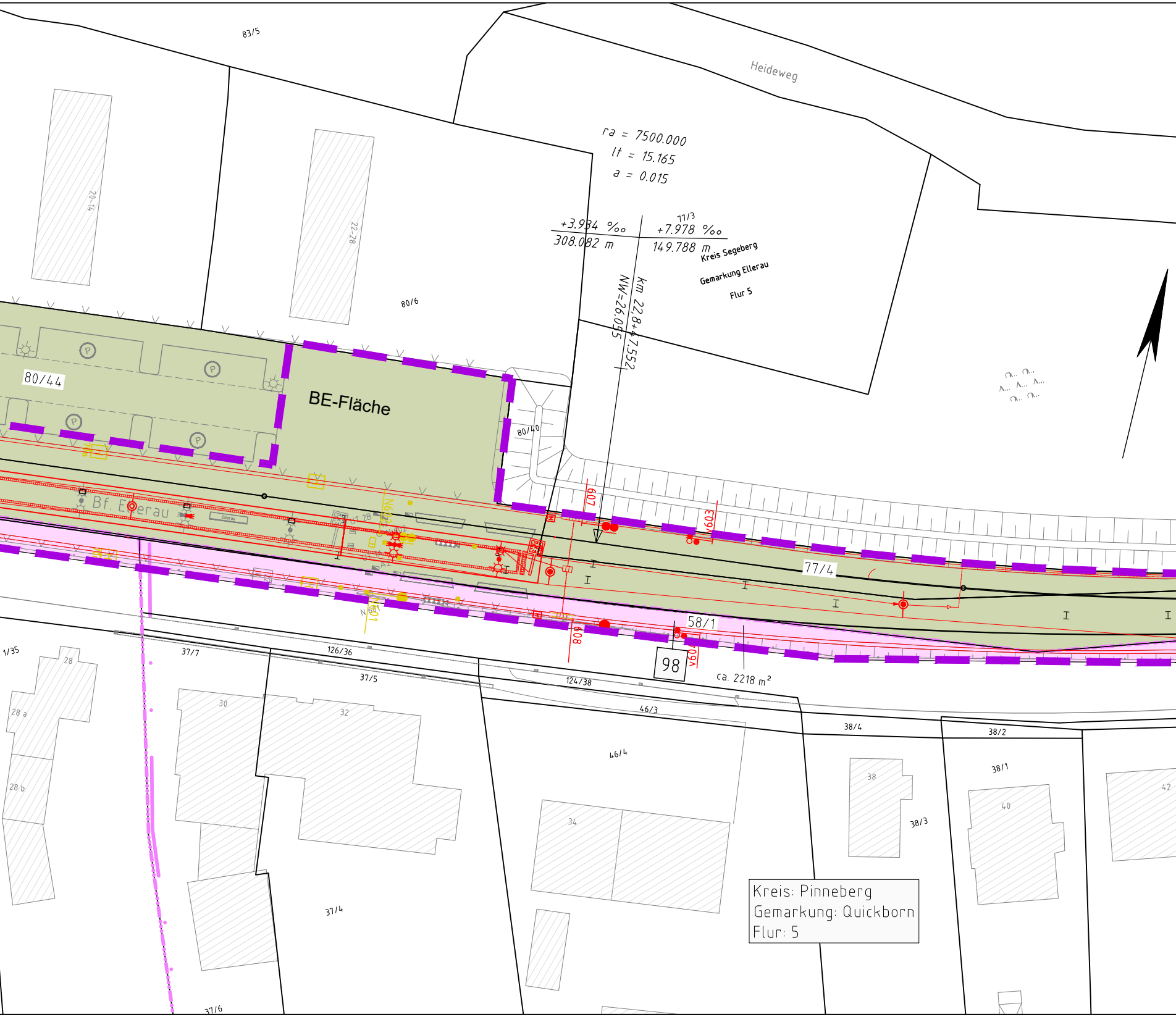
83/5
Heideweg
ra = 7500.000
lt = 15.165
a = 0.015
+3.934 ‰
308.082 m
77/3
+7.978 ‰
149.788 m
Kreis Segeberg
Gemarkung Ellerau
Flur 5
NW=26.095
km 22,8+47.552
20-14
22-28
80/6
80/44
BE-Fläche
80/40
Bf. Ellerau
Ellerau
UT 2B
N602
N601
607
603
608
604
77/4
58/1
98
ca. 2218 m²
1/35
28
28 a
28 b
37/7
126/36
37/5
124/38
46/3
38/4
38/2
30
32
46/4
38/1
38
38/3
40
42
34
37/4
37/6
Kreis: Pinneberg
Gemarkung: Quickborn
Flur: 5

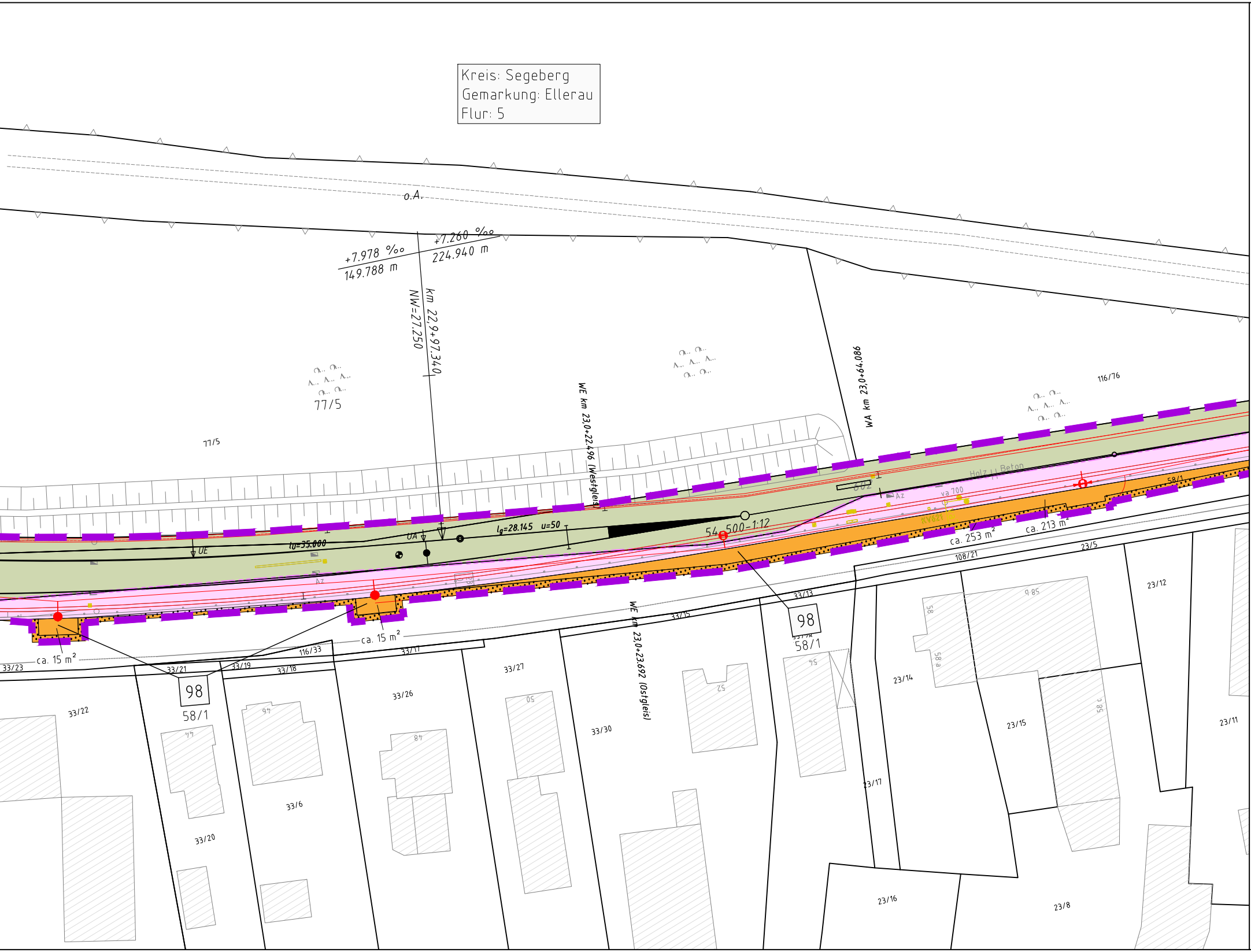

Kreis: Segeberg
Gemarkung: Ellerau
Flur: 5
o.A.
+7.978 ‰
149.788 m
+7.260 ‰
224.940 m
km 22,9+97.340
NW=27.250
77/5
77/5
WE km 23,0+22.496 (Westgleis)
WA km 23,0+64.086
116/76
Holz u. Beton
602
Az
va 700
58/1
lg=28.145
u=50
tü=35.000
UA
UE
54 500-1:12
ca. 253 m²
ca. 213 m²
23/5
108/21
ca. 15 m²
ca. 15 m²
33/13
33/15
98
58/1
98
58/1
WE km 23,0+23.692 (Ostgleis)
33/23
33/21
33/19
33/18
116/33
33/17
33/22
33/27
33/26
33/30
33/6
33/20
23/12
23/14
23/15
23/11
23/17
23/16
23/8
58
58 a
58 b
58 c
54
52
50
48
46
44

Anlage A12.25

Legende:

—	Bahnanlagen Bestand
—	Bahnanlagen Abbruch
—	Bahnanlagen Neubau
1	Grunderwerbsverzeichnis-Nr.
🟩	AKN - Flächen
▭	öffentliche Flächen dem Eisenbahnbetrieb gewidmet
▭	Grunderwerb AKN für notwendige Folgemaßnahmen
–·–	Landesgrenze FHH/SH
—	Grundstücksgrenzen
—	Grundstücksgrenzen neu
– –	Planfeststellungsgrenze
– – –	Kreisgrenze
– · –	Gemeindegrenze
– ·· –	Gemarkungsgrenze
– ··· –	Flurgrenze

von Privat		von Stadt / Gemeinde
🟫	Grunderwerb	🟨
▨	Dienstbarkeit	▨
▩	vorübergehende Inanspruchnahme	▩

nur nachrichtlich

Freizuhaltende Flächen gem. §7 Abs. 2 LEisenbG S-H

🟪	Dauerhaft	🟧
▦	Wachstumszuschlag	▦

Nr.	Änderungen	Datum	Name
a	Geplantes 2. Gleis ab km 22,9+59 entfällt, OL-Anlage angepasst, Stützwand entfällt, LSW entfällt, Katasterdaten erneuert. Änderung Art der Flächeninanspruchnahme lfd. Nr. 98 und 101 bis 102. Signalstandorte geändert. Planfeststellungsgrenze geändert im Bereich der Flurstücke lfd. Nr. 98, 101 und 102.	12.09.2019	Wäbs

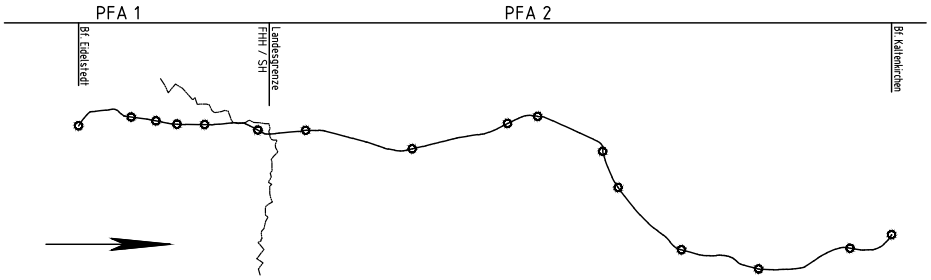
PFA 1
PFA 2
Bf. Eidelstedt
Landesgrenze FHH / SH
Bf. Kaltenkirchen

Deckblatt - 12.09.2019

Generalplanung:

Sellhorn Ingenieurgesellschaft mbH
Teilfeld 5, D-20459 Hamburg
Tel: +49 (0)40 36 12 01-0, Fax: +49 (0)40 36 12 01-28
E-Mail: info@sellhorn-hamburg.de
www.sellhorn-hamburg.de

Genehmigungsvermerk der Planfeststellungsbehörde:

Planung Fahrleitungsanlage:

spiekermann
consulting engineers
Spiekermann GmbH Consulting Engineers
Hildesheimer Str. 25
30169 Hannover
Telefon +49 511 54354-45

Vorhabenträger:

gez. Moje

AKN Eisenbahn GmbH
Rudolf-Diesel-Straße 2
24568 Kaltenkirchen

AKN

Kaltenkirchen, den: 12.09.2019

Baumaßnahme:

Elektrifizierung der AKN - Strecke A1

S21 Eidelstedt - Kaltenkirchen

Planfeststellungsabschnitt 2 : Landesgrenze FHH / SH - Kaltenkirchen

km 11,1+26 - km 34,50+00

Planinhalt:

Grunderwerbsplan zur Planfeststellung

gem. § 18 AEG

km 22,65 - 23,10

Gemarkung Ellerau/Quickborn

	Datum	Name	Status			AKN-Abt.A
Planursprung	01/16		VP	EP	AP	
gezeichnet	17.10.2016	Wäbs		X		Streckenkilometer: km 22,65 - 23,10
geprüft	20.10.2016	Haase				
Maßstab:	1: 500					Plannummer: LP-225-230-137-a

P:\CAD Abt. A\Planunterlagen\S 21\04__Planfeststellung Schleswig-Holstein\04-04__Planänderung\04-04-02__dwg-Dateien\Anlage A12 Grunderwerb\PÄ__LP__GE__S21__SH__km20-30__190903.dwg 8 November 2019