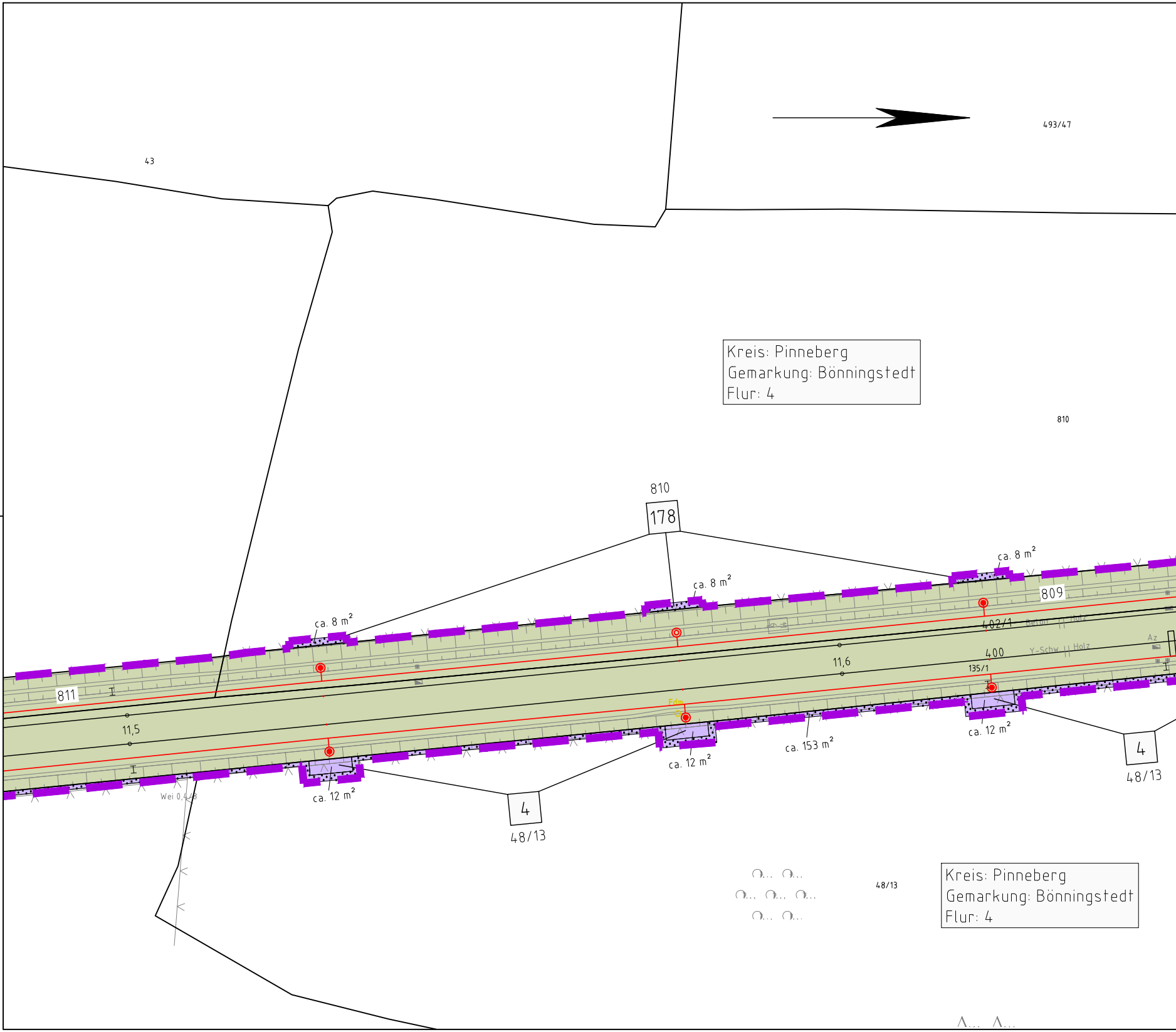
43
493/47
Kreis: Pinneberg
Gemarkung: Bönningstedt
Flur: 4
810
810
178
ca. 8 m²
ca. 8 m²
ca. 8 m²
809
811
402/1
Beton
Holz
400
Y-Schw.
Holz
Az
11,6
11,5
135/1
Edm
ca. 12 m²
ca. 12 m²
ca. 12 m²
ca. 153 m²
Wei 0,4/8
4
48/13
4
48/13
48/13
Kreis: Pinneberg
Gemarkung: Bönningstedt
Flur: 4

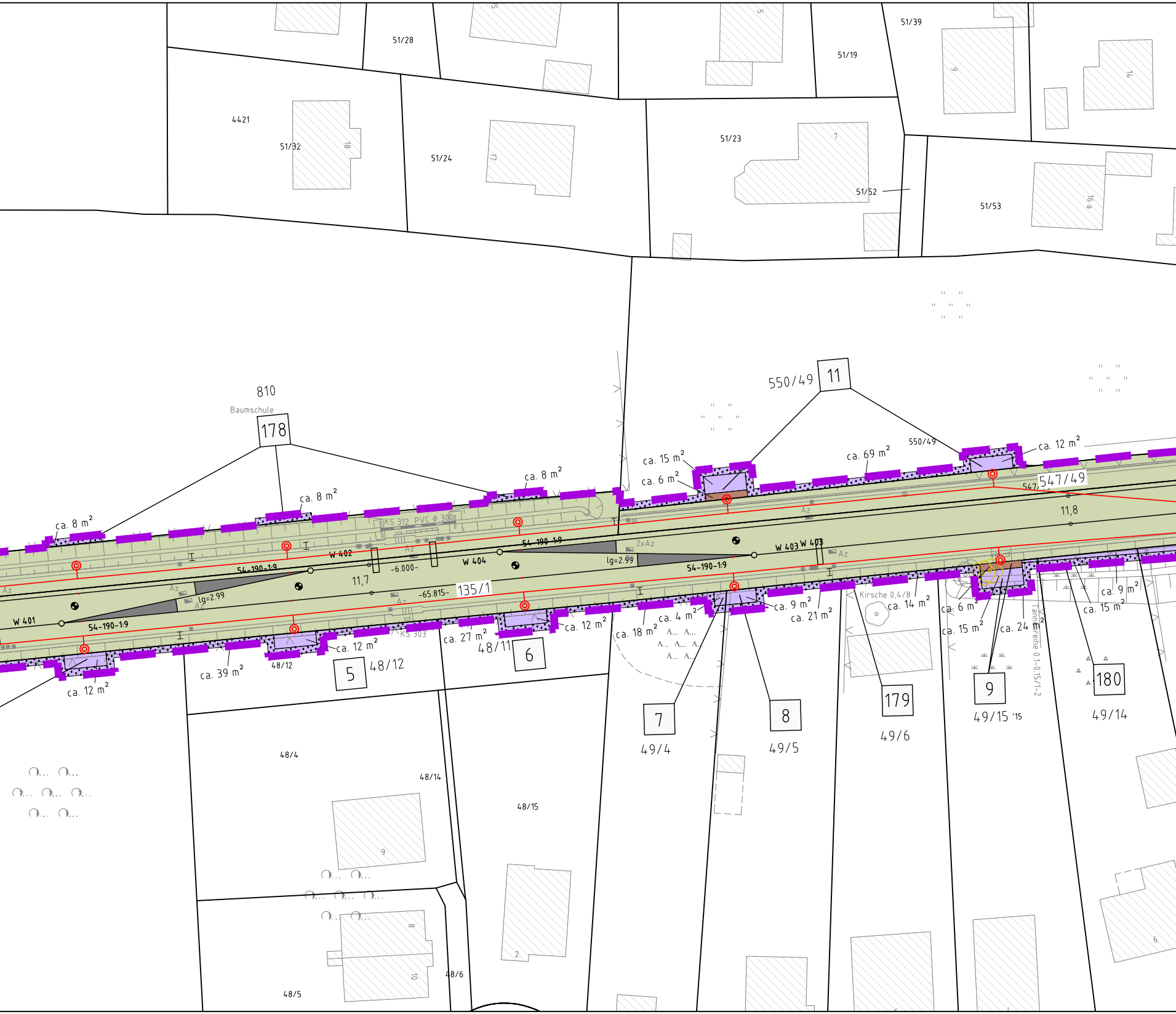
51/28
51/39
51/19
4421
51/32
18
51/24
17
51/23
7
51/52
51/53
16 a
9
14
810
Baumschule
178
550/49
11
ca. 8 m²
ca. 8 m²
ca. 8 m²
ca. 15 m²
ca. 6 m²
ca. 69 m²
550/49
ca. 12 m²
547/49
11,8
KS 312 PVC ϕ 300
W 402
54-190-1:9
-6.000-
W 404
54-190-1:9
2xAz
lg=2.99
W 403
W 403
54-190-1:9
Az
11,7
lg=2.99
-65.815-
135/1
W 401
54-190-1:9
KS 303
ca. 12 m²
ca. 39 m²
48/12
ca. 12 m²
5
48/12
ca. 27 m²
48/11
6
ca. 12 m²
ca. 18 m²
ca. 4 m²
ca. 9 m²
ca. 21 m²
Kirsche 0,4/8
ca. 14 m²
ca. 6 m²
ca. 15 m²
ca. 24 m²
Tannenreihe 0.1-0.15/1-2
ca. 9 m²
ca. 15 m²
7
49/4
8
49/5
179
49/6
9
49/15
15
180
49/14
48/4
48/14
48/15
9
2
8
10
48/6
48/5
6

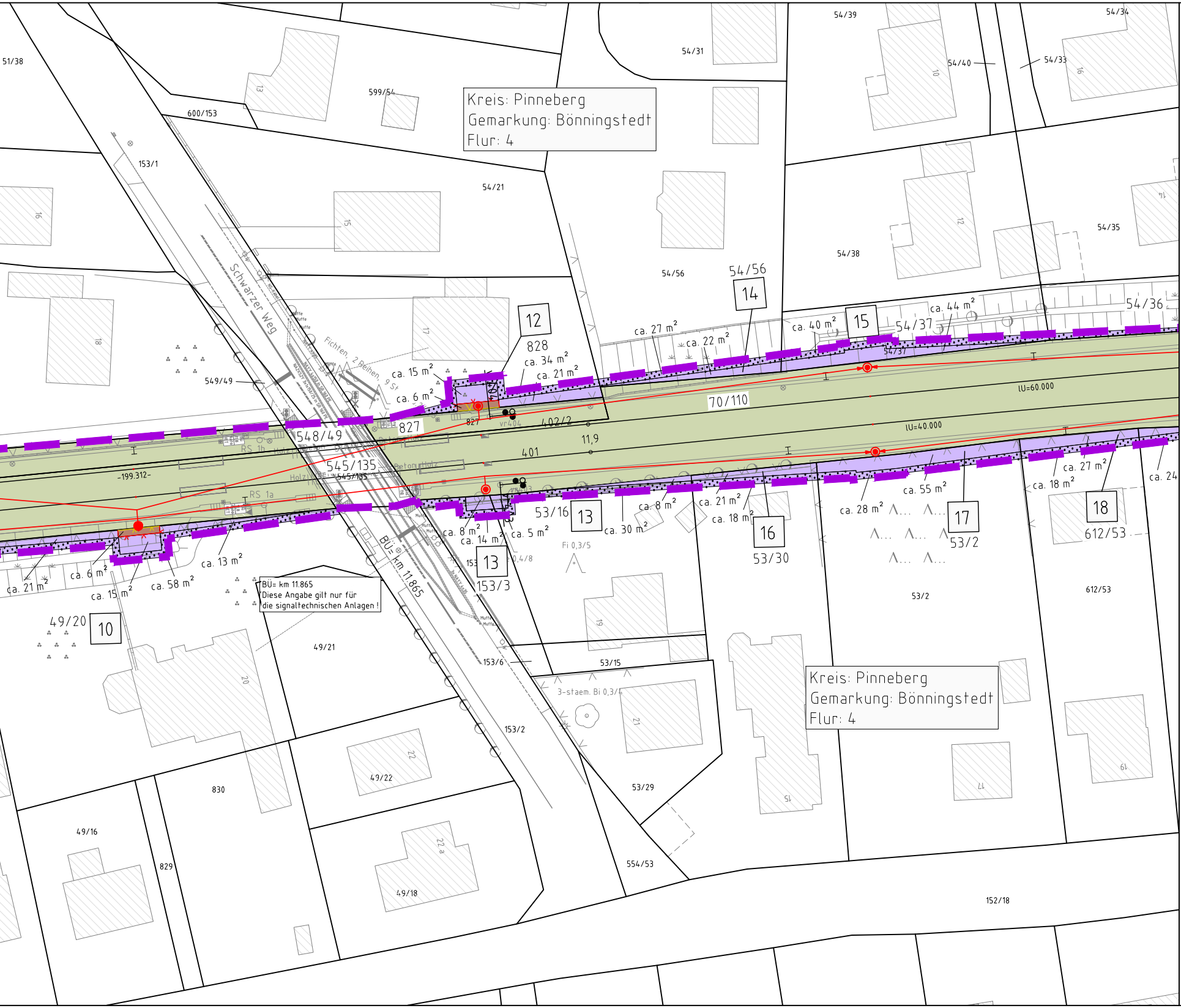
Kreis: Pinneberg
Gemarkung: Bönningstedt
Flur: 4
51/38
600/153
599/54
153/1
54/21
54/31
54/39
54/40
54/34
54/33
54/35
54/38
54/56
54/56
54/36
54/37
54/37
Schwarzer Weg
Fichten, 2 Reihen, 9 St
549/49
548/49
545/135
545/135
827
827
828
402/2
401
11,9
70/110
vr404
RS 1b
RS 1a
Holz
Beton
-199.312-
IU=60.000
IU=40.000
12
14
15
13
13
16
17
18
10
ca. 15 m²
ca. 6 m²
ca. 34 m²
ca. 21 m²
ca. 27 m²
ca. 22 m²
ca. 40 m²
ca. 44 m²
ca. 8 m²
ca. 14 m²
ca. 5 m²
ca. 30 m²
ca. 8 m²
ca. 21 m²
ca. 18 m²
ca. 28 m²
ca. 55 m²
ca. 18 m²
ca. 27 m²
ca. 24
ca. 13 m²
ca. 58 m²
ca. 15 m²
ca. 6 m²
ca. 21 m²
53/16
153/3
153
53/30
53/2
53/2
612/53
612/53
BÜ= km 11.865
BÜ= km 11.865
Diese Angabe gilt nur für
die signaltechnischen Anlagen !
Fi 0,3/5
0,4/8
49/20
49/21
153/6
53/15
153/2
3-staem. Bi 0,3/4
49/22
53/29
830
829
49/16
49/18
554/53
152/18
Kreis: Pinneberg
Gemarkung: Bönningstedt
Flur: 4

Anlage A12.3

Legende:

—	Bahnanlagen Bestand
—	Bahnanlagen Abbruch
—	Bahnanlagen Neubau
1	Grunderwerbsverzeichnis-Nr.
🟩	AKN - Flächen
▭	öffentliche Flächen dem Eisenbahnbetrieb gewidmet
▭	Grunderwerb AKN für notwendige Folgemaßnahmen

━ · ━	Landesgrenze FHH/SH
—	Grundstücksgrenzen
—	Grundstücksgrenzen neu
━ ━ ━	Planfeststellungsgrenze
‒ ‒ ‒	Kreisgrenze
‒ · ‒	Gemeindegrenze
‒ ·· ‒	Gemarkungsgrenze
‒ ··· ‒	Flurgrenze

von Privat		von Stadt / Gemeinde
🟫	Grunderwerb	🟨
▨	Dienstbarkeit	▨
▦	vorübergehende Inanspruchnahme	▦

nur nachrichtlich

Freizuhaltende Flächen gem. §7 Abs. 2 LEisenbG S-H

🟪	Dauerhaft	🟧
▒	Wachstumszuschlag	▒

Nr.	Änderungen	Datum	Name
a	Änderung Art der Flächeninanspruchnahme lfd. Nr. 4 bis 18. Planfeststellungsgrenze geändert im Bereich der Flurstücke lfd. Nr. 4 bis 18 und 178 bis 180.	12.09.2019	Wäbs

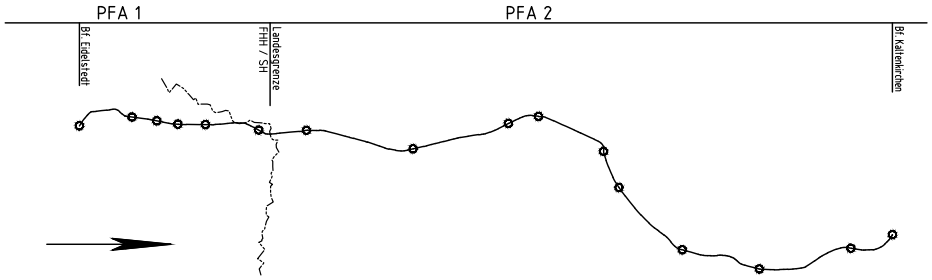
PFA 1
PFA 2
Bf Eidelstedt
Landesgrenze FHH / SH
Bf Kaltenkirchen

Deckblatt - 12.09.2019

Generalplanung:

Sellhorn
INGENIEURGESELLSCHAFT

Sellhorn Ingenieurgesellschaft mbH
Teilfeld 5, D-20459 Hamburg
Tel: +49 (0)40 36 12 01-0, Fax: +49 (0)40 36 12 01-28
E-Mail: info@sellhorn-hamburg.de
www.sellhorn-hamburg.de

Genehmigungsvermerk der Planfeststellungsbehörde:

Planung Fahrleitungsanlage:

spiekermann
consulting engineers

Spiekermann GmbH Consulting Engineers
Hildesheimer Str. 25
30169 Hannover
Telefon +49 511 54354-45

Vorhabenträger:

gez. Moje

AKN Eisenbahn GmbH
Rudolf-Diesel-Straße 2
24568 Kaltenkirchen

AKN

Kaltenkirchen, den: 12.09.2019

Baumaßnahme:

Elektrifizierung der AKN - Strecke A1

S21 Eidelstedt - Kaltenkirchen

Planfeststellungsabschnitt 2 : Landesgrenze FHH / SH - Kaltenkirchen

km 11,1+26 - km 34,50+00

Planinhalt:

Grunderwerbsplan zur Planfeststellung

gem. § 18 AEG

km 11,50 - 11,95

Gemarkung Bönningstedt

	Datum	Name	Status			AKN-Abt.A
Planursprung	01/16		VP	EP	AP	
gezeichnet	17.10.2016	Wäbs		X		Streckenkilometer: km 11,50 - 11,95
geprüft	20.10.2016	Haase				
Maßstab:	1: 500					Plannummer: LP-115-119,5-115-a

P:\CAD Abt. A\Planunterlagen\S 21\04__Planfeststellung Schleswig-Holstein\04-04__Planänderung\04-04-02__dwg-Dateien\Anlage A12 Grunderwerb\PÄ__LP__GE__S21__SH__km10-20__190814.dwg 7 November 2019