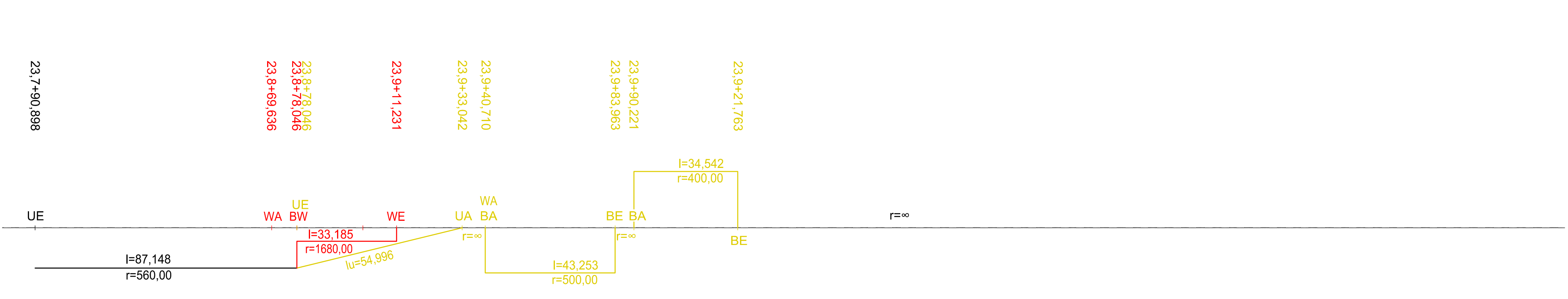



M = 1:1000/100
NHN 25,00

	23,8	23,9	24,0	24,1	24,2
Gradientenhöhe	31,455	31,457	31,461	31,451	31,416
Geländehöhe	31,289	31,233	31,140	31,092	31,000
Kilometrierung	90,898	0,000	12,513	23,840	35,167

KRÜMMUNGSBAND




ÜBERHÖHUNGSBAND



Legende:
 — Bestand
 — Planung
 — Rückbau

Anlage A9.20



Vorhabenträger:		AKN Eisenbahn GmbH Rudolf-Diesel-Straße 2 24568 Kaltenkirchen	
Generalplanung:		Genehmigungsvermerk der Planfeststellungsbehörde:	
 Sellhorn Ingenieurgesellschaft mbH Teilfeld 5, D-20459 Hamburg Tel: +49 (0)40 36 12 01-0 www.sellhorn-hamburg.de			
Planung Fahrleitungsanlage:		 Spiekermann GmbH Consulting Engineers Hildesheimer Str. 25 30169 Hannover Telefon +49 511 54354-45	
Baumaßnahme: Elektrifizierung der AKN - Strecke A1 S21 Eidelstedt - Kaltenkirchen Planfeststellungsabschnitt 2: Landesgrenze FHH / SH - Kaltenkirchen km 11,1+26 - km 34,50+00			
Planinhalt: Längsschnitt Ostgleis zur Planfeststellung gem. § 18 AEG km 23,8 - km 24,3 Gemarkung Ellerau/Quickborn			
gezeichnet	Datum	Name	Status
bearbeitet	26.02.2019	Wabs	VP EP AP
geprüft	26.02.2019	Haase	X
Maßstab: 1:1000/1:100			Plannummer: SE15037-GP-355