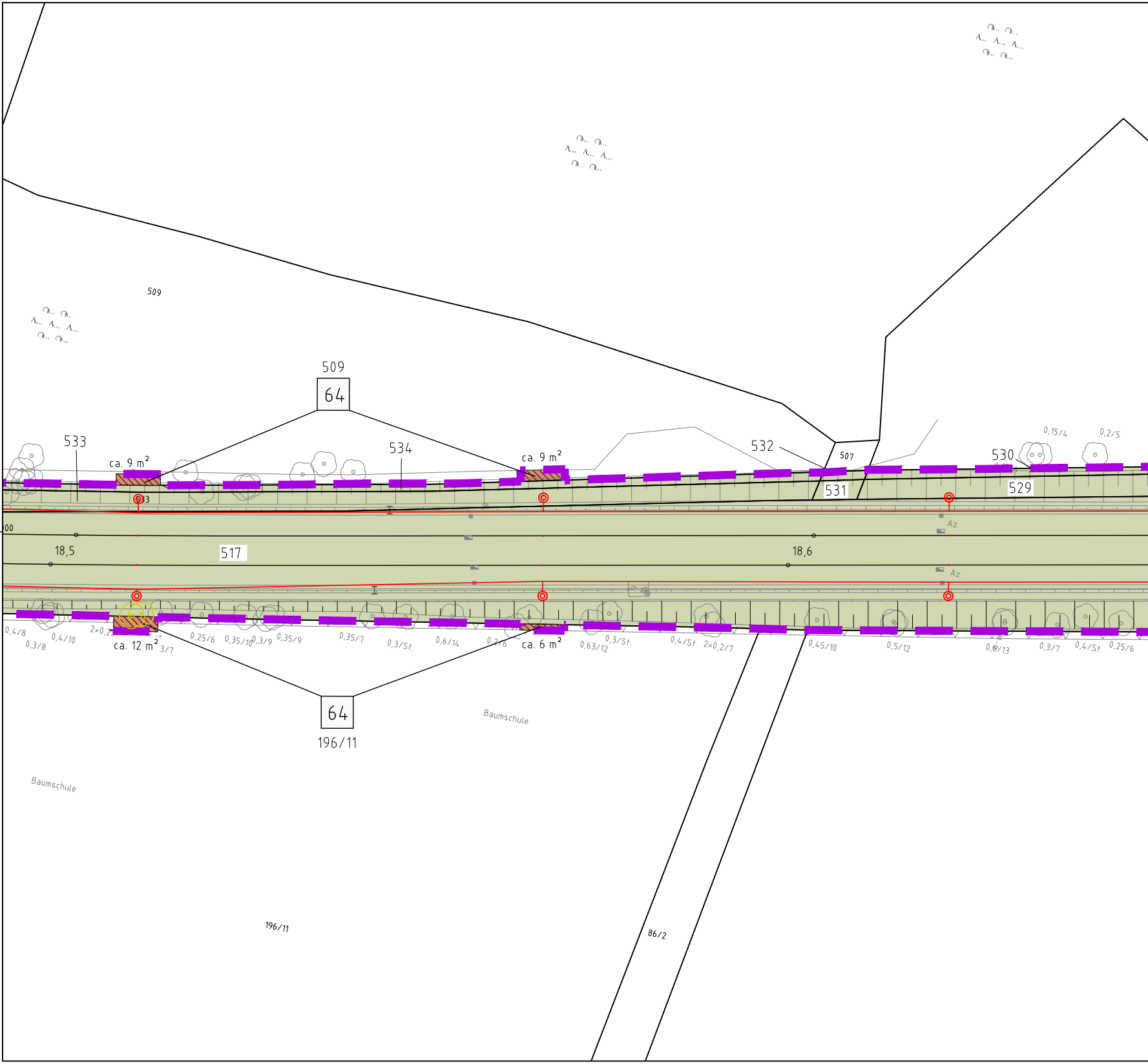
509
509
64
533
ca. 9 m²
534
ca. 9 m²
532
507
531
530
0,15/4
0,2/5
529
517
18,5
18,6
Az
Az
0,4/8
0,3/8
0,4/10
2×0,2
ca. 12 m²
3/7
0,25/6
0,35/10
0,3/9
0,35/9
0,35/7
0,3/St.
0,6/14
0,2/6
ca. 6 m²
0,63/12
0,3/St.
0,4/St.
2×0,2/7
0,45/10
0,5/12
0,6/13
0,3/7
0,4/St.
0,25/6
64
196/11
Baumschule
Baumschule
196/11
86/2

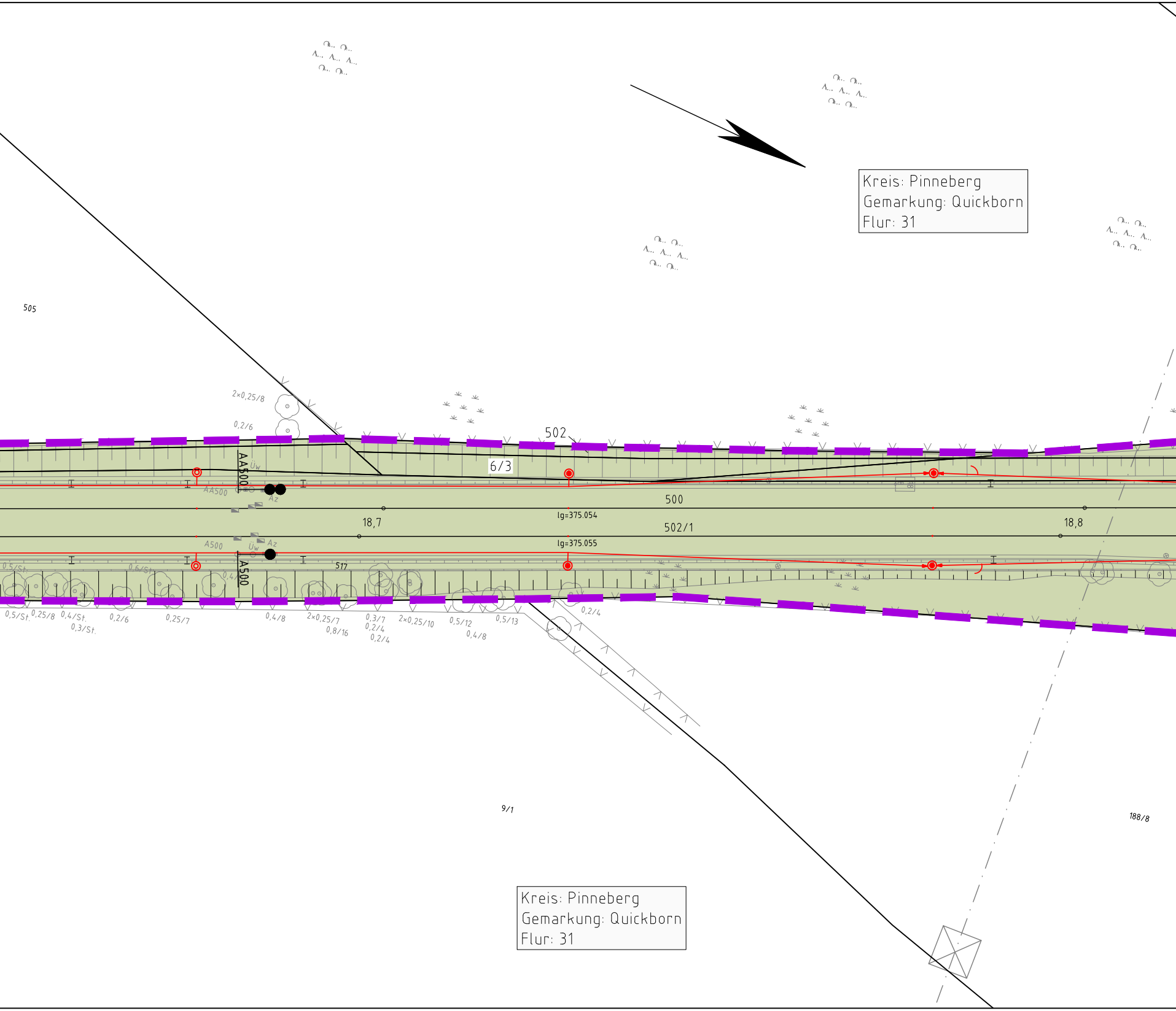
Kreis: Pinneberg
Gemarkung: Quickborn
Flur: 31
505
2×0,25/8
0,2/6
502
6/3
AA500
Üw
AA500
Az
500
18,7
lg=375.054
502/1
18,8
A500
Üw
Az
lg=375.055
A500
517
0,5/St.
0,6/St.
0,4/
0,5/St.
0,25/8
0,4/St.
0,3/St.
0,2/6
0,25/7
0,4/8
2×0,25/7
0,8/16
0,3/7
0,2/4
0,2/4
2×0,25/10
0,5/12
0,4/8
0,5/13
0,2/4
9/1
188/8
Kreis: Pinneberg
Gemarkung: Quickborn
Flur: 31

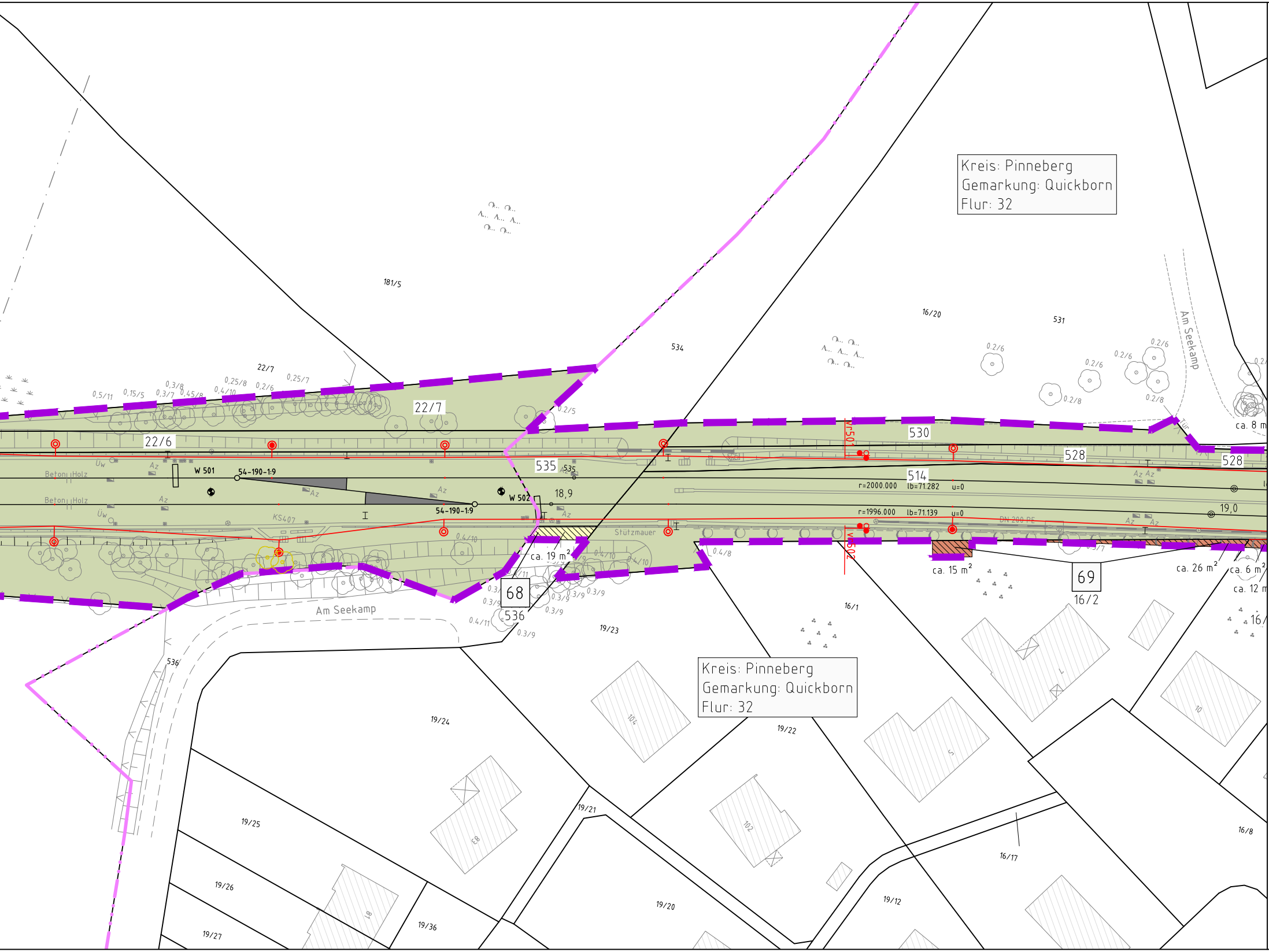
Kreis: Pinneberg
Gemarkung: Quickborn
Flur: 32
Kreis: Pinneberg
Gemarkung: Quickborn
Flur: 32
181/5
16/20
531
534
22/7
22/7
22/6
535
535
530
528
528
514
18,9
19,0
W 501
W 502
54-190-1:9
54-190-1:9
r=2000.000
lb=71.282
u=0
r=1996.000
lb=71.139
u=0
DN 200 PE
KS407
Stützmauer
Beton Holz
Beton Holz
Am Seekamp
Am Seekamp
ca. 19 m²
ca. 15 m²
ca. 26 m²
ca. 6 m²
ca. 12 m
ca. 8 m
68
536
536
69
16/2
16/1
19/23
19/24
19/22
19/25
19/21
19/26
19/27
19/36
19/20
19/12
16/17
16/8
104
102
83
18
10
5

Anlage A12.17

Legende:

—	Bahnanlagen Bestand	▬ · ▬	Landesgrenze FHH/SH
—	Bahnanlagen Abbruch	—	Grundstücksgrenzen
—	Bahnanlagen Neubau	—	Grundstücksgrenzen neu
1	Grunderwerbsverzeichnis-Nr.	▬ ▬ ▬	Planfeststellungsgrenze
🟩	AKN - Flächen	‒ ‒ ‒	Kreisgrenze
🟪	öffentliche Flächen dem Eisenbahnbetrieb gewidmet	‒ · ‒	Gemeindegrenze
🟦	Grunderwerb AKN für notwendige Folgemaßnahmen	‒ · · ‒	Gemarkungsgrenze
		‒ · · · ‒	Flurgrenze

von Privat		von Stadt / Gemeinde
🟧	Grunderwerb	🟨
▨	Dienstbarkeit	▨
▩	vorübergehende Inanspruchnahme	▩

Nr.	Änderungen	Datum	Name

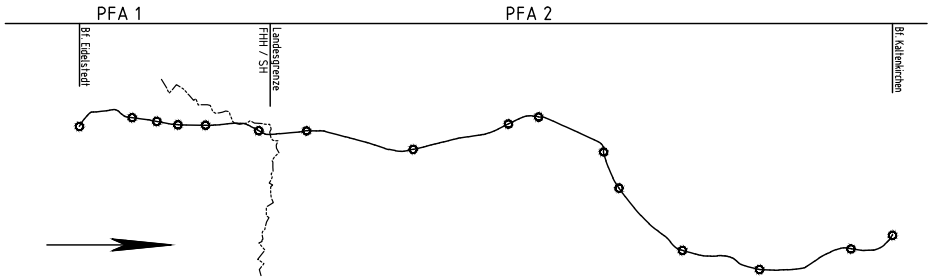
PFA 1
PFA 2
Bf. Eidelstedt
Landesgrenze FHH / SH
Bf. Kaltenkirchen

Generalplanung:

Sellhorn Ingenieurgesellschaft mbH
Teilfeld 5, D-20459 Hamburg
Tel: +49 (0)40 36 12 01-0, Fax: +49 (0)40 36 12 01-28
E-Mail: info@sellhorn-hamburg.de
www.sellhorn-hamburg.de

Planung Fahrleitungsanlage:

spiekermann consulting engineers
Spiekermann GmbH Consulting Engineers
Hildesheimer Str. 25
30169 Hannover
Telefon +49 511 54354-45

Genehmigungsvermerk der Planfeststellungsbehörde:

Vorhabenträger:

gez. Moje

AKN Eisenbahn AG
Rudolf-Diesel-Straße 2
24568 Kaltenkirchen

Kaltenkirchen, den: 11.11.2016

Baumaßnahme:

Elektrifizierung der AKN - Strecke A1

S21 Eidelstedt - Kaltenkirchen

Planfeststellungsabschnitt 2 : Landesgrenze FHH / SH - Kaltenkirchen

km 11,1+26 - km 34,50+00

Planinhalt:

Grunderwerbsplan zur Planfeststellung

gem. § 18 AEG

km 18,50 - 19,00

Gemarkung Quickborn

	Datum	Name	Status			AKN-Abt.A
Planursprung	01/16		VP	EP	AP	
gezeichnet	17.10.2016	Wäbs		X		Streckenkilometer: km 18,50 - 19,00
geprüft	20.10.2016	Haase				
Maßstab:	1: 500					Plannummer: LP-185-190-129

P:\CAD Abt. A\Planunterlagen\S 21\Planfeststellung\Grunderwerb\LP_GE_S21_SH_km10-20_161104.dwg 7 November 2016