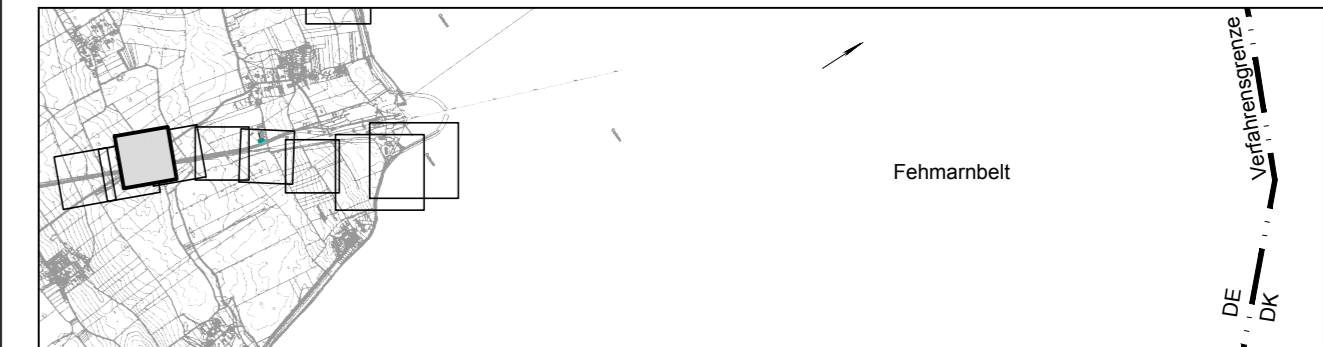
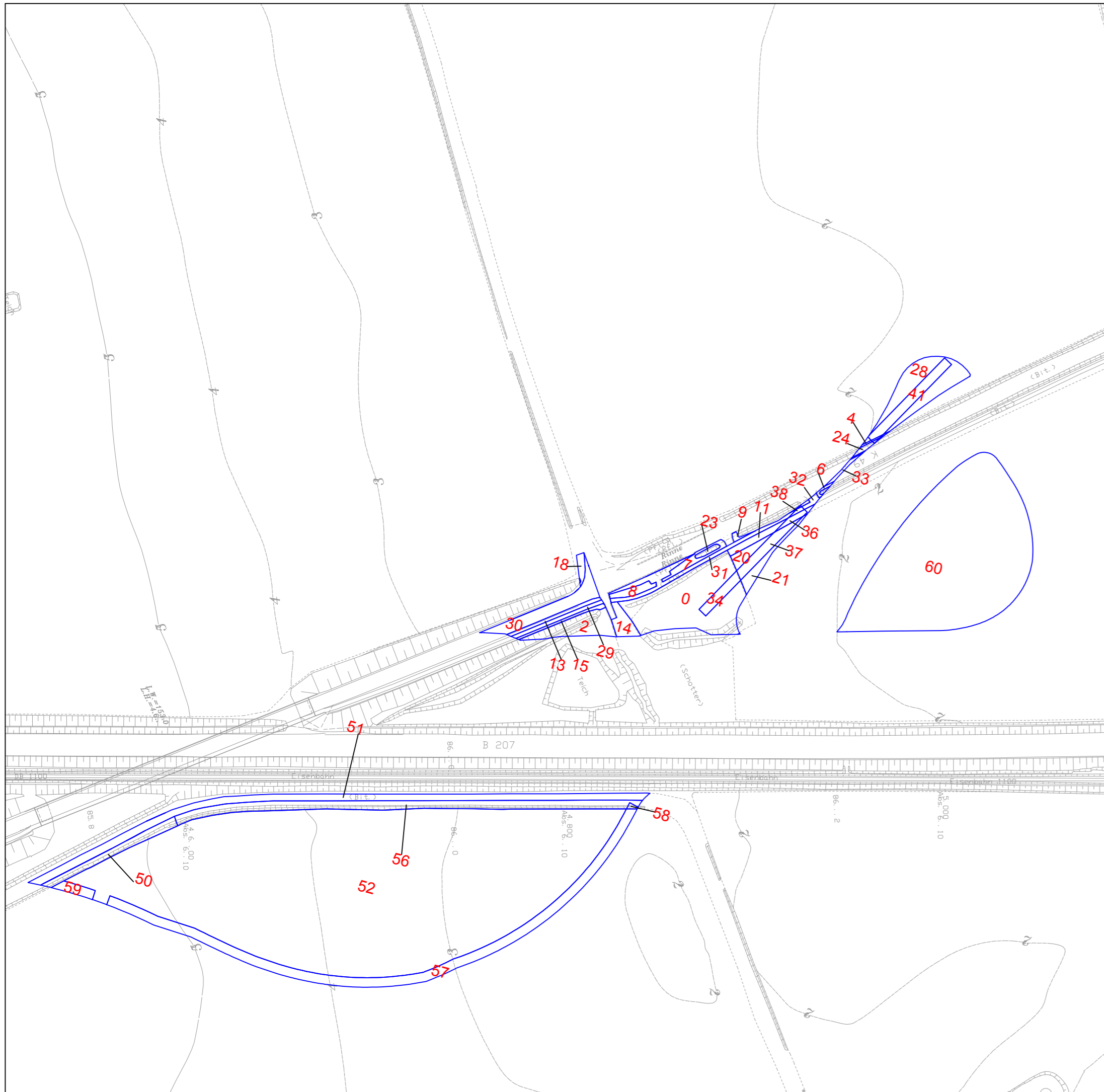


DECKBLATT

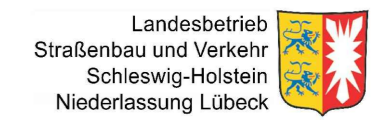
Zeichenerklärung

5 Bilanzierungsfläche mit Flächen-ID




Index	Datum	Bearb./Gez.	Gepr.	Freig.	Art der Änderung
1	05.04.2016	KS	PST	CGO	neue Bilanzierung

Fehmarnbelt Fixed Link Feste Fehmarnbeltquerung



gez. Claus Dinesen, 03.06.2016 gez. Torsten Conradt, 03.06.2016

Datum	Bearb./Gez.	Gepr.	Freig.	 Träger Gondesen Partner Landschafts- architekten BDLA
01.10.2013	AP/KS	gez. C. Gondesen	SKO/BHI	
Projekt Nr.	Maßstab	Format	Rev. Datum	
1227	1:2.000	97,5 x 58,4		

Flächennachweis Überschneidungsbereich Ausbau B 207	
Kompensation	Bau-km (Bahn) 8+000 - 8+500
Fehmarn	Bau-km (Straße) 8+000 - 8+500
Plan-Nr.	1 Index 1

Kartengrundlage	
Koordinatensystem: ETRS89 UTM32N	Deutschland (Katasterdaten © GeoBasis-DE/LVermGeo SH)

T:\02_PROJEKTE\1227_Fehmarn_Belt_Querung_UVS\CAD\10_LBP\12_2_Maßnahmen.dwg Blatt3