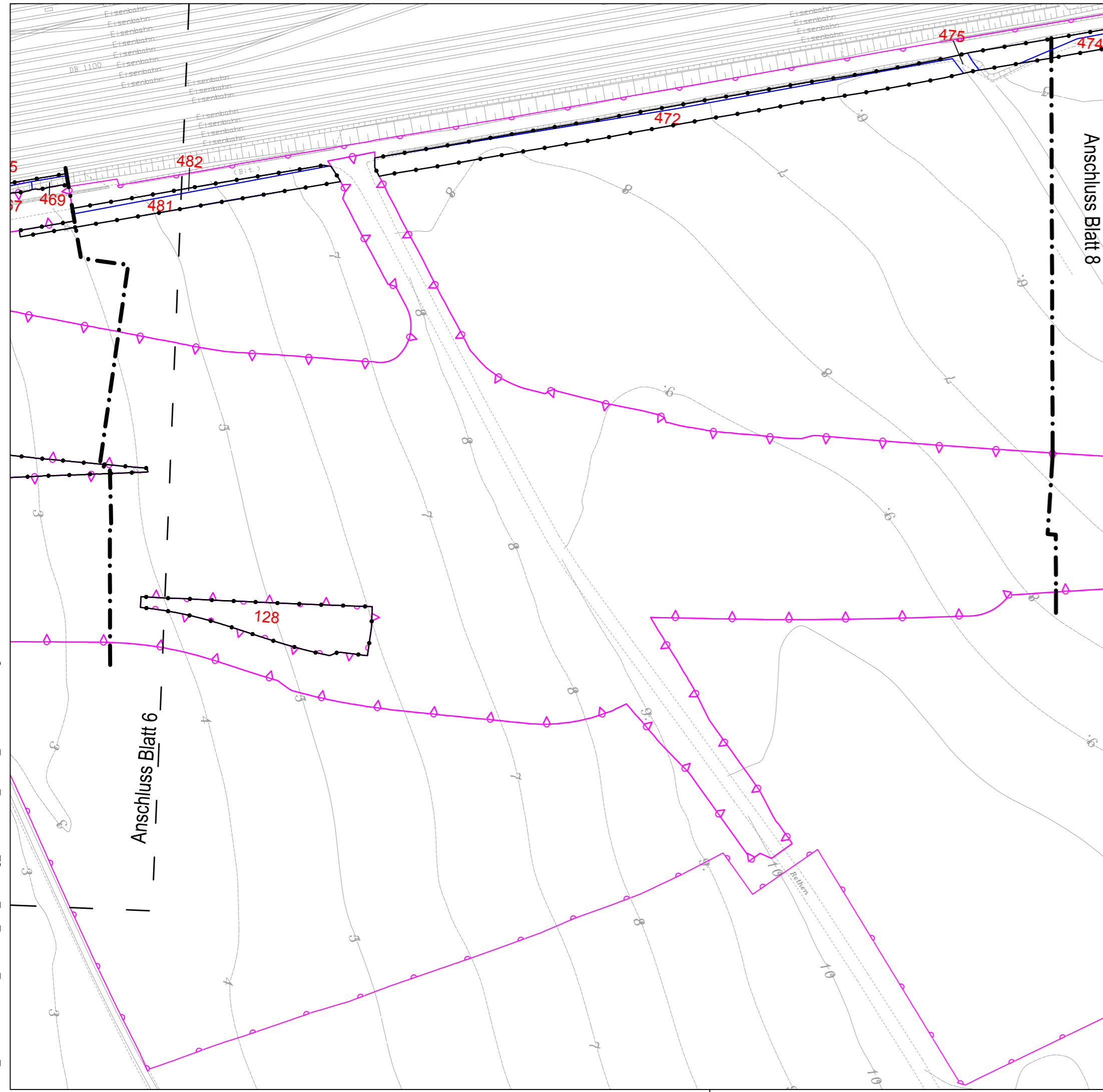


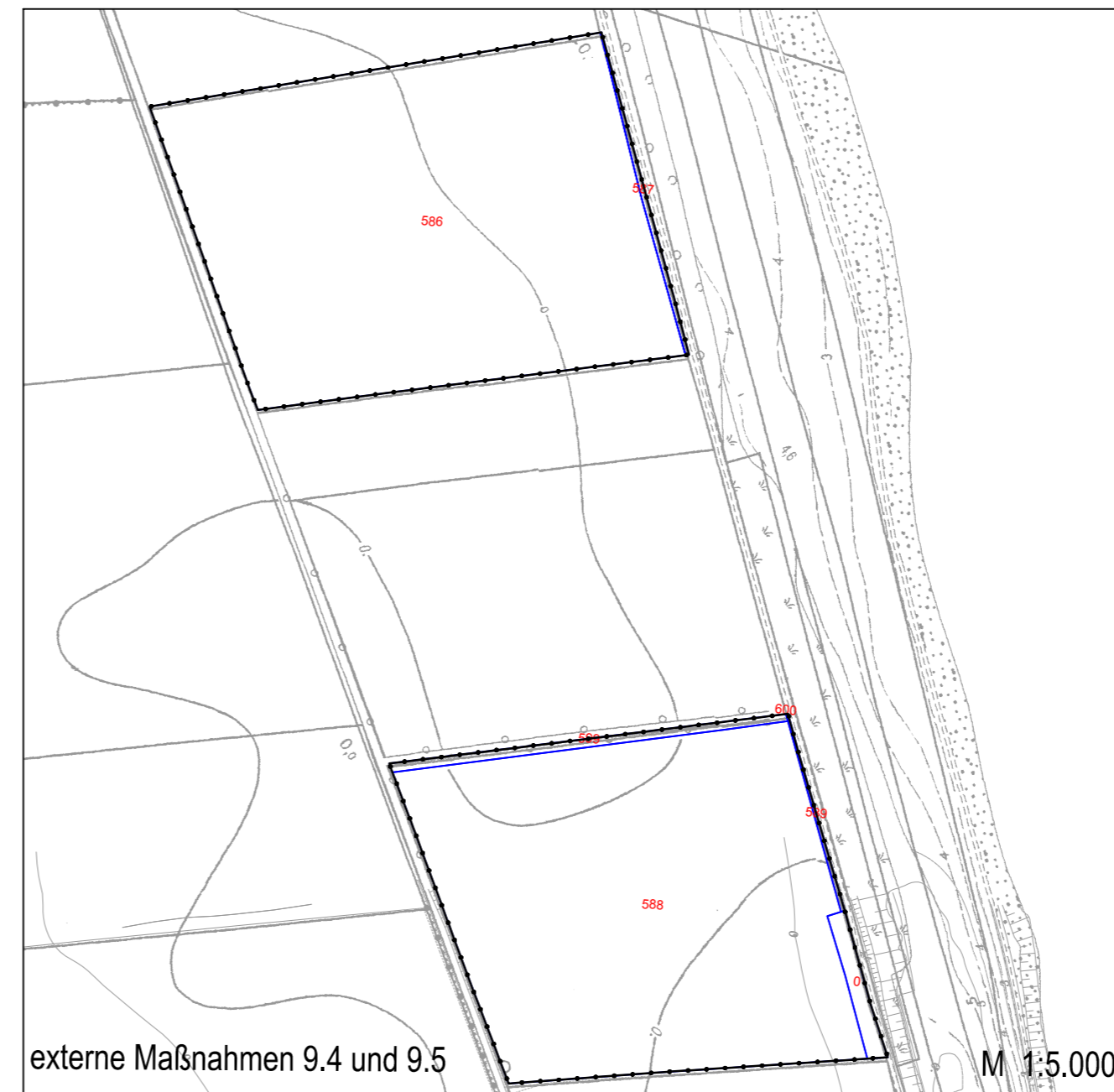
# DECKBLATT

T:\02\_PROJEKTE\1227\_Fehmarn\_Belt\_Quering\_UVS\CAD\10\_LBP\12\_2\Maßnahmen.dwg Blatt6

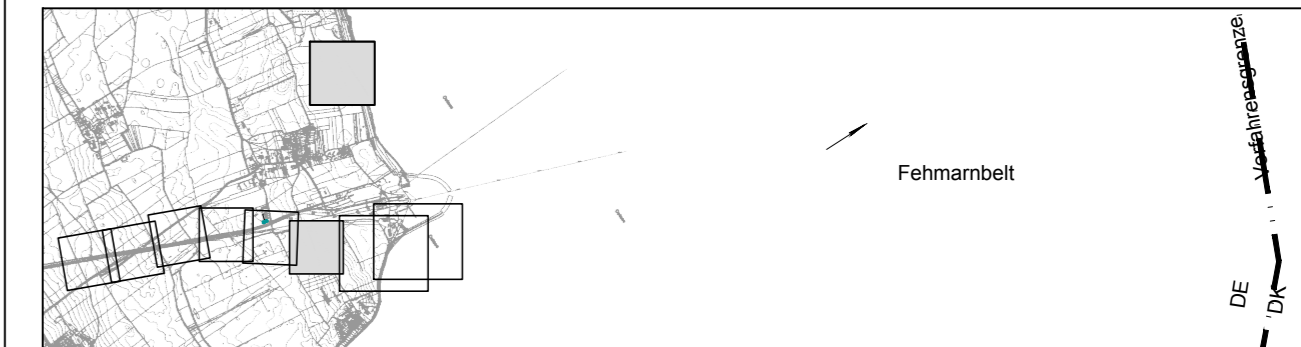


**Zeichenerklärung**

- 5 Bilanzierungsfläche mit Flächen-ID
- X X Eingriffszone des Vorhabens
- D D baubedingte Beeinträchtigung
- ● Abgrenzung der Kompensationsfläche

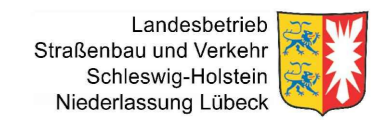


Kartengrundlage	
Koordinatensystem: ETRS89 UTM32N	Deutschland (Katasterdaten © GeoBasis-DE/LVermGeo SH)



Index	Datum	Bearb./Gez.	Gepr.	Freig.	Art der Änderung
1	05.04.2016	KH	PST	CGO	neue Bilanzierung, Ergänzung externe Maßnahmenflächen 9.4 & 9.5

## Fehmarnbelt Fixed Link Feste Fehmarnbeltquerung



gez. Claus Dynesen, 03.06.2016      gez. Torsten Conradt, 03.06.2016

Datum	Bearb./Gez.	Gepr.	Freig.	<b>TGP</b> Trüper Gondesen Partner Landschafts- architekten BDLA
01.10.2013	AP/KS	gez. C. Gondesen	SKO/BHI	
Projekt Nr.	Maßstab	Format	Rev. Datum	
1227	1:2.000	97,5 x 58,4		

Flächennachweis Festland Kompensation	Bau-km (Bahn) 9+500 - 10+000
Fehmarn	Bau-km (Straße) 9+500 - 10+000
Plan-Nr.	<u>7</u> Index 1