



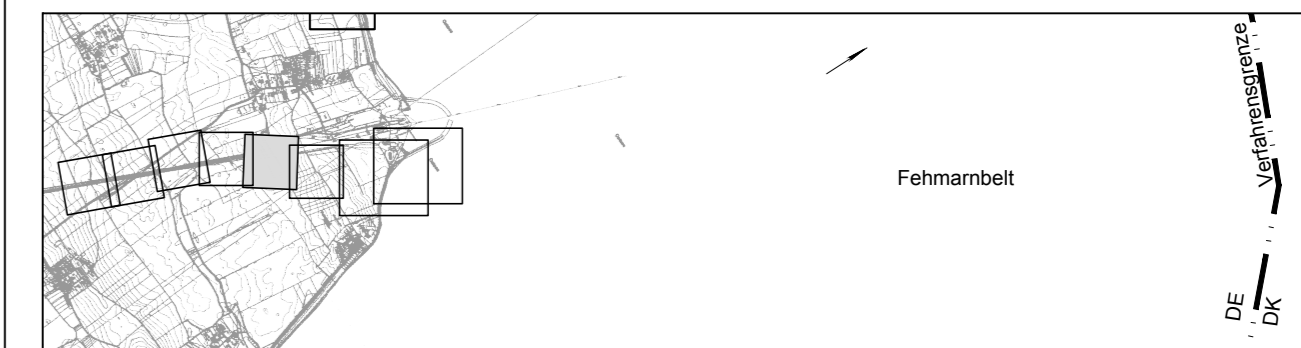
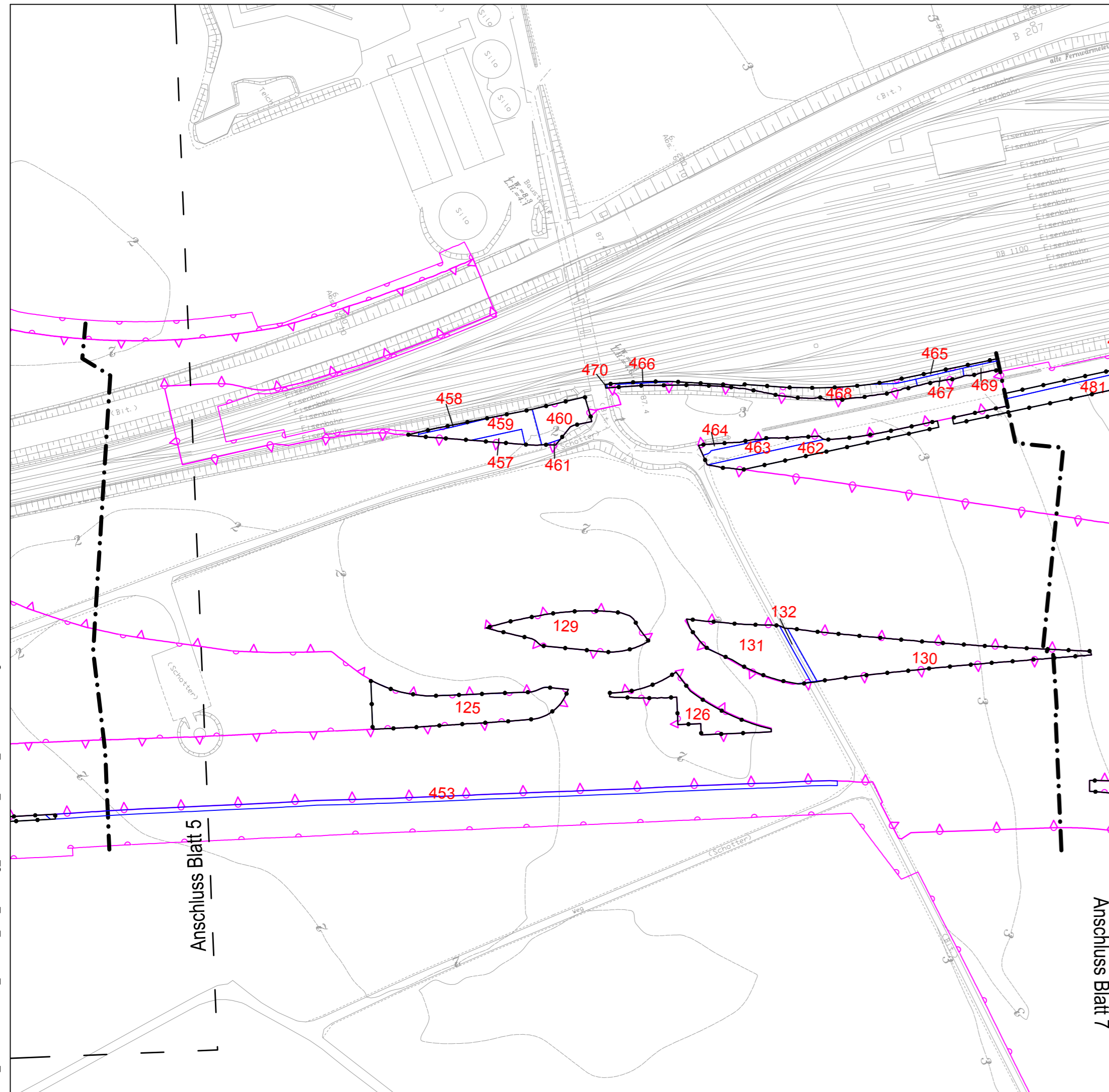


# DECKBLATT

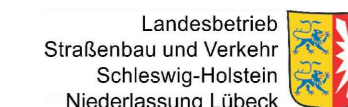
### Zeichenerklärung

-  Bilanzierungsfläche mit Flächen-ID
-  Eingriffszone des Vorhabens
-  baubedingte Beeinträchtigung
-  Abgrenzung der Kompensationsfläche




Index	Datum	Bearb./Gez.	Gepr.	Freig.	Art der Änderung
1	05.04.2016	KH	PST	CGO	neue Bilanzierung

## Fehmarnbelt Fixed Link Feste Fehmarnbeltquerung



gez. Claus Dvnesen, 03.06.2016      gez. Torsten Conradt, 03.06.2016

Datum	Bearb./Gez.	Gepr.	Freig.	 Träger Gondesen Partner Landschafts- architekten BDLA
01.10.2013	AP/KS	gez. C. Gondesen	SKO/BHI	
Projekt Nr.	Maßstab	Format	Rev. Datum	
1227	1:2.000	97,5 x 58,4		

Flächennachweis Festland Kompensation	Bau-km (Bahn) 9+000 - 9+500
Fehmarn	Bau-km (Straße) 9+000 - 9+500
Plan-Nr. 6	Index 1

Kartengrundlage	
Koordinatensystem: ETRS89 UTM32N	Deutschland (Katasterdaten © GeoBasis-DE/LVermGeo SH)