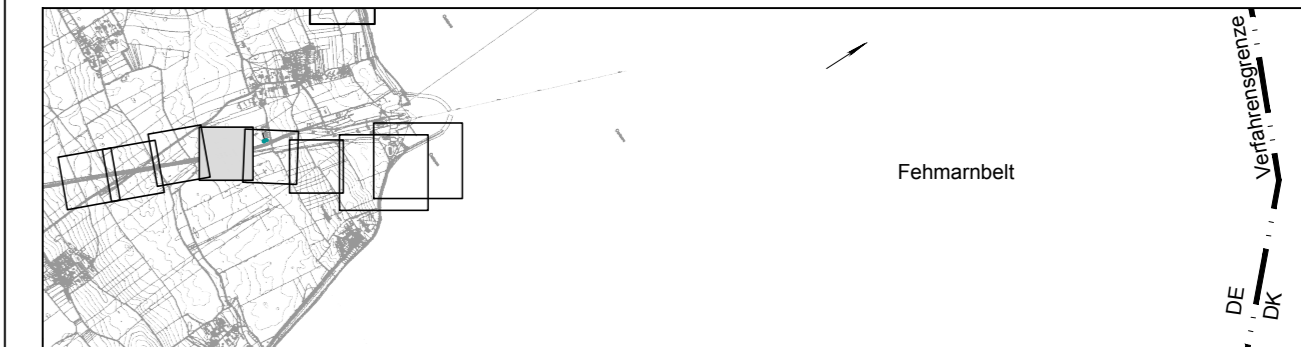



DECKBLATT



Index	Datum	Bearb./Gez.	Gepr.	Freig.	Art der Änderung
1	05.04.2016	KH	PST	CGO	neue Bilanzierung

Fehmarnbelt Fixed Link Feste Fehmarnbeltquerung







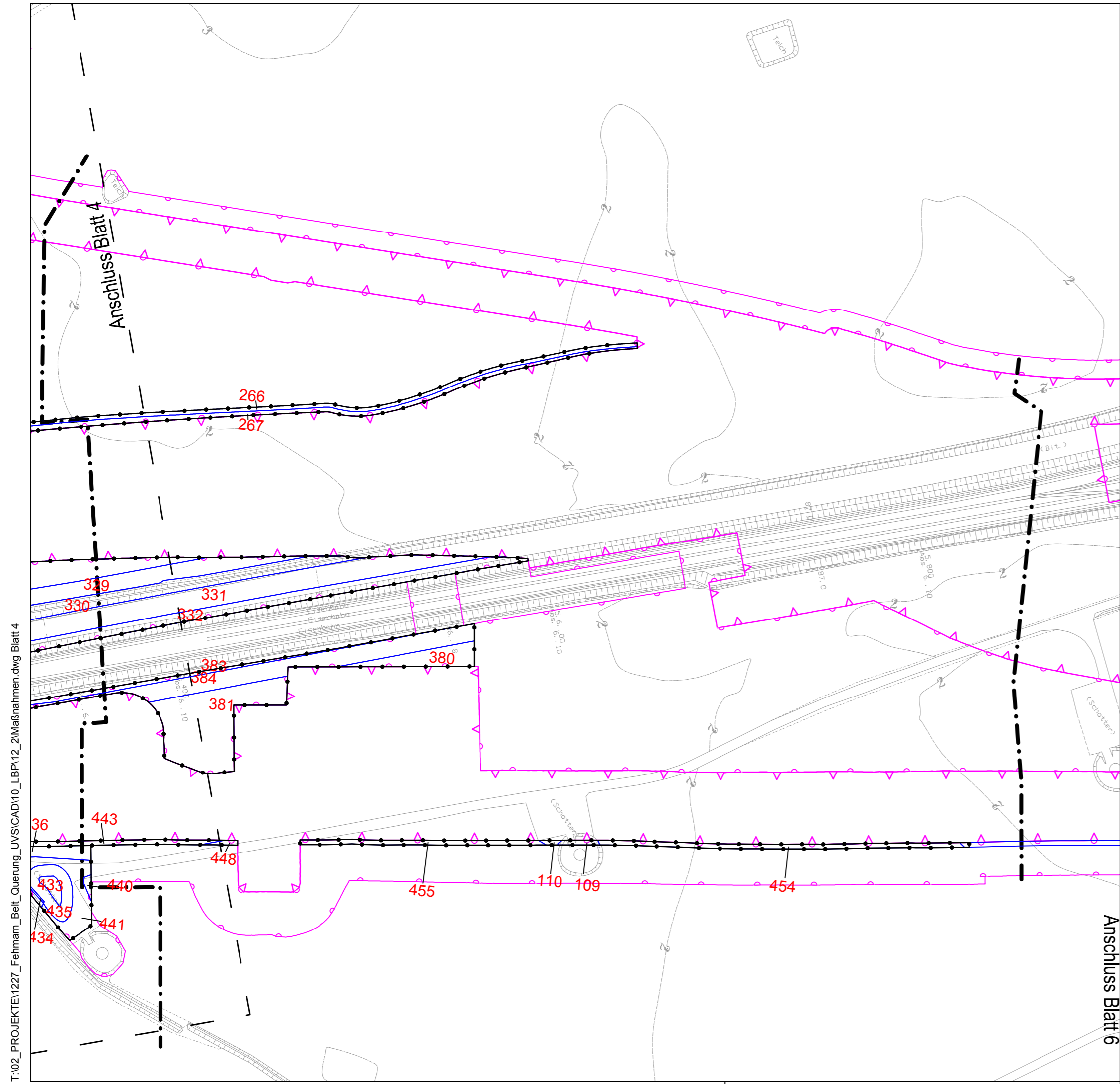
gez. Claus Dinesen, 03.06.2016 gez. Torsten Conradt, 03.06.2016

Datum	Bearb./Gez.	Gepr.	Freig.	 Trüper Gondesen Partner Landschafts- architekten BDLA
01.10.2013	AP/KS	gez. C. Gondesen	SKO/BHI	
Projekt Nr.	Maßstab	Format	Rev. Datum	
1227	1:2.000	97,5 x 58,4		

Flächennachweis Festland	Bau-km (Bahn)	8+500 - 9+000
Kompensation	Bau-km (Straße)	8+500 - 9+000
Fehmarn	Plan-Nr.	<u>5</u> Index <u>1</u>

Zeichenerklärung

-  Bilanzierungsfläche mit Flächen-ID
-  Eingriffszone des Vorhabens
-  baubedingte Beeinträchtigung
-  Abgrenzung der Kompensationsfläche



Anschluss Blatt 6

Kartengrundlage	
Koordinatensystem: ETRS89 UTM32N	Deutschland (Katasterdaten © GeoBasis-DE/LVermGeo SH)

T:\02_PROJEKTE\1227_Fehmarn_Belt_Querung_UVS\CAD\10_LBP\12_2Maßnahmen.dwg Blatt 4