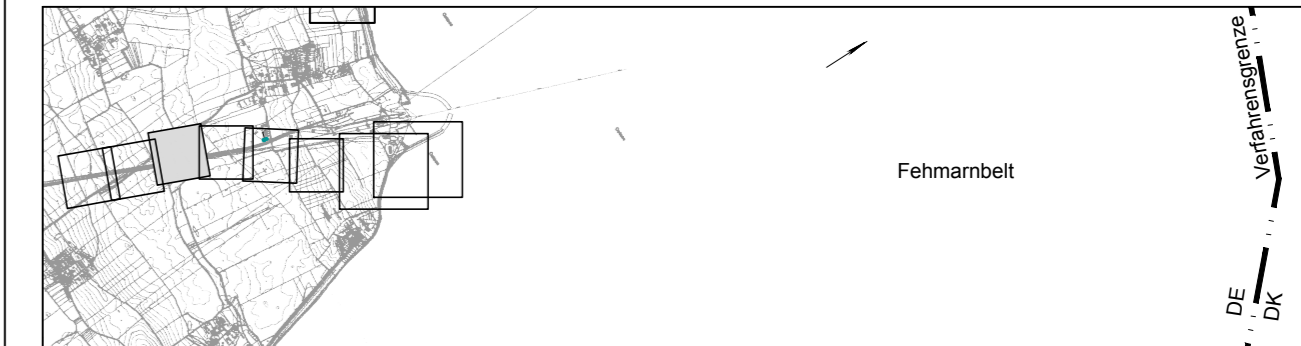


DECKBLATT



Index	Datum	Bearb./Gez.	Gepr.	Freig.	Art der Änderung
1	05.04.2016	KH	PST	CGO	neue Bilanzierung

Fehmarnbelt Fixed Link Feste Fehmarnbeltquerung







Landesbetrieb
Straßenbau und Verkehr
Schleswig-Holstein
Niederlassung Lübeck

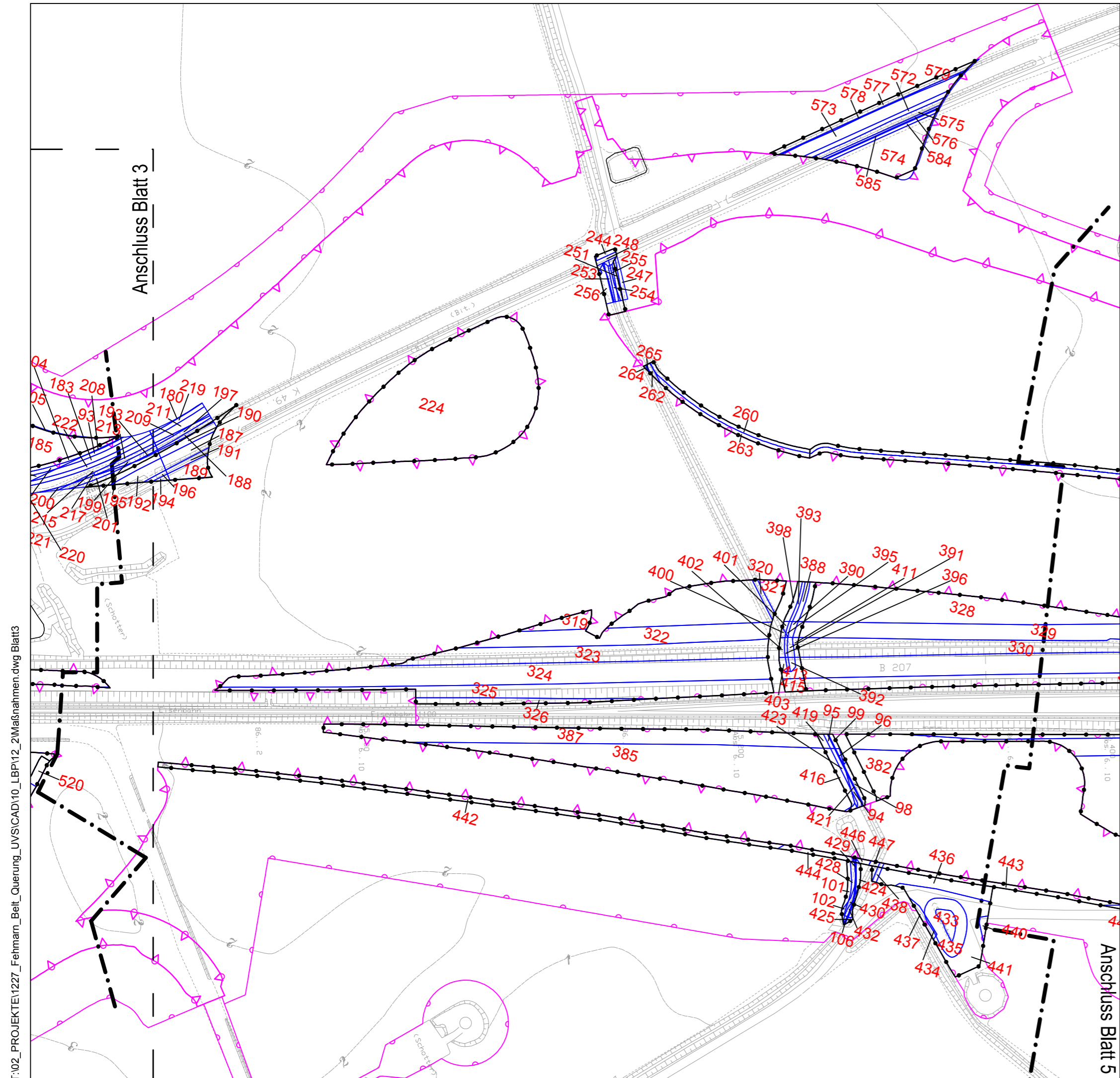
gez. Claus Dynesen, 03.06.2016 gez. Torsten Conradt, 03.06.2016

Datum	Bearb./Gez.	Gepr.	Freig.	TGP	Träger
01.10.2013	AP/KS	gez. C. Gondesen	SKO/BHI	TGP	Gondesen Partner
Projekt Nr.	Maßstab	Format	Rev. Datum		Landschaftsarchitekten
1227	1:2.000	97,5 x 58,4			BDLA

Flächennachweis Festland Kompensation	Bau-km (Bahn)	8+000 - 8+500
Fehmarn	Bau-km (Straße)	8+000 - 8+500
Plan-Nr.	4	Index 1

Zeichenerklärung

-  Bilanzierungsfläche mit Flächen-ID
-  Eingriffszone des Vorhabens
-  baubedingte Beeinträchtigung
-  Abgrenzung der Kompensationsfläche



Kartengrundlage	
Koordinatensystem: ETRS89 UTM32N	Deutschland (Katasterdaten © GeoBasis-DE/LVermGeo SH)

T:\02_PROJEKTE\1227_Fehmarn_Belt_Querung_UVS\CAD\10_LBP\12_2Maßnahmen.dwg Blatt3