
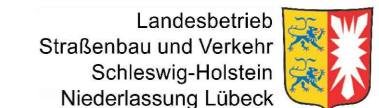


# DECKBLATT



Index	Datum	Bearb./Gez.	Gepr.	Freig.	Art der Änderung
1	05.04.2016	KH	PST	CGO	neue Bilanzierung

## Fehmarnbelt Fixed Link Feste Fehmarnbeltquerung



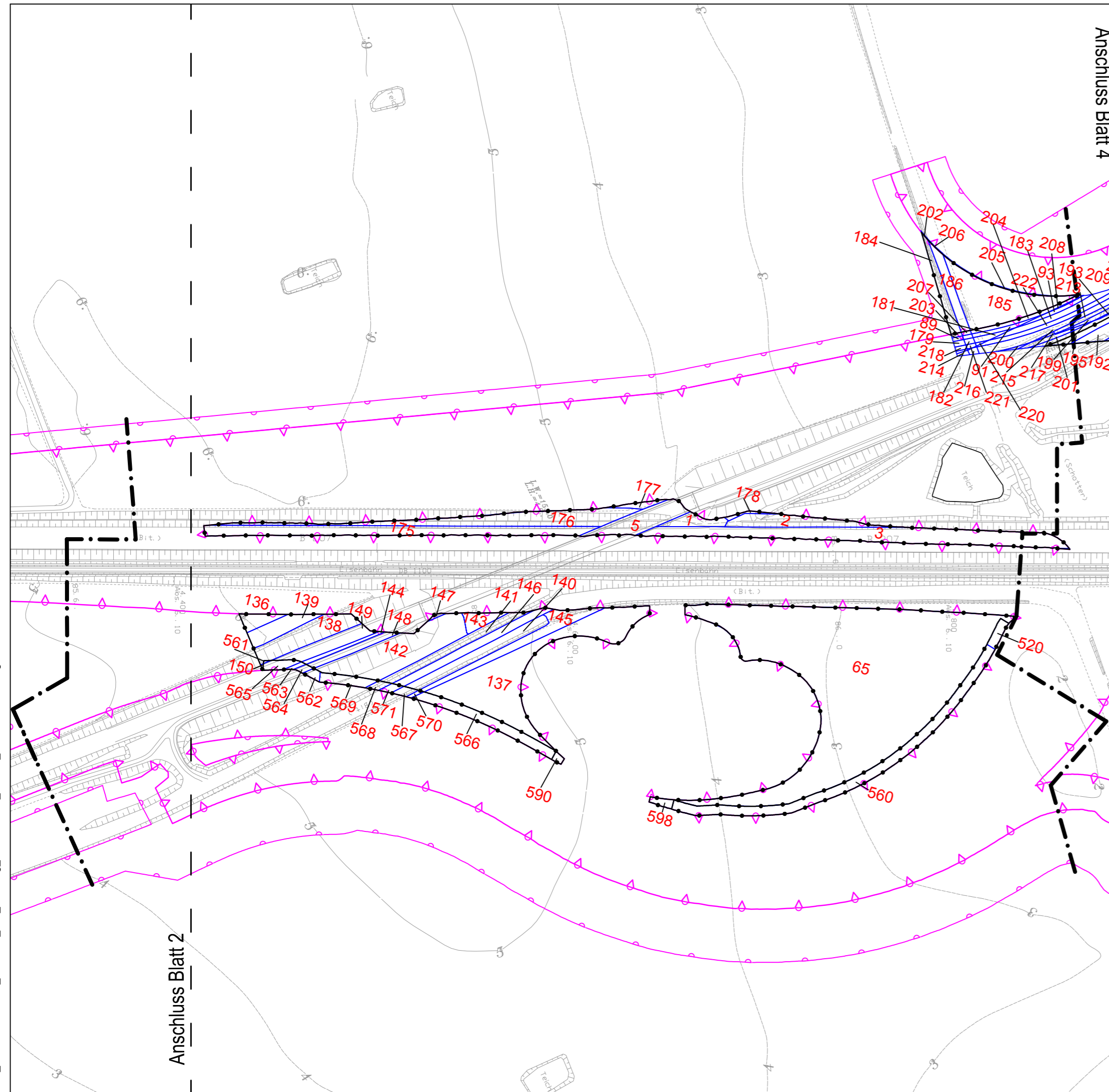
gez. Claus Dynesen, 03.06.2016      gez. Torsten Conradt, 03.06.2016

Datum	Bearb./Gez.	Gepr.	Freig.	Träger Gondesen Partner Landschafts- architekten BDLA
01.10.2013	AP/KS	gez. C. Gondesen	SKO/BHI	
Projekt Nr.	Maßstab	Format	Rev. Datum	
1227	1:2.000	97,5 x 58,4		

Flächennachweis Festland Kompensation	Bau-km (Bahn)	7+500 - 8+000
Fehmarn	Bau-km (Straße)	7+500 - 8+000
	Plan-Nr.	3      Index 1

### Zeichenerklärung

- Bilanzierungsfläche mit Flächen-ID
- Eingriffszone des Vorhabens
- baubedingte Beeinträchtigung
- Abgrenzung der Kompensationsfläche



Kartengrundlage	
Koordinatensystem: ETRS89 UTM32N	Deutschland (Katasterdaten © GeoBasis-DE/ILVermGeo SH)

T:\02\_PROJEKTE\1227\_Fehmarn\_Belt\_Querung\_UVS\CAD\10\_LBP\12\_2Maßnahmen.dwg Blatt2