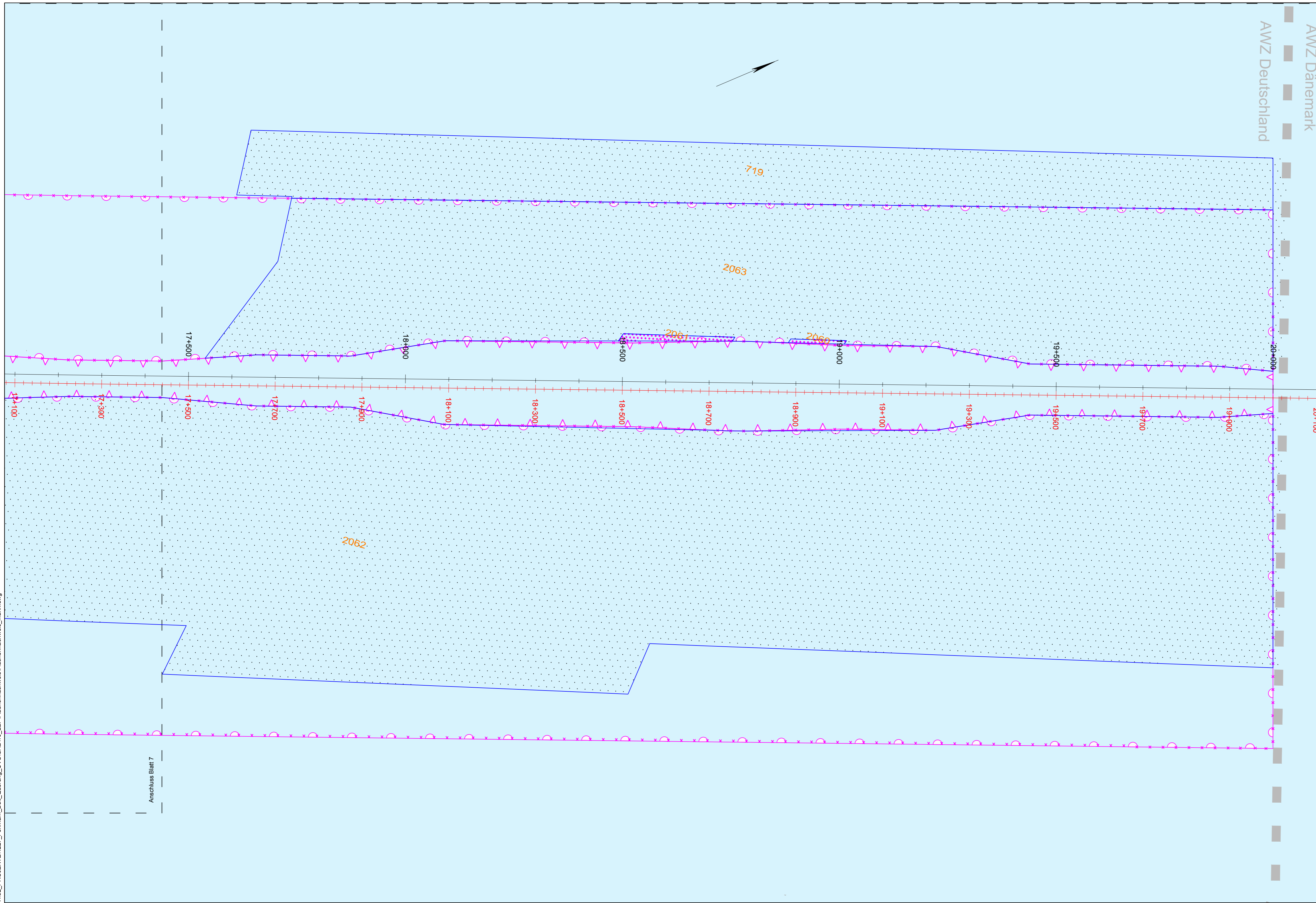


T:\02_PROJEKTE\1227_Fehmarn_Belt_Querung_LUV\CAD\10_LBP\Flächennachweis\Flächennachweis_marin.dwg



Zeichenerklärung

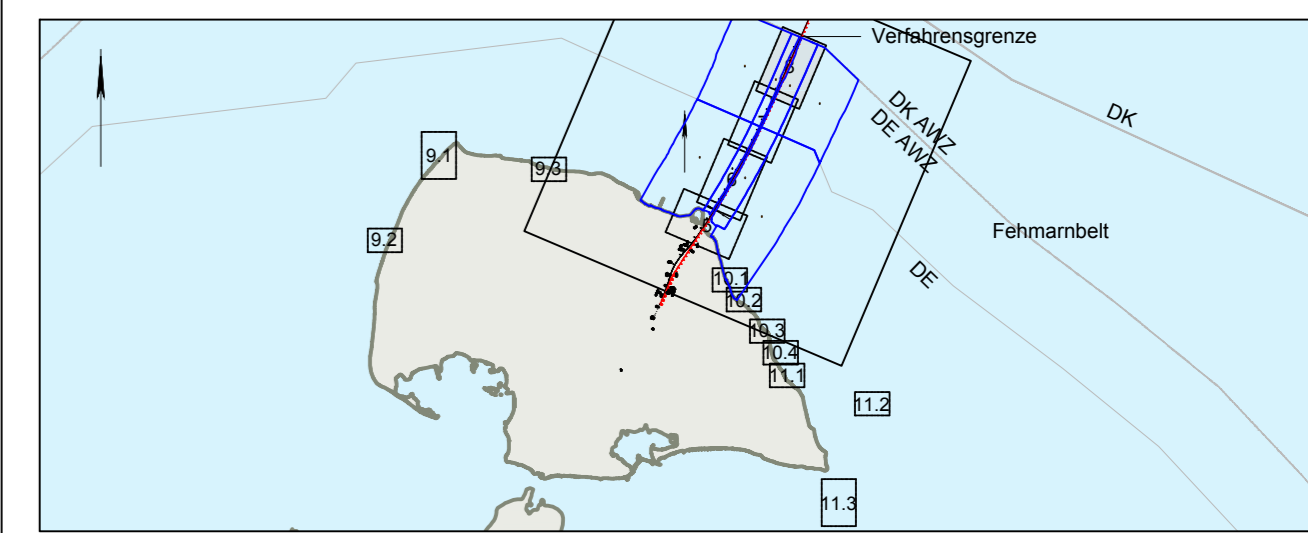
	Bilanzierungsfläche mit Flächen-ID
	Eingriffsgrenze des Vorhabens (anlagebedingt)
	baubedingte Flächeninanspruchnahme (temporäres Baufeld) innerhalb der Ankerzone (ausgehend vom Tunnelgraben) auf 97,5 % der Fläche Beeinträchtigung
	Wirkzone 1 (hohe Beeinträchtigung)
	Wirkzone 2 (mittlere Beeinträchtigung)
	Bau-Kilometer (Straße, Bahn)
	Grenze der Ausschließlichen Wirtschaftszone (AWZ)
	Grenze der nationalen Hoheitsgewässer Deutschlands und Dänemarks

Kartengrundlage

Koordinatensystem: WGS1984 UTM32N	Deutschland (Digitale Top. Karte 1:25.000 Genehmigung des Landesvermessungsamtes Schleswig-Holstein vom 12.01.2009 Auftragsnummer: S 20109)
--------------------------------------	---

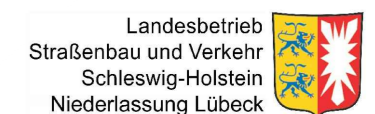
Flächennachweis zu Anlage 12 der Planfeststellungsunterlagen
marin Blatt 8

DECKBLATT



Index	Datum	Bearb./Gez.	Gepr.	Freig.	Art der Änderung
1	05.04.2016	KS	PST	CGO	neue Bilanzierung

Fehmarnbelt Fixed Link Feste Fehmarnbeltquerung



gez. Claus Dynesen, 03.06.2016 gez. Torsten Conradt, 03.06.2016

Datum	Bearb./Gez.	Gepr.	Freig.	Trüper Gonsden Partner Landschaftsarchitekten BDIA
01.10.2013	AP/KS	gez. C. Gonsden	SKO/BHI	
Projekt Nr.	Maßstab	Format	Rev. Datum	
1227	1:5.000	822,8 x 425,4		

Flächennachweis marin	Bau-km (Bahn)	17+080 - 20+110
Beeinträchtigung	Bau-km (Straße)	17+080 - 20+110
- benthische Habitate -	Plan-Nr.	8 Index 1