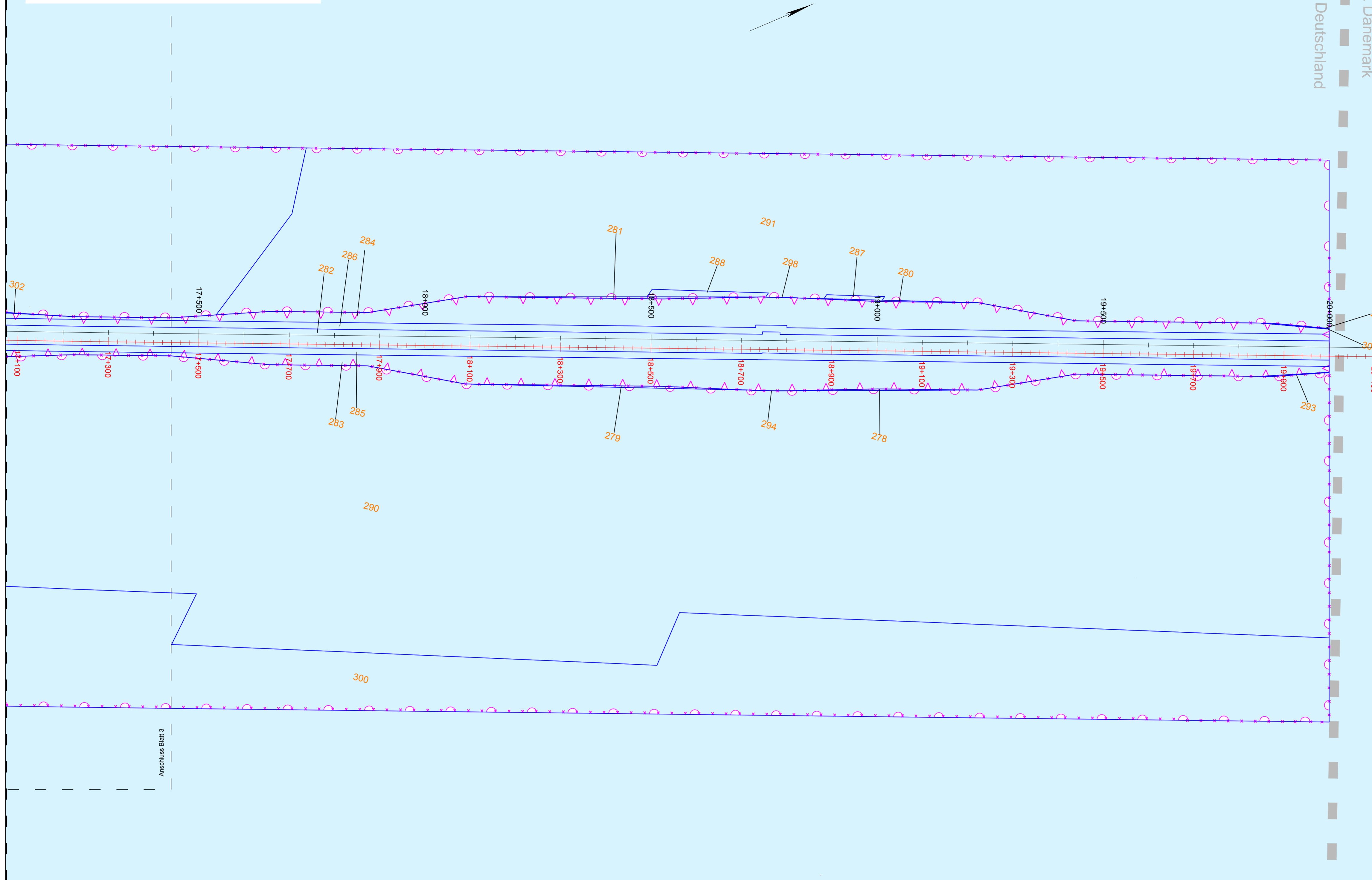
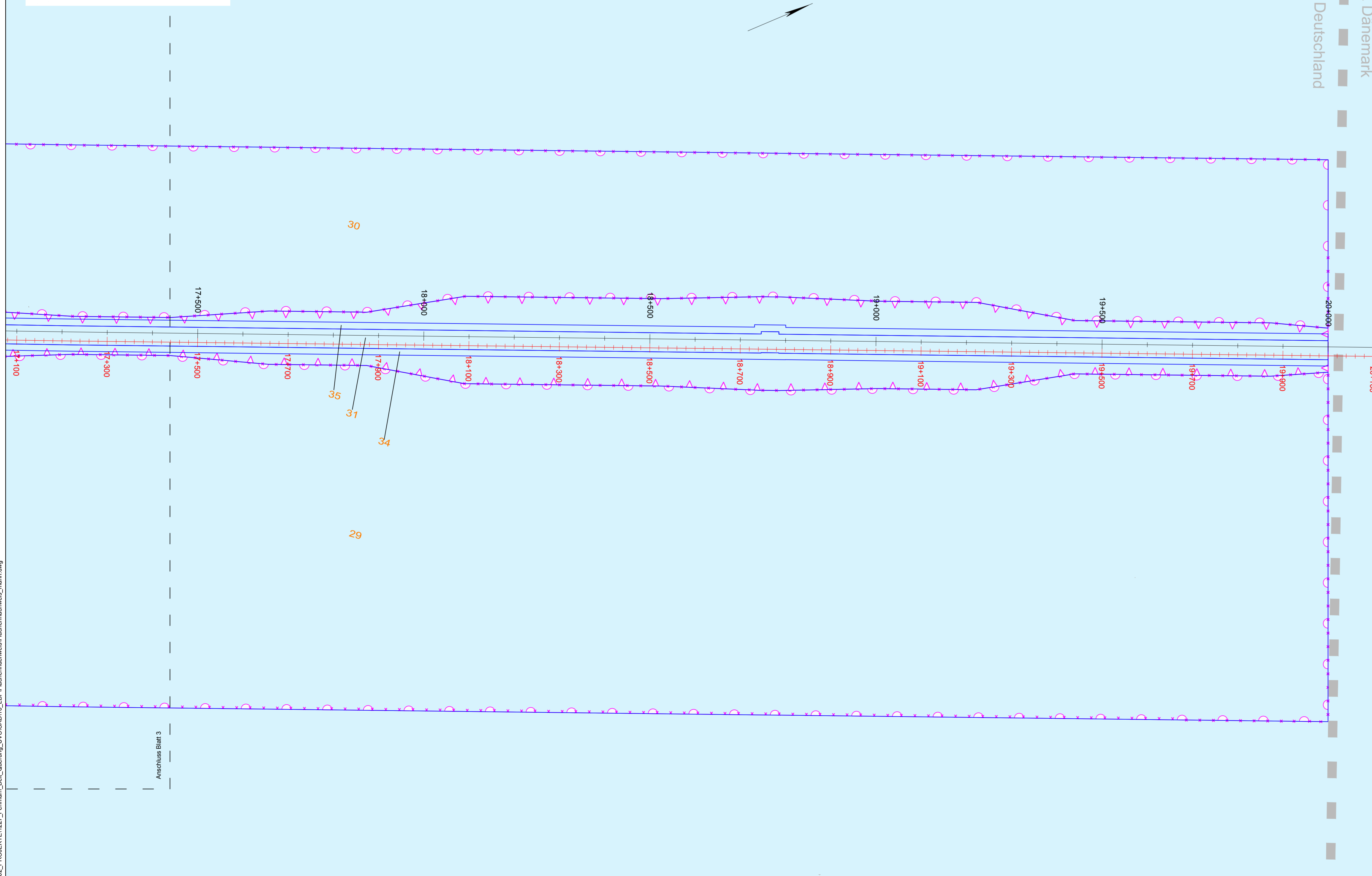


Benthische Habitate



Meeresboden

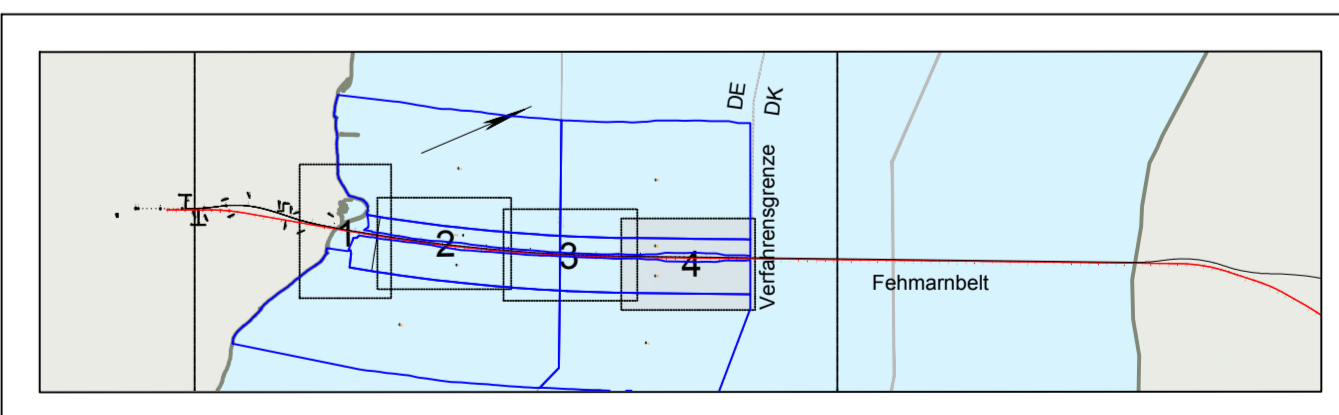


- Zeichenerklärung**
- Bilanzierungsfläche mit Flächen-ID
 - Eingriffsgrenze des Vorhabens (anlagebedingt)
 - baubedingte Flächeninanspruchnahme (temporäres Baufeld)
 - innerhalb der Ankerzone (ausgehend vom Tunnelgraben) auf 2,5 % der Fläche Verlust
 - Bau-Kilometer (Straße, Bahn)
 - Grenze der Ausschließlichen Wirtschaftszone (AWZ)
 - Grenze der nationalen Hoheitsgewässer Deutschlands und Dänemarks

Kartengrundlage	
Koordinatensystem: WGS1984 UTM32N	Deutschland (Digitale Top Karte 1:25.000 Genehmigung des Landesvermessungsamtes Schleswig-Holstein vom 12.01.2009 Auftragsnummer: 5/2009)

Flächennachweis zu Anlage 12 der Planfeststellungsunterlagen
marin Blatt 4

DECKBLATT



Index	Datum	Bearb./Gez.	Gepr.	Freig.	Art der Änderung
1	05.04.2016	KS	PST	CGO	neue Bilanzierung

Fehmarnbelt Fixed Link Feste Fehmarnbeltquerung



gez. Claus Dyksen, 03.06.2016, gez. Torsten Conradt, 03.06.2016

Datum	Bearb./Gez.	Gepr.	Freig.	TGP Träger Gondesen Partner Landschafts- architekten BDLA
01.10.2013	APIKS	gez. C. Gondesen	SKO/BHI	
Projekt Nr.	Maßstab	Format	Rev. Datum	
1227	1:5.000	822,8 x 845,3		

Flächennachweis marin Bau-km (Bahn) 17+080 - 20+110
Verlust Bau-km (Straße) 17+080 - 20+110
- Benth. Habitate, Meeresboden - Plan-Nr. 4 Index 1

T:\02_PROJEKTE\1227_Femern_Belt_Cheerung_LWS\CAD\10_LBP\Flachennachweis\Flachennachweis_marin.dwg