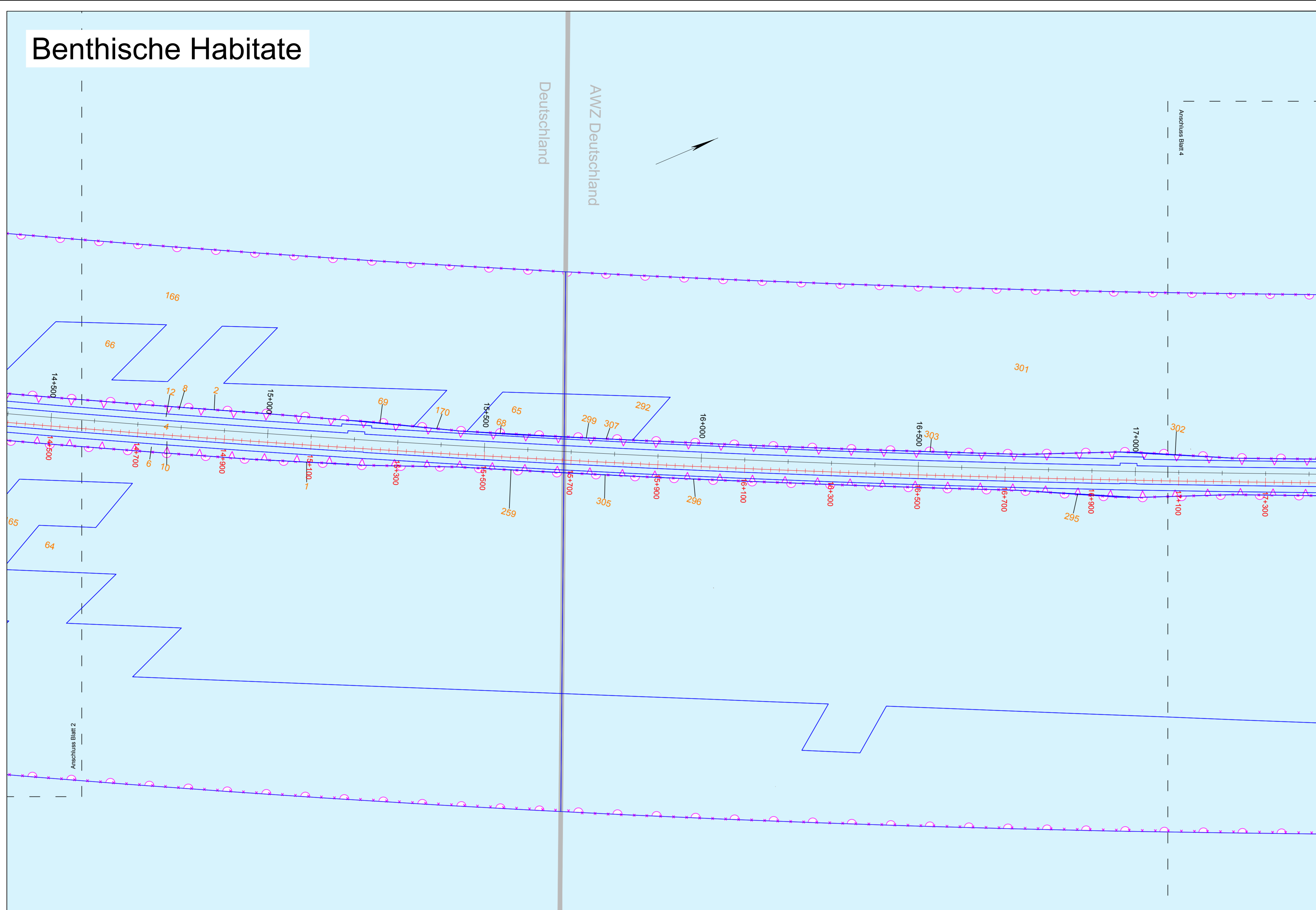



Benthische Habitate



Zeichenerklärung

- 5 Bilanzierungsfläche mit Flächen-ID
- X Eingriffsgrenze des Vorhabens (anlagebedingt)
- ~ baubedingte Flächeninanspruchnahme (temporäres Baufeld)
- innerhalb der Ankerzone (ausgehend vom Tunnelgraben) auf 2,5 % der Fläche Verlust
- + Bau-Kilometer (Straße, Bahn)
- Grenze der Ausschließlichen Wirtschaftszone (AWZ)
- Grenze der nationalen Hoheitsgewässer Deutschlands und Dänemarks

Meeresboden

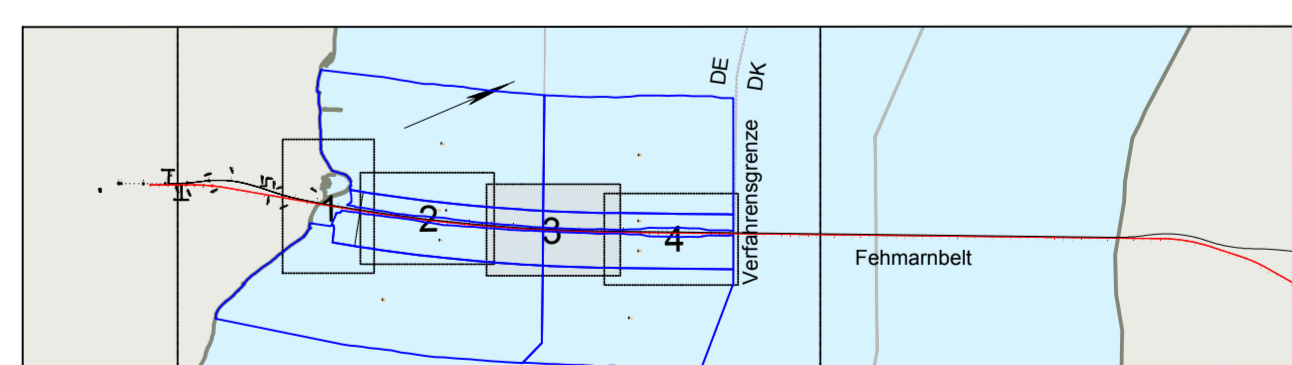


Kartengrundlage

Koordinatensystem: WGS1984 UTM32N
 Deutschland (Digitale Top Karte 1:25.000 Genehmigung des Landesvermessungsamtes Schleswig-Holstein vom 12.01.2009 Auftragsnummer: S 2009)

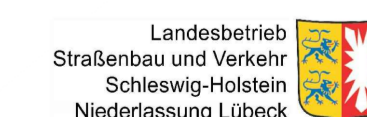
Flächennachweis zu Anlage 12 der Planfeststellungsunterlagen
 marin Blatt 3

DECKBLATT



Index	Datum	Bearb./Gez.	Gepr.	Freig.	Art der Änderung
1	05.04.2016	KS	PST	CGO	neue Bilanzierung

Fehmarnbelt Fixed Link Feste Fehmarnbeltquerung



gez. Claus Dybesen, 03.06.2016, gez. Torsten Conradt, 03.06.2016

Datum	Bearb./Gez.	Gepr.	Freig.	Träger
01.10.2013	APIKS	gez. C. Gondesen	SKO/BHI	TGP
Projekt Nr.	Maßstab	Format	Rev. Datum	Partner
1227	1:5.000	822,8 x 845,3		Landschaftsarchitekten
				BDLA

Flächennachweis marin Bau-km (Bahn) 14+390 - 17+440
 Verlust Bau-km (Straße) 14+390 - 14+440
 - Benth. Habitate, Meeresboden - Plan-Nr. 3 Index 1