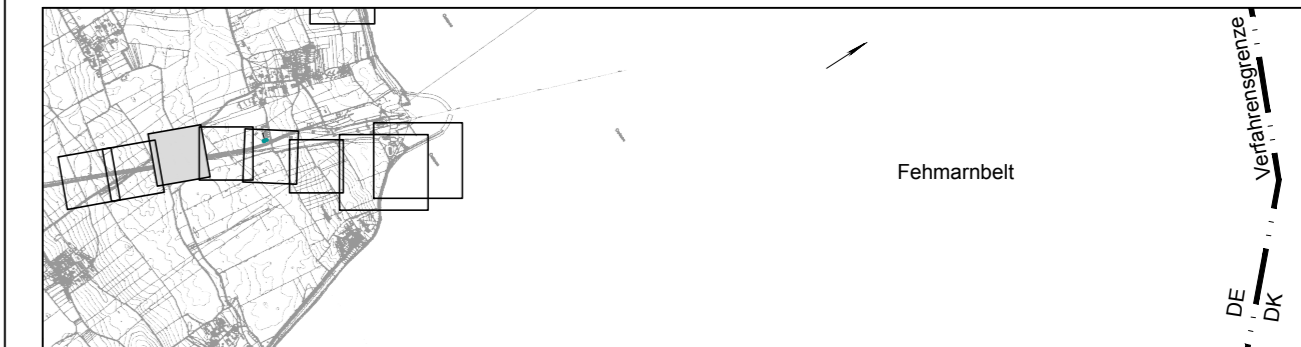
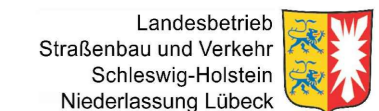


DECKBLATT




Index	Datum	Bearb./Gez.	Gepr.	Freig.	Art der Änderung
1	05.04.2016	KS	PST	CGO	neue Bilanzierung

Fehmarnbelt Fixed Link Feste Fehmarnbeltquerung







gez. Claus Dvnesen, 03.06.2016 gez. Torsten Conradt, 03.06.2016

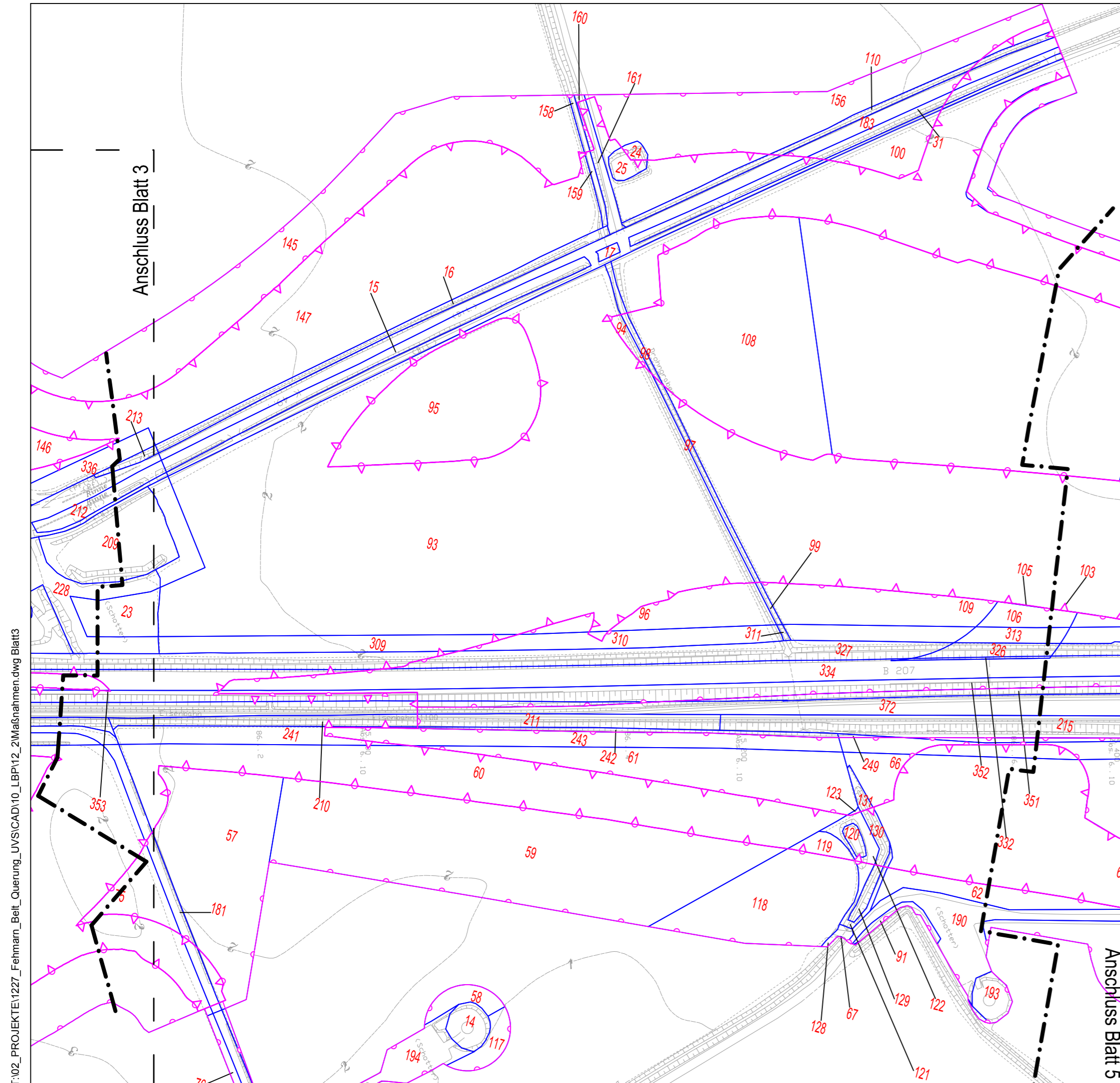
Datum	Bearb./Gez.	Gepr.	Freig.	 Träger Gondesen Partner Landschafts- architekten BDLA
01.10.2013	AP/KS	gez. C. Gondesen	SKO/BHI	
Projekt Nr.	Maßstab	Format	Rev. Datum	
1227	1:2.000	97,5 x 58,4		

Flächennachweis Festland		
Eingriff	Bau-km (Bahn)	8+000 - 8+500
Fehmarn	Bau-km (Straße)	8+000 - 8+500
	Plan-Nr.	4 Index 1

Zeichenerklärung

-  Bilanzierungsfläche mit Flächen-ID
-  Eingriffszone des Vorhabens
-  baubedingte Beeinträchtigung
-  Wirkzone

Kartengrundlage	
Koordinatensystem: ETRS89 UTM32N	Deutschland (Katasterdaten © GeoBasis-DE/LVermGeo SH)



T:\02_PROJEKTE\1227_Fehmarn_Belt_Querung_UVS\CAD\10_LBP\12_2Maßnahmen.dwg Blatt3