



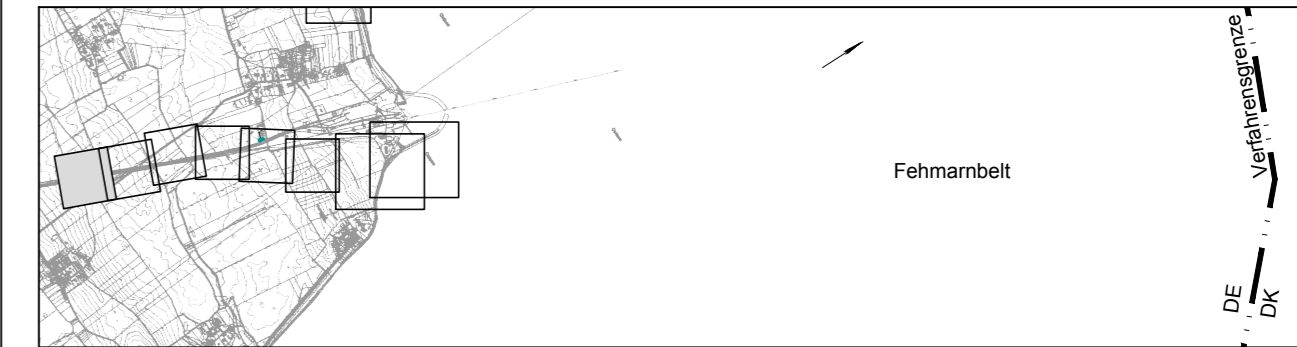
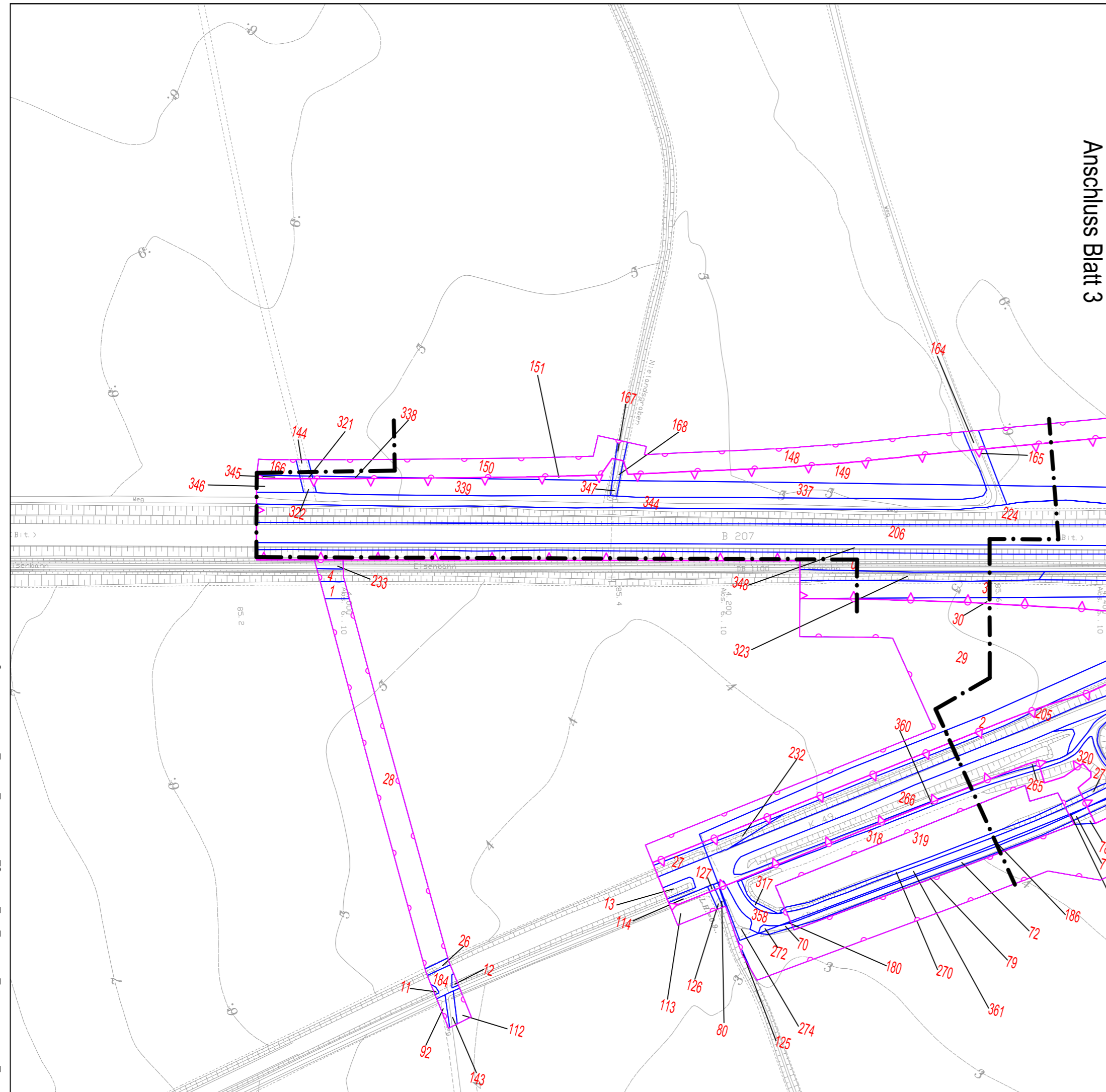


DECKBLATT

Anschluss Blatt 3

Zeichenerklärung

-  Bilanzierungsfläche mit Flächen-ID
-  Eingriffszone des Vorhabens
-  baubedingte Beeinträchtigung
-  Wirkzone




Index	Datum	Bearb./Gez.	Gepr.	Freig.	Art der Änderung
1	05.04.2016	KS	PST	CGO	neue Bilanzierung

Fehmarnbelt Fixed Link Feste Fehmarnbeltquerung



Landesbetrieb
Straßenbau und Verkehr
Schleswig-Holstein
Niederlassung Lübeck

gez. Claus Dynesen, 03.06.2016 gez. Torsten Conradt, 03.06.2016

Datum	Bearb./Gez.	Gepr.	Freig.	 Träger Gondesen Partner Landschafts- architekten BDLA
01.10.2013	AP/KS	gez. C. Gondesen	SKO/BHI	
Projekt Nr.	Maßstab	Format	Rev. Datum	
1227	1:2.000	97,5 x 58,4		

Flächennachweis Festland	Bau-km (Bahn)	7+400 - 7+500
Eingriff	Bau-km (Straße)	7+080 - 7+500
Fehmarn	Plan-Nr.	2
	Index	1

Kartengrundlage	
Koordinatensystem: ETRS89 UTM32N	Deutschland (Katasterdaten © GeoBasis-DE/LVermGeo SH)

T:\02_PROJEKTE\1227_Fehmarn_Belt_Querung_UVS\CAD\10_LBP\12_2\Maßnahmen.dwg Blatt1