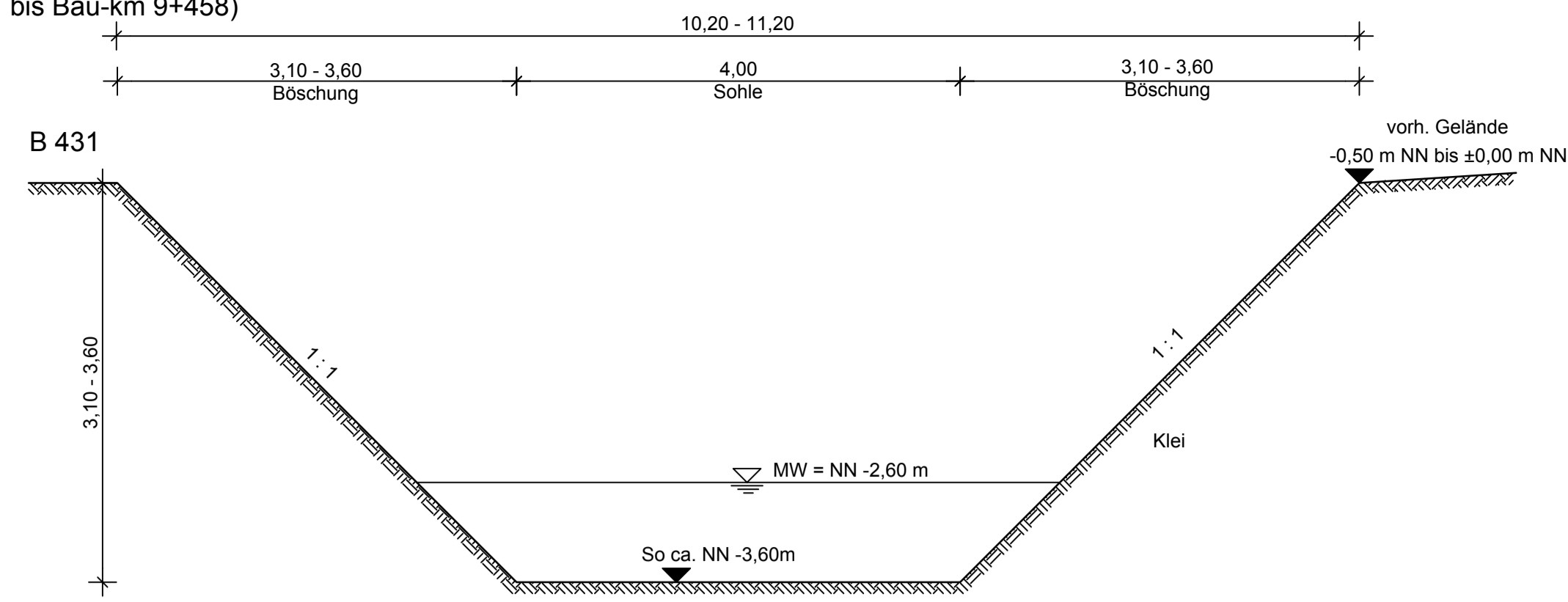
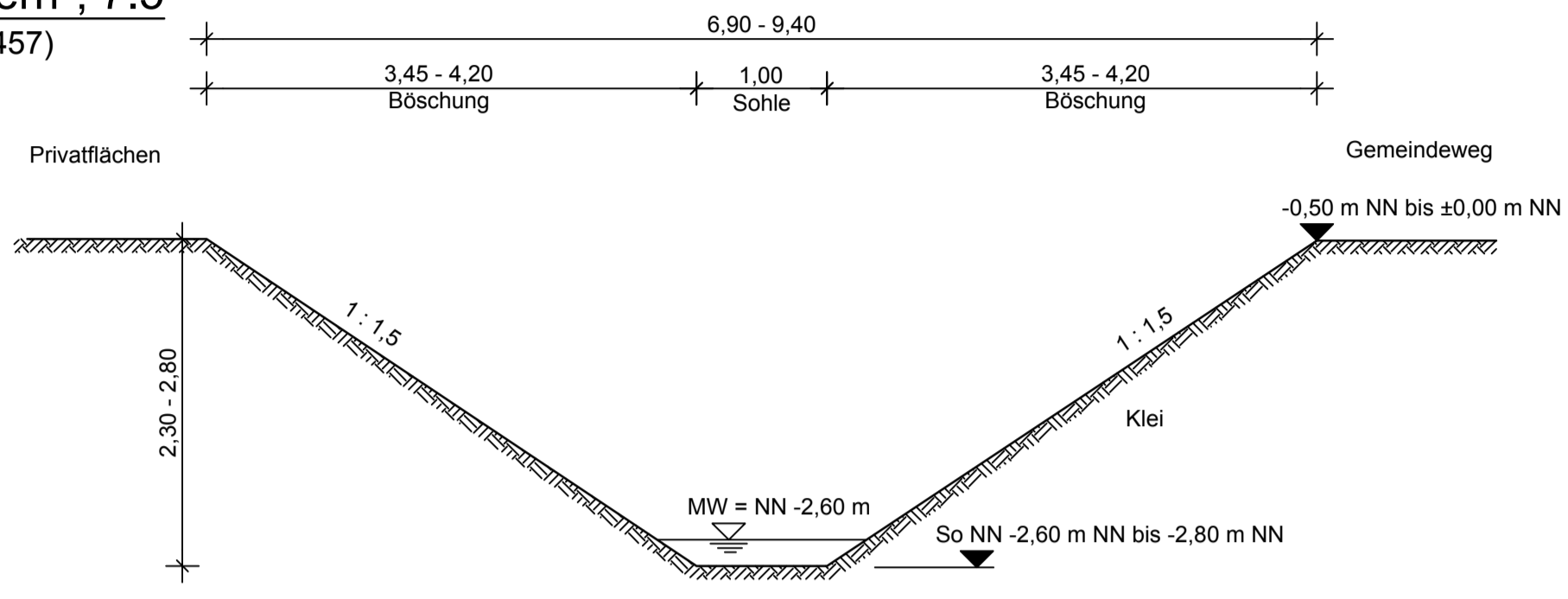


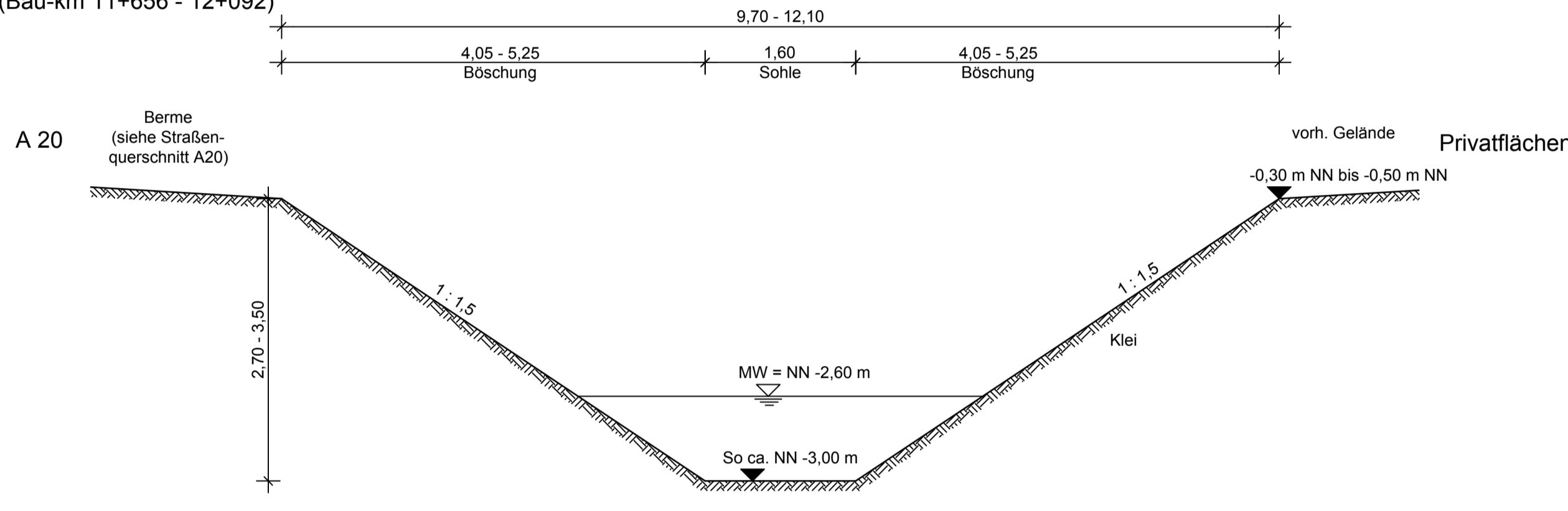
**Teilverlegung**  
**"Mittelfelder Wettern", 7.1**  
 (Bau-km 9+401 bis Bau-km 9+458)



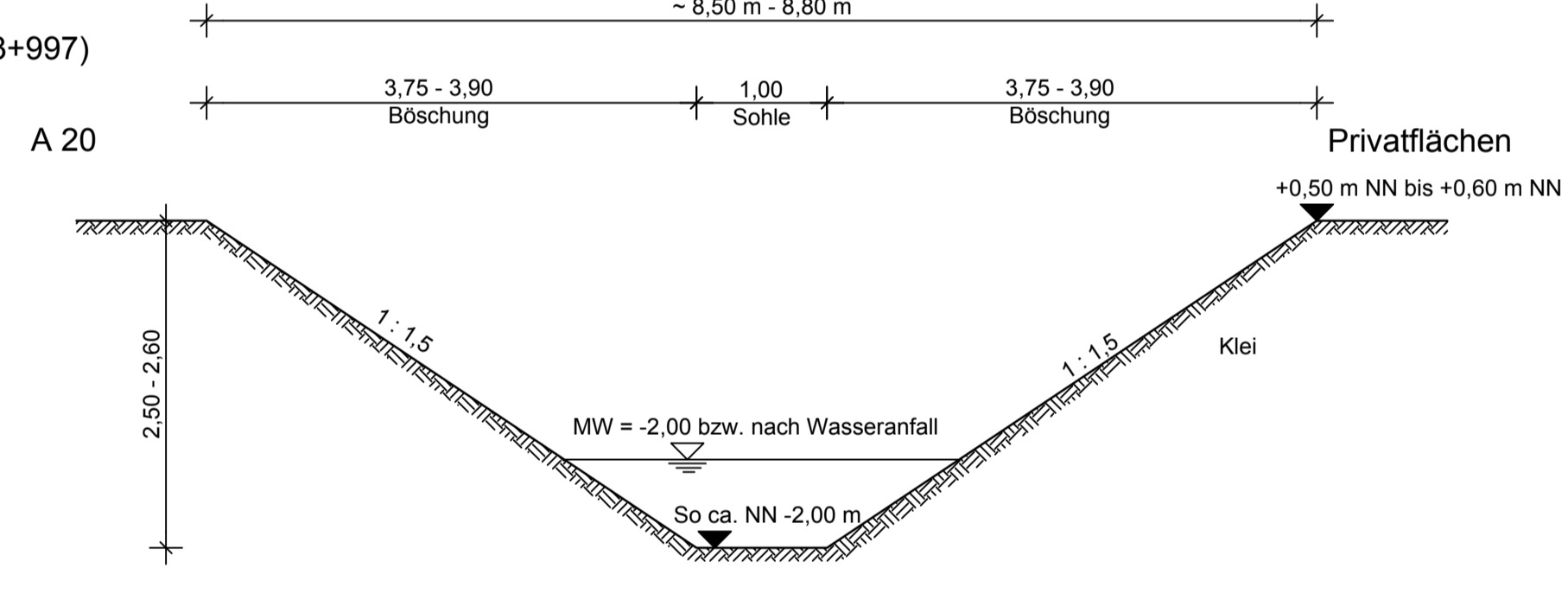
**Teilverlegung**  
**"Strohdeichwettern", 7.5**  
 (Bau-km 9+362 bis 9+457)



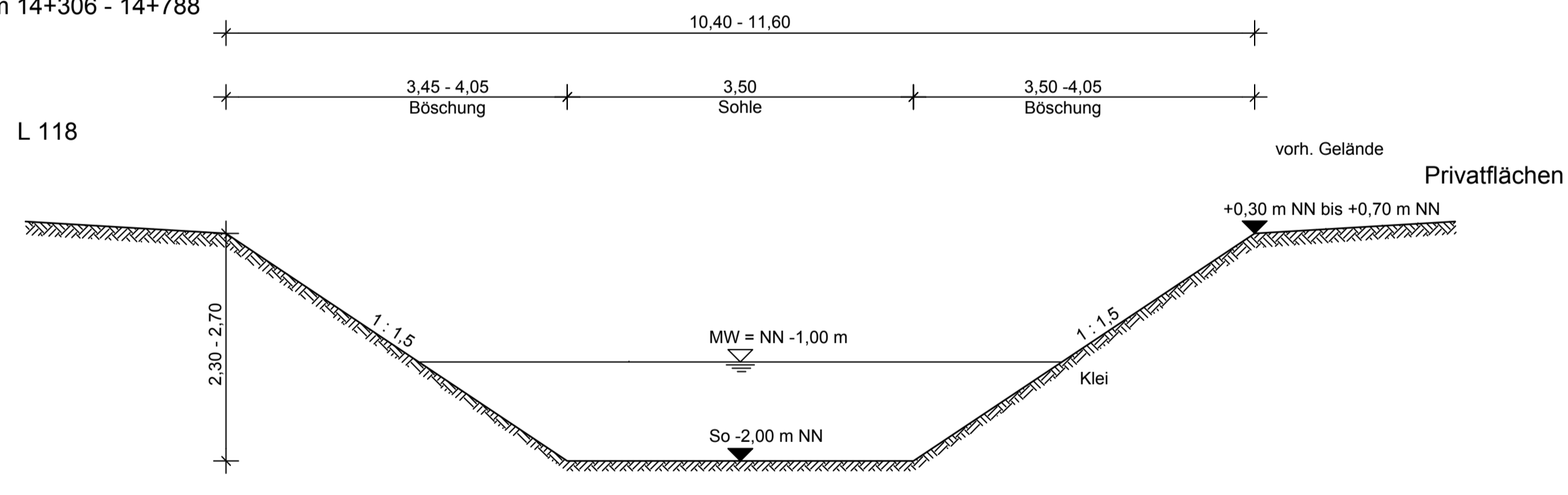
**Verlegung**  
**"Kamerlander Deichwettern", 7.4**  
 (Bau-km 11+656 - 12+092)



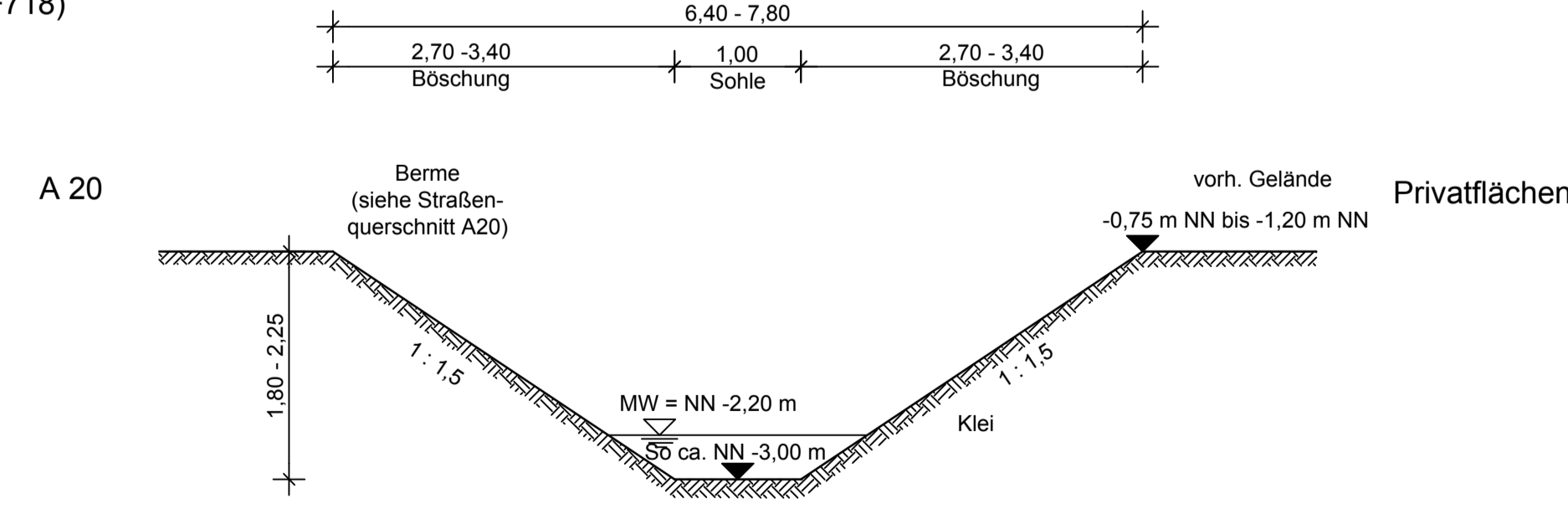
**Verlegung**  
**"Sandritt", 5.1**  
 (Bau-km 13+918 bis 13+997)



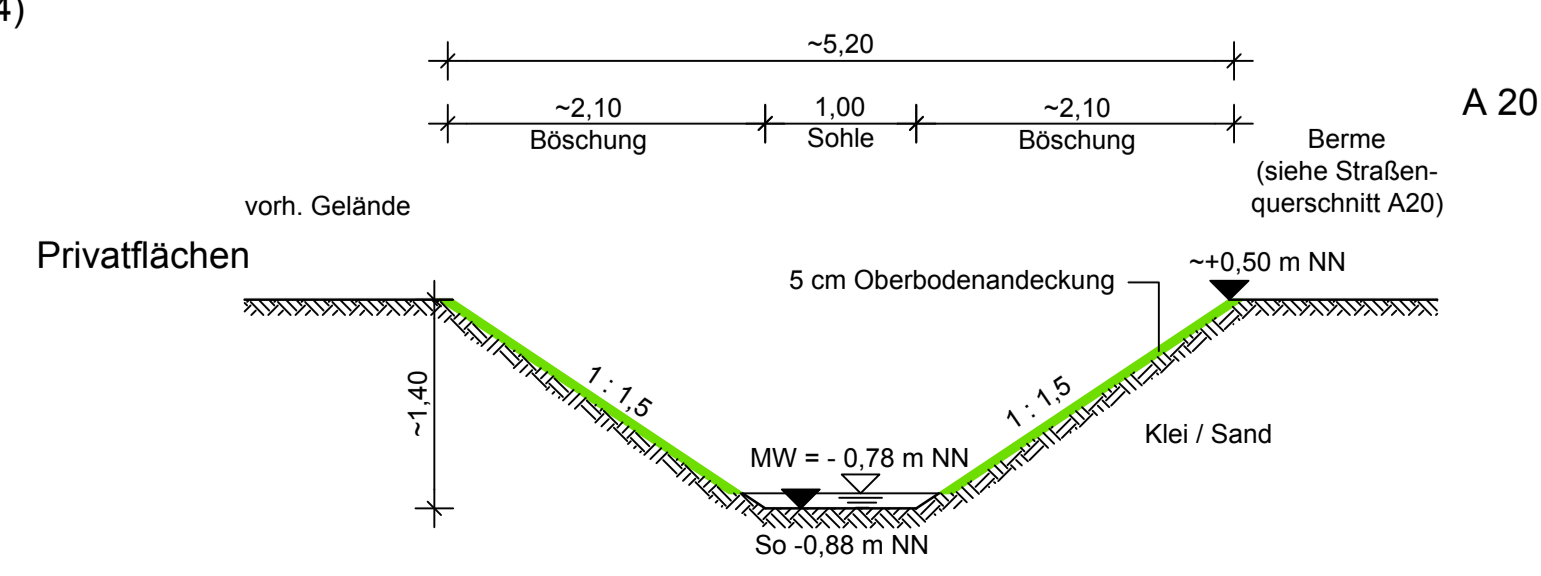
**Verlegung**  
**"Wohldgraben", 1.5**  
 (Bau-km 14+306 - 14+788)



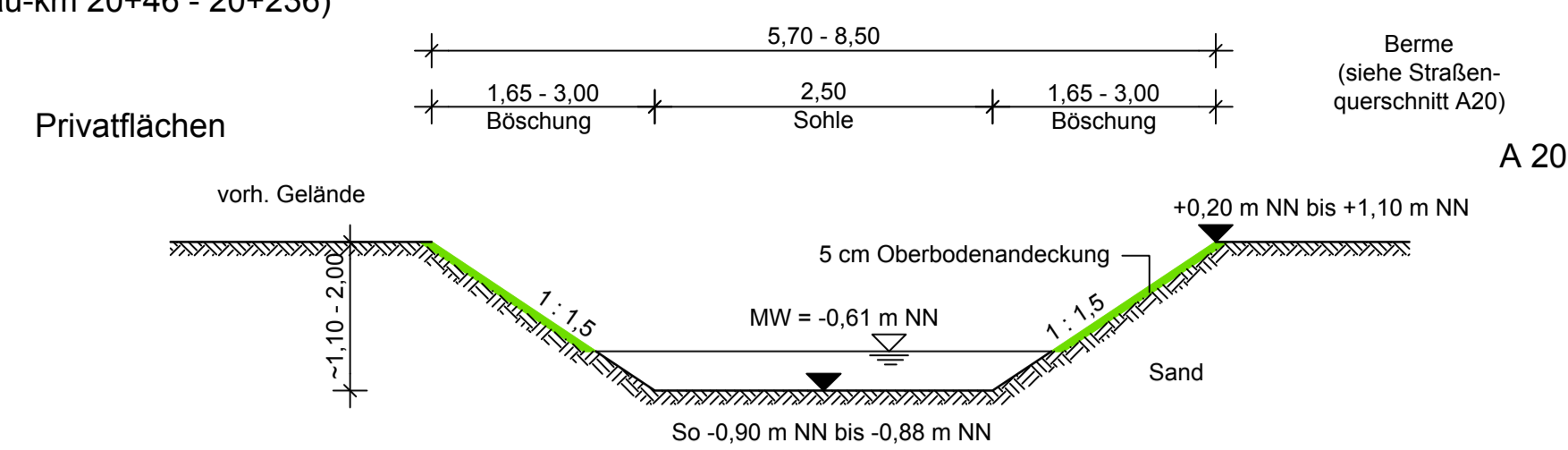
**Verlegung**  
**"Schlickwettern", 8.7**  
 (Bau-km 18+568 - 18+718)



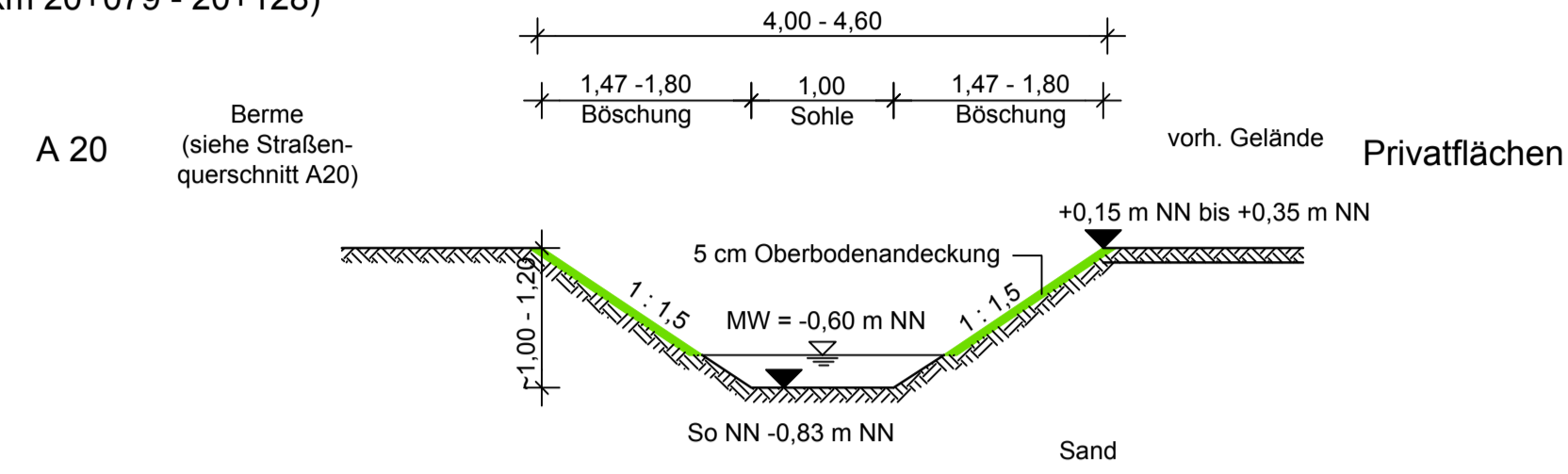
**Verlegung**  
**"Vorfluter Hellpott", 1.6.1**  
 (Bau-km 19+970 - 20+044)



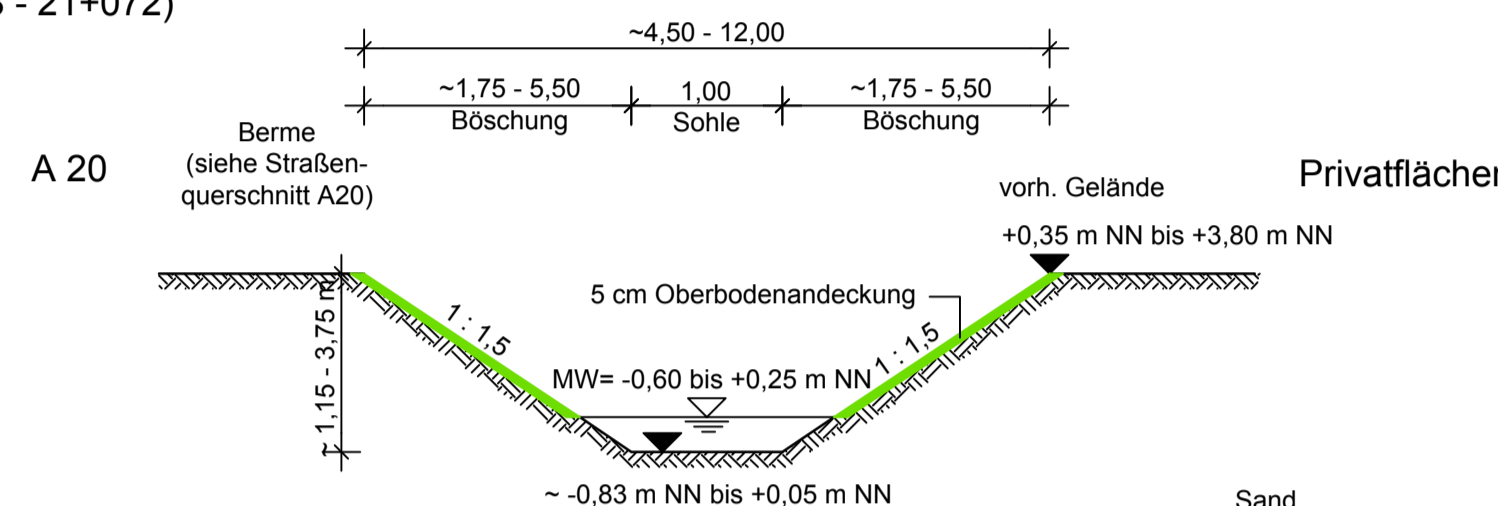
**Verlegung**  
**"Horstgraben", 1.6**  
 (Bau-km 20+46 - 20+236)



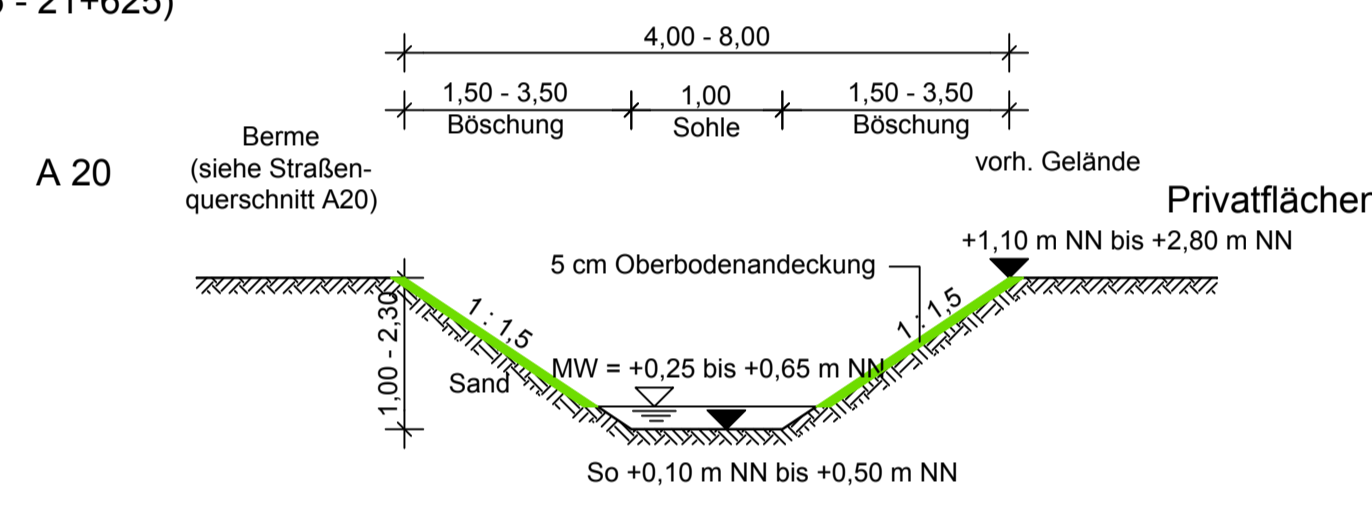
**Verlegung**  
**"Eichenhofgraben", 9.5**  
 (Bau-km 20+079 - 20+128)



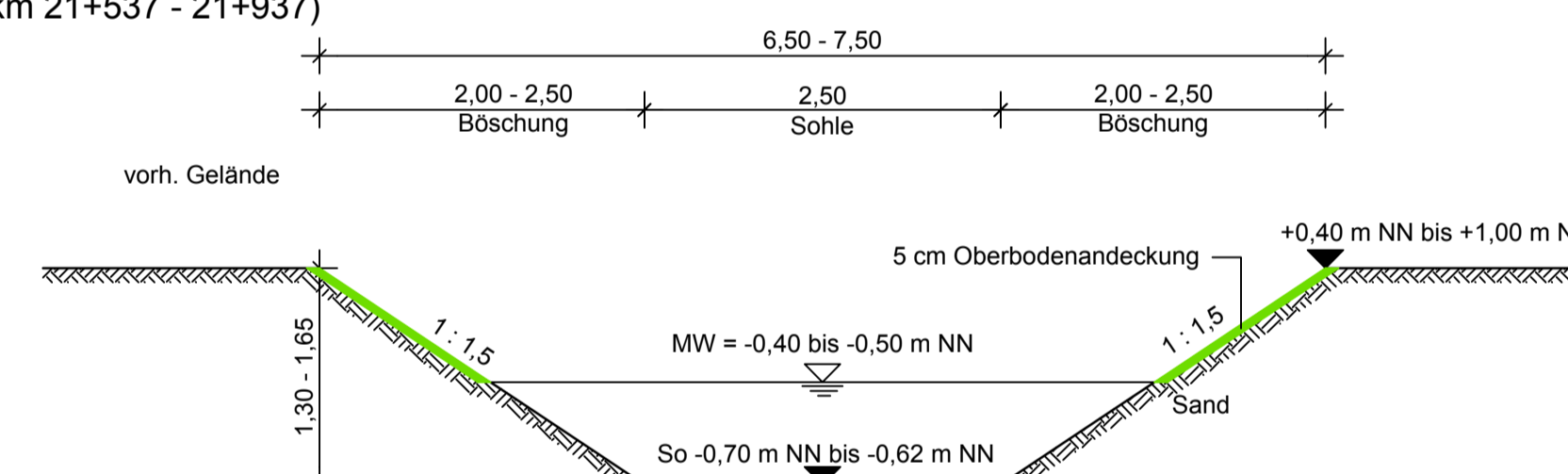
**Verlegung**  
**"Vorfluter 9.6"**  
 (Bau-km 20+128 - 21+072)



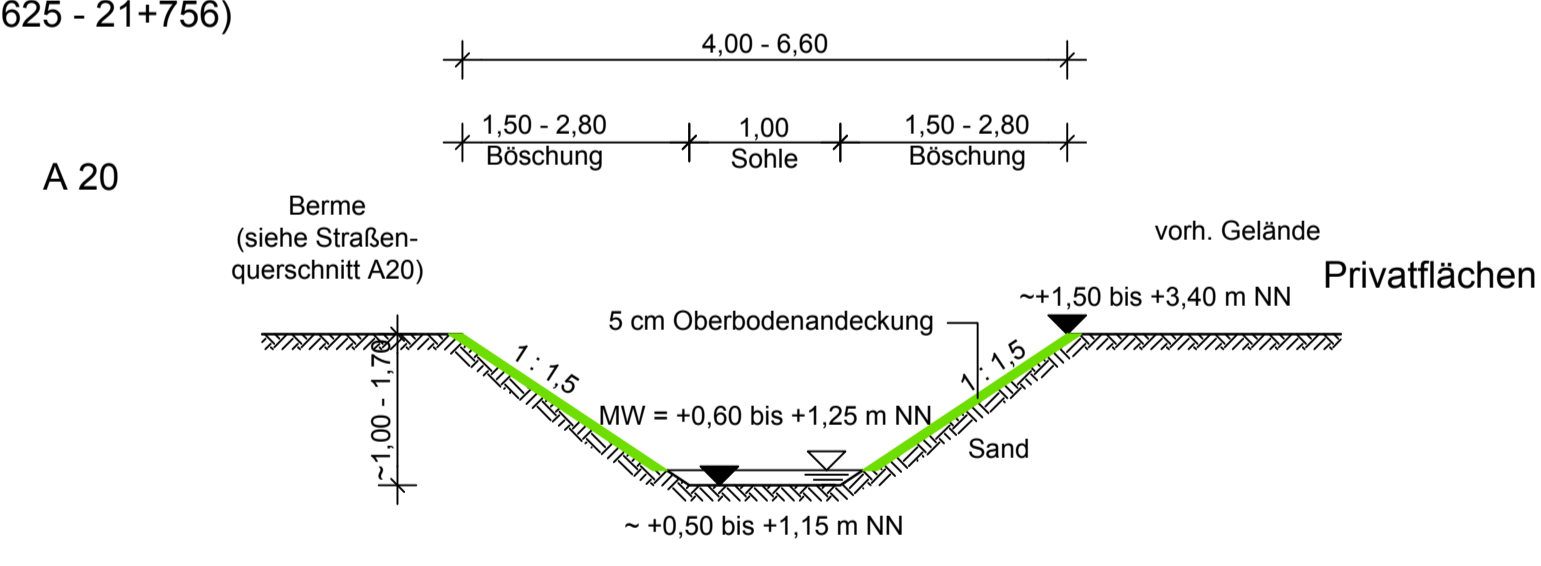
**Verlegung**  
**"Vorfluter 9.6.1"**  
 (Bau-km 21+106 - 21+625)



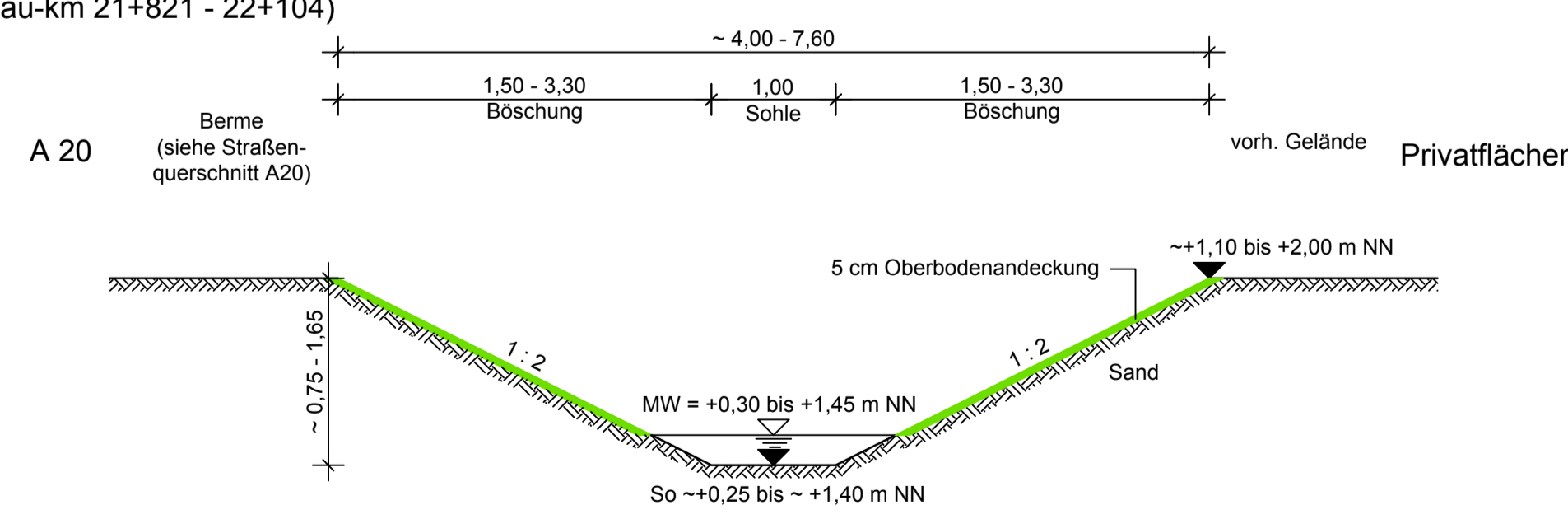
**Verlegung**  
**"Horstgraben, 1.6"**  
 (Bau-km 21+537 - 21+937)



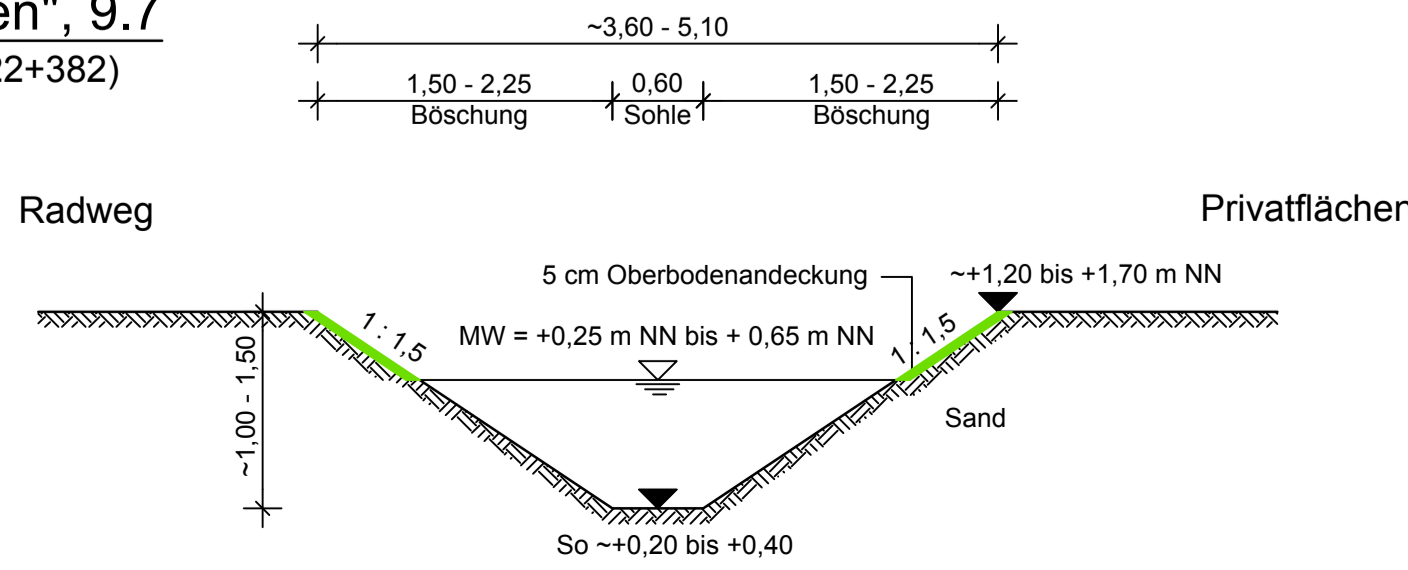
**Verlegung**  
**"Vorfluter an BAB", 9.6.2**  
 (Bau-km 21+625 - 21+756)



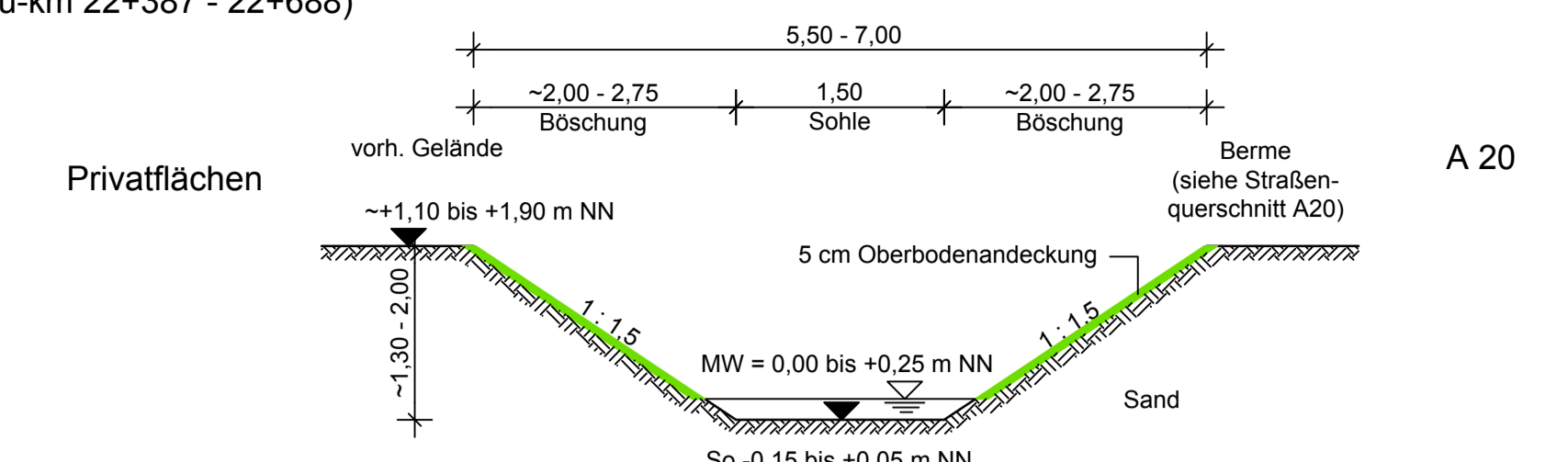
**Verlegung**  
**"Vorfluter an BAB", 9.6.3**  
 (Bau-km 21+821 - 22+104)



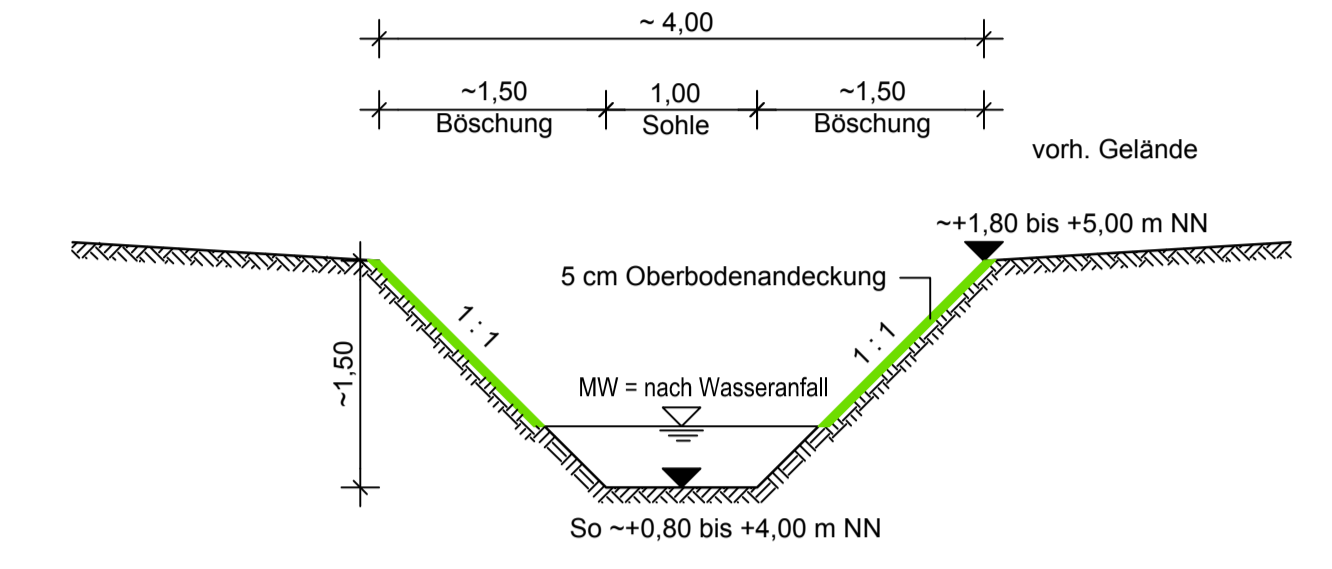
**Verlegung**  
**"Tarnfortgraben", 9.7**  
 (Bau-km 22+111 - 22+382)



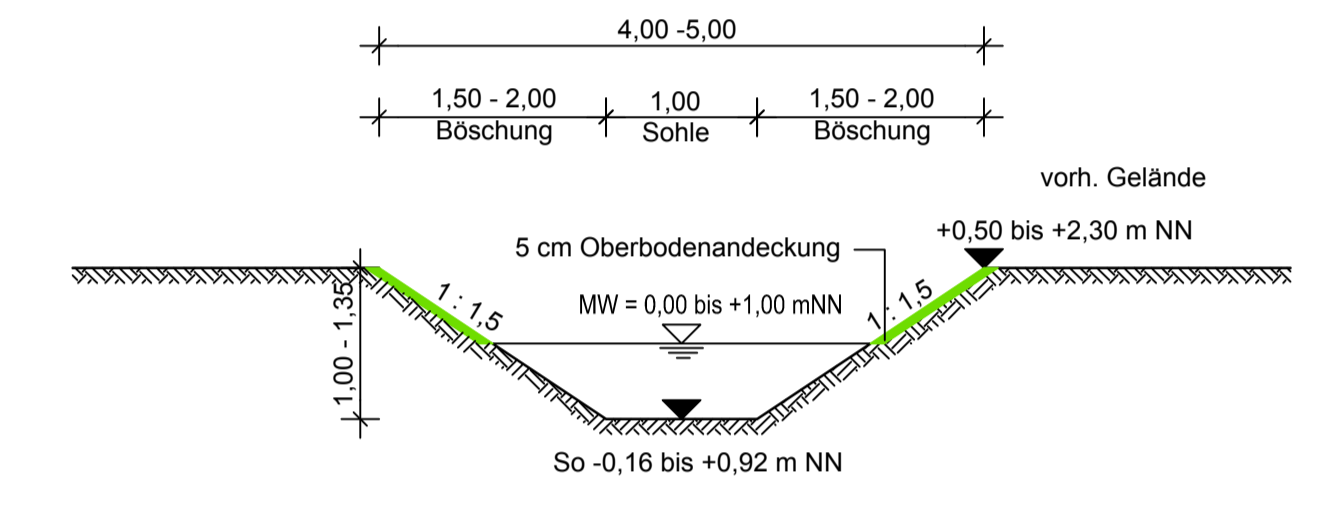
**Verlegung**  
**"Horstgraben", 1.6**  
 (Bau-km 22+387 - 22+688)



**Gewässerquerschnitt**  
**"Vorfluter Hohenfelde", 9.1**  
 (Sandentnahmestelle 2)



**Gewässerquerschnitt**  
**"Vorfluter", 9.1.1**  
 (Bau-km 33+251 - 33+814)



**Hinweis:**  
 5 cm Oberboden-Abdeckung entfällt,  
 wenn kein sandiger Boden ansteht!

Nr.	Art der Änderung	Datum	Name
5	Ergänzung Oberboden	02/2018	MAJ/PB
4	Gewässerquerschnitte überarbeitet	12/2017	MAJ/MFRE
3	Bau-km angepasst und Gewässerquerschnitte überarbeitet	11/2017	MAJ/MFRE
2	Bau-km angepasst und Gewässerquerschnitte überarbeitet	03/2015	MAJ/AWI
1	Gewässerquerschnitte überarbeitet	01/2013	MAJ

bearbeitet	Datum	Name
bearbeitet	06/2020	MAJ
gezeichnet	06/2020	JMA
geprüft	26.06.2020	gez. i.V. Smidt

# Deckblatt

bearbeitet	Datum	Zeichen
bearbeitet	06/2020	Prjpnov
gezeichnet	06/2020	Roth

Strasse	von NK	nach NK	Bau-km	Datum	Name
A20	2222112	0,563 km	7+415 - 22+650		
	2123027	+ 0,926 km			

A20 - Nord-West-Umfahrung Hamburg	Blatt Nr.	Reg.-Nr.	Unterlage Nr.
abschnitt B431 bis A23	11/2007	Sperber	

aufgestellt: Berlin, den 29.06.2020	gez. i.A. Dr.-Ing. Zierke
DEGES Deutsche Einheit Fernstraßenplanungs- und Bau GmbH	
Planfeststellungsunterlage vom 16.11.2007	Anlage : 13.7 Blatt : 2
Grundplan hergestellt:	Ergänzungen: