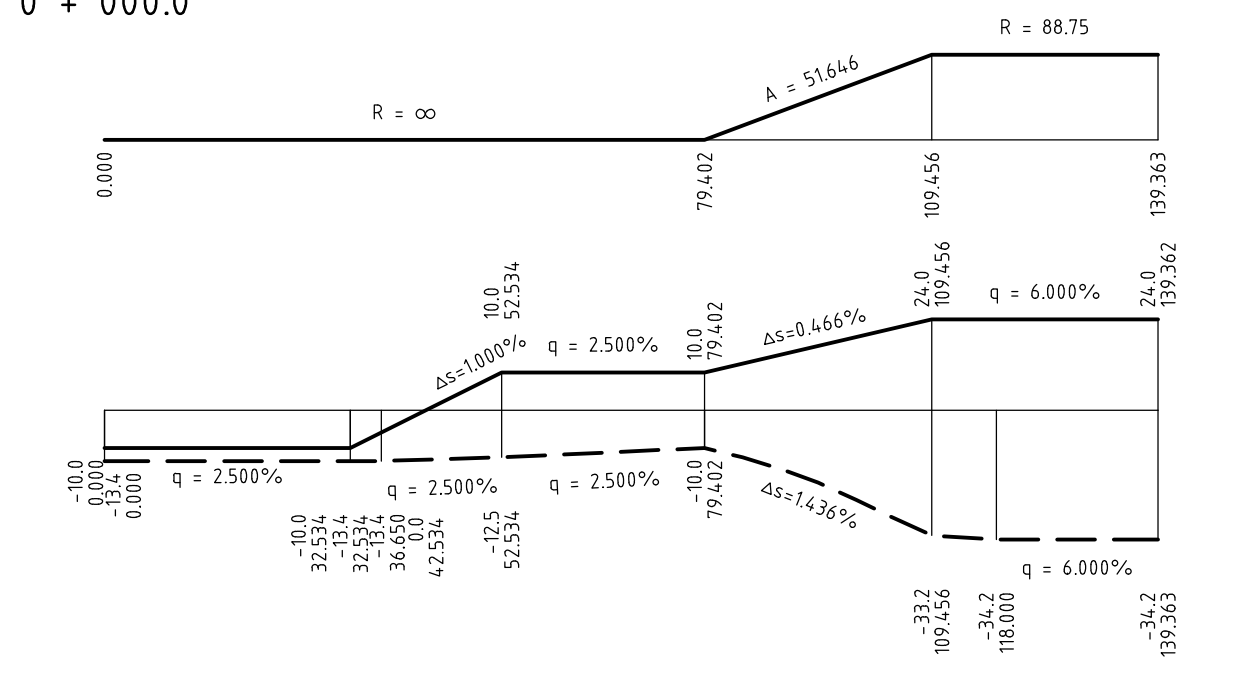
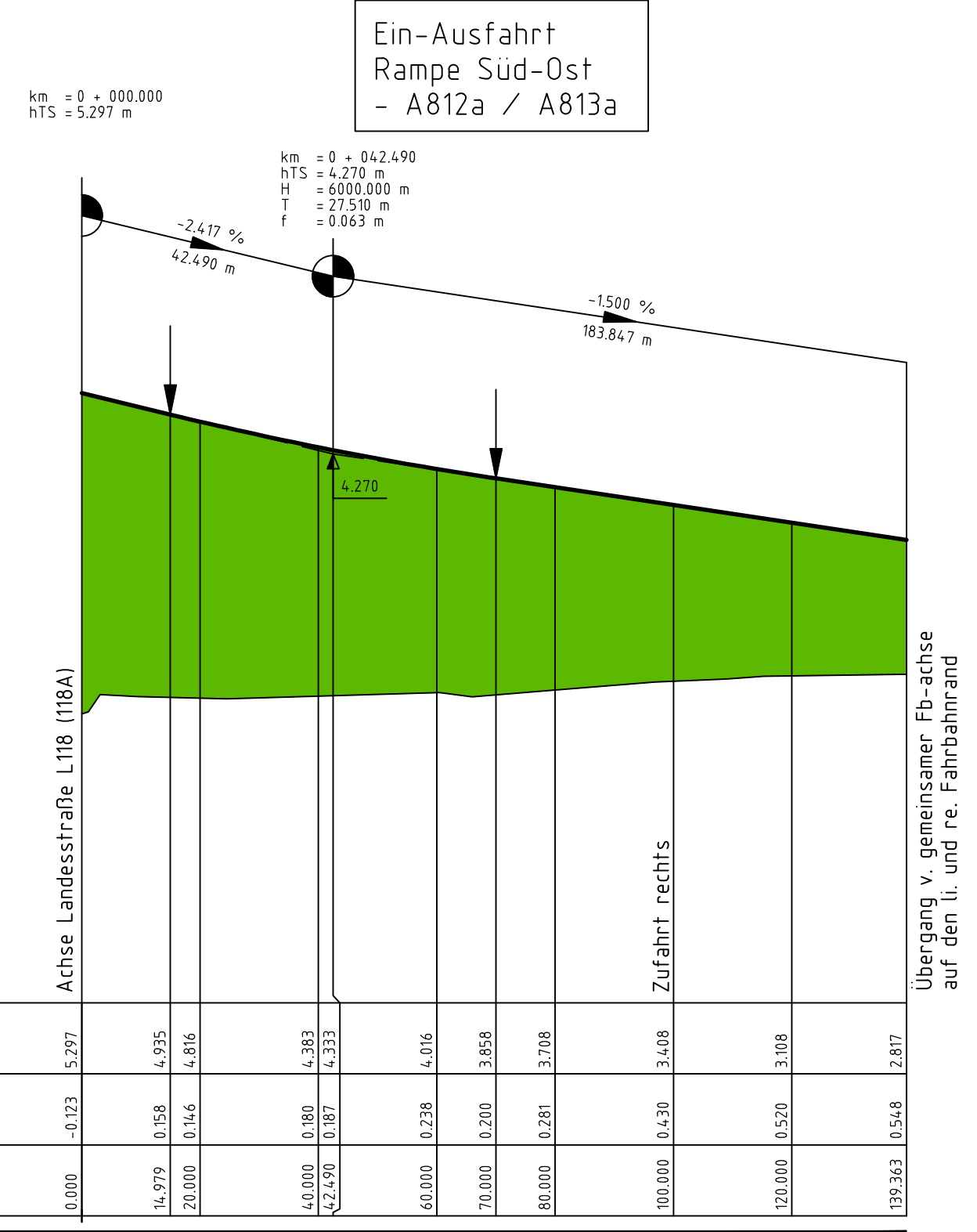
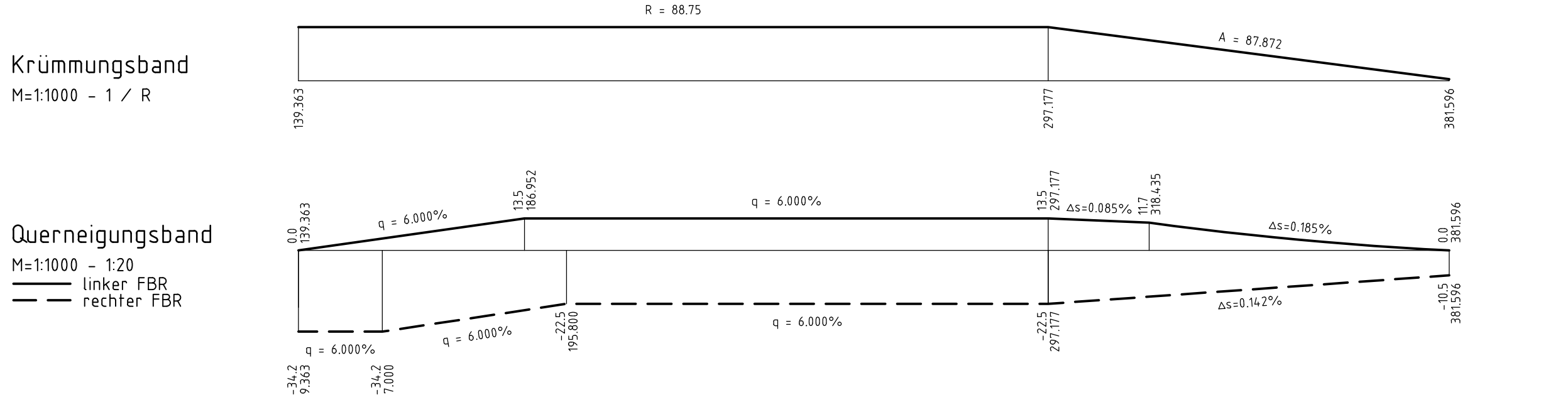
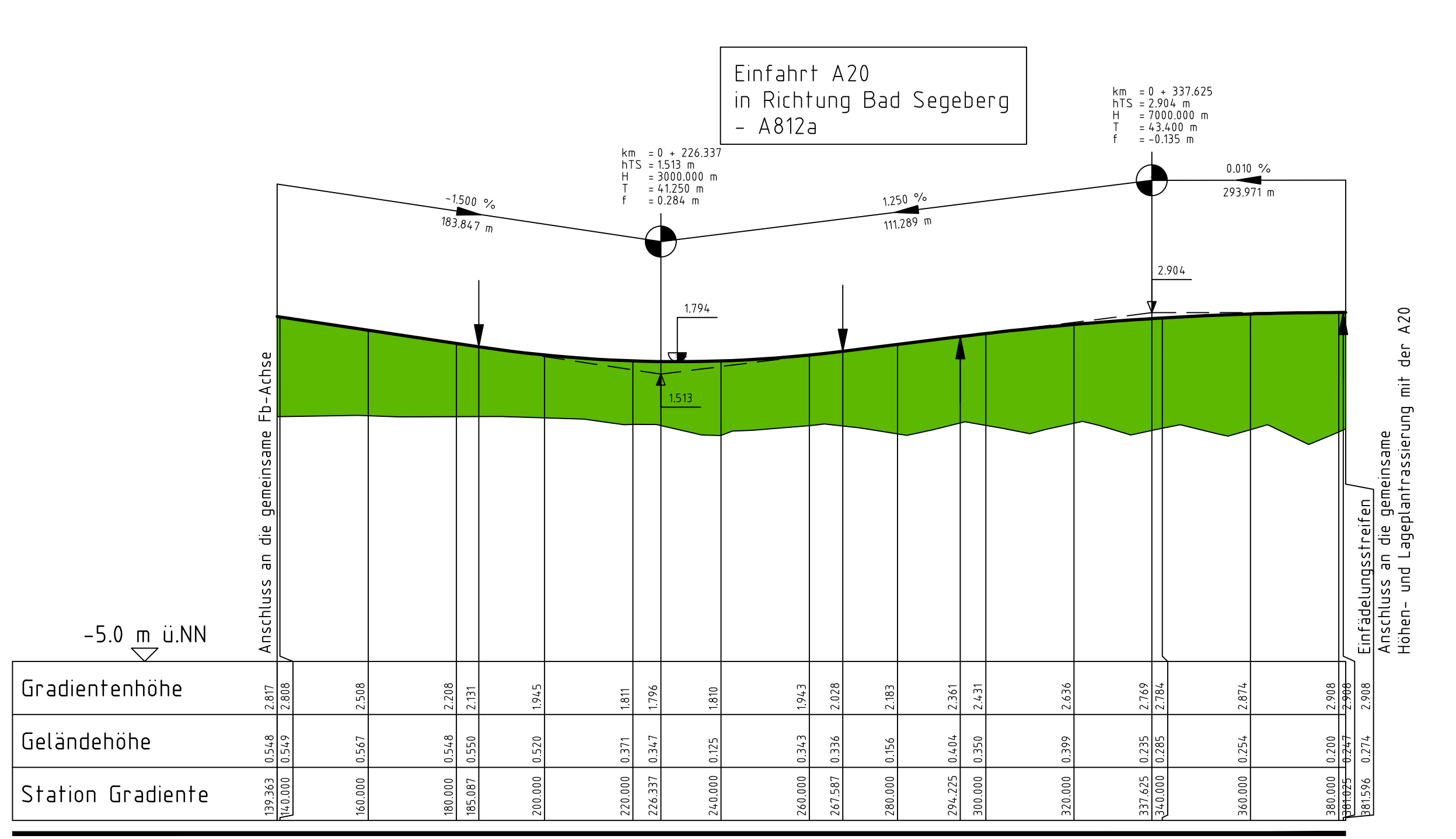
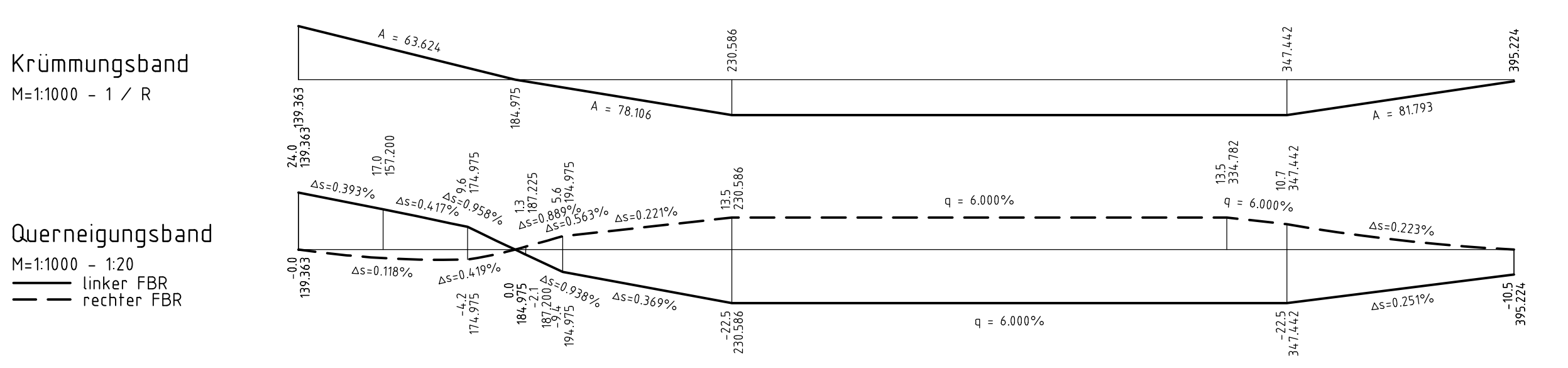
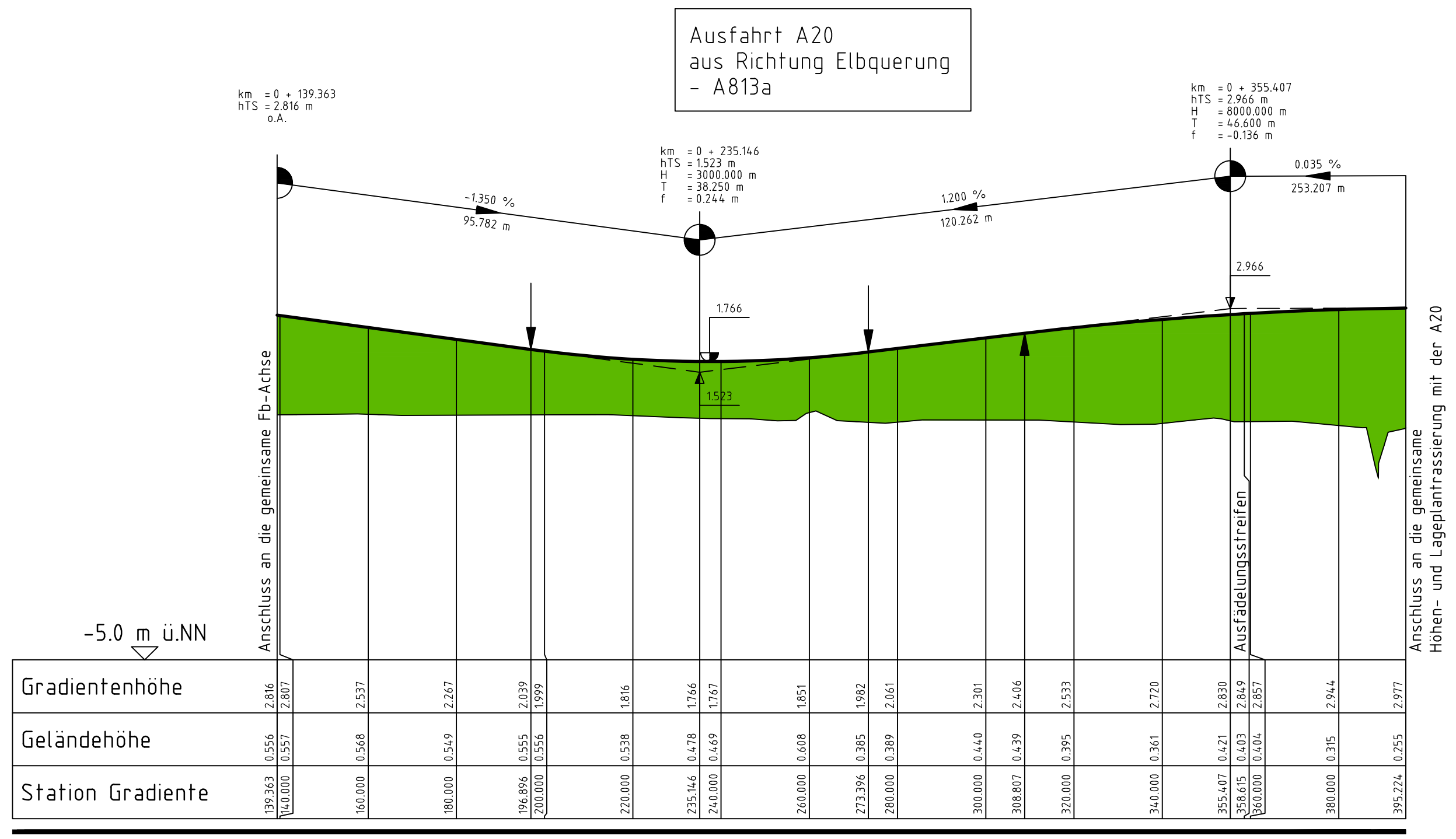
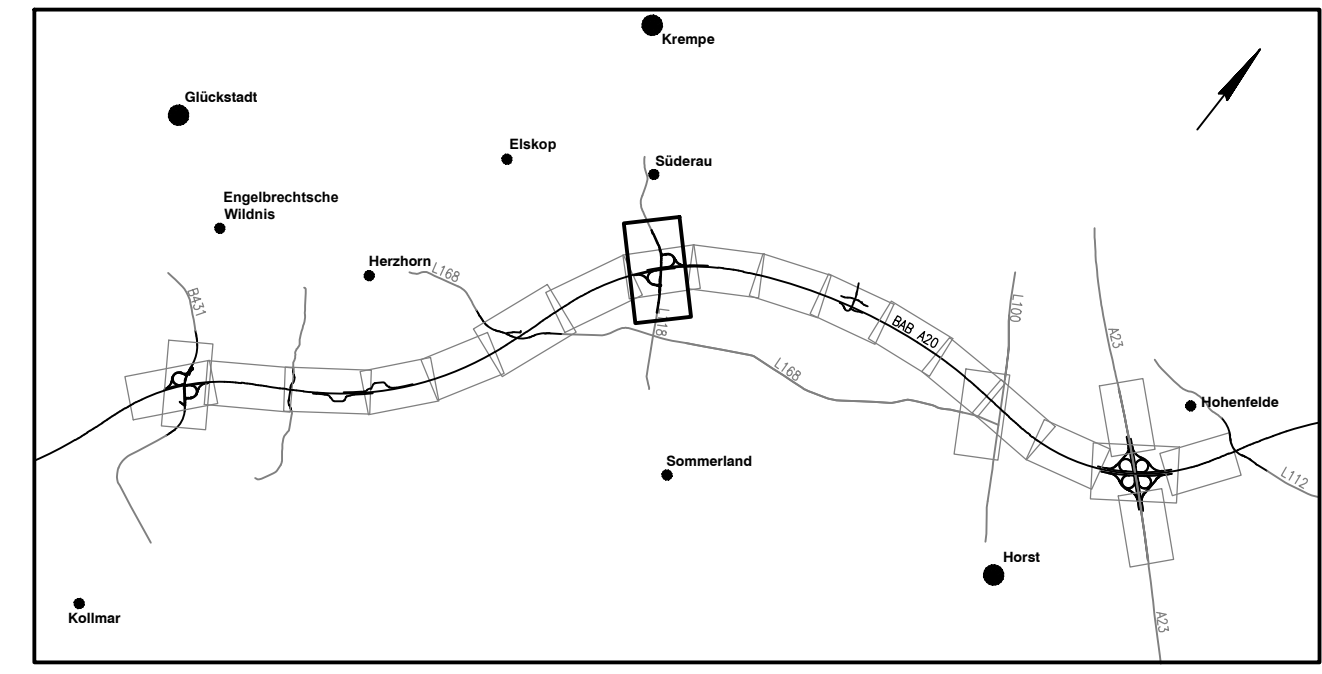
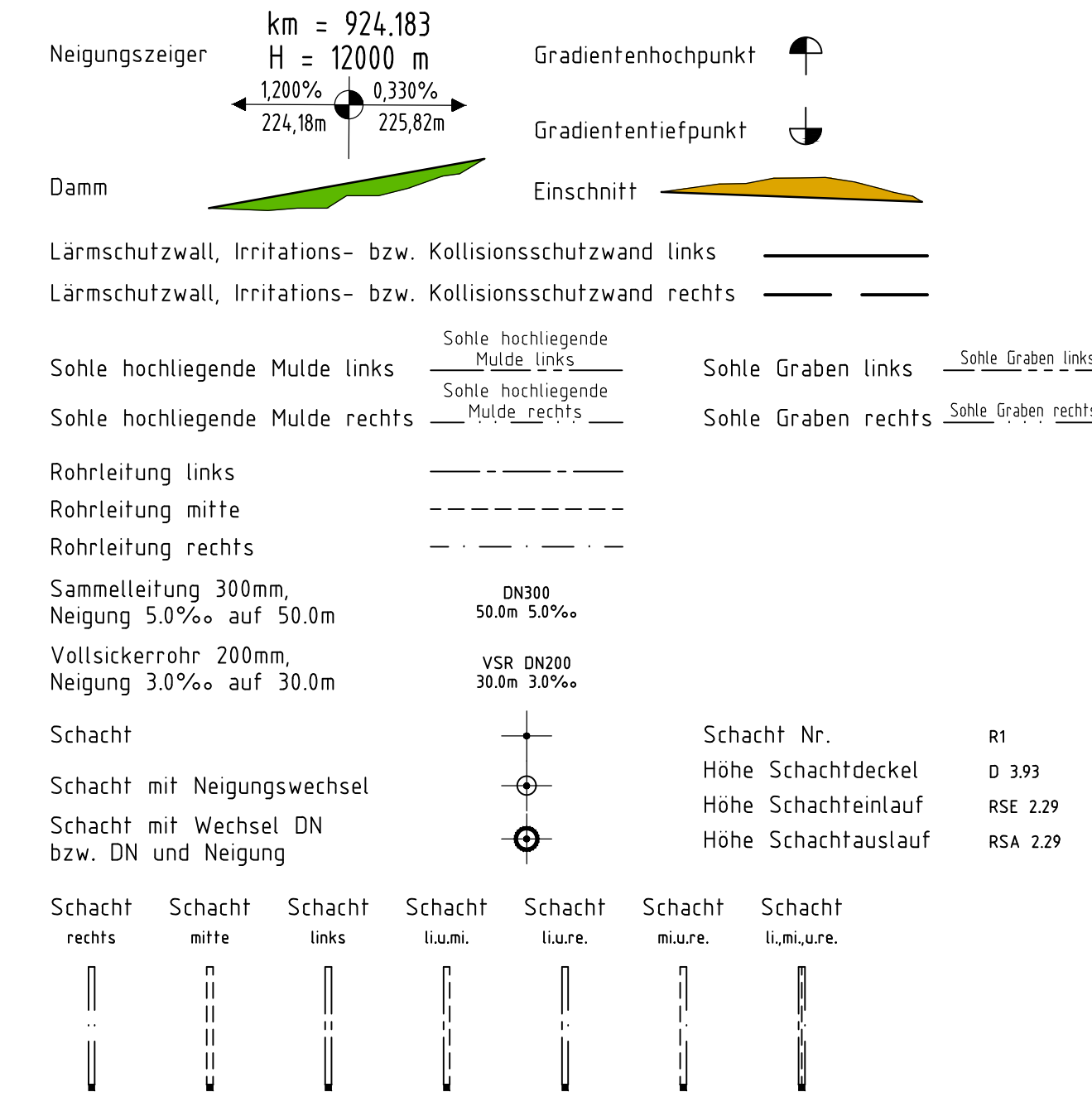


Zeichenerklärung:



Nr.	Art der Änderung	Datum	Name
4	Änderung Gradiente und Querneigung A812a, A813a	03/2020	Wul/Han
3	Fahrbahnbreiten/Querneigungsband 2-streifige Rampenquerschnitte	11/2017	Wul/Han
2	Änderung Achse, Gradiente und Querneigung A812a, A813a	03/2013	Wul/Stm
1	Planarstellungen: Legende, Geländedarstellung u.w.	03/2013	Wul/Stm

bearbeitet	Datum	Zeichen
bearbeitet	06/2020	Wul
gezeichnet	06/2020	Han
geprüft:		
26.06.2020 gez. I.V. Kohl		

Deckblatt

DEGES
Deutsche Einheit Fernstraßenplanungs- und -bau GmbH

Zimmerstraße 54, 10117 Berlin
Telefon: 030-202 43 - 0
Fax: 030-202 43 291
www.deges.de

Unterlage Nr. _____
Blatt Nr. _____
Reg. Nr. _____

Datum: 06/2020
Zeichen: Pripnow

Datum: 06/2020
Zeichen: Schaefer

SH Schleswig-Holstein
Ministerium für Wirtschaft,
Verkehr, Arbeit, Technologie
und Tourismus

SträÙe: A20 von NK: 2222112 = 0,563 km
nach NK: 2123027 + 0,926 km

Nächster Ort: Glückstadt Bau-km: 7+415 - 22+650

Abschnitt
B431 bis A23

Höhenplan
Rampen SO
Anschlussstelle L118
Maßstab: 1:1.000/100

aufgestellt:
Berlin, den 29.06.2020

gez. i.A. Dr.-Ing. Zierke

DEGES
Deutsche Einheit Fernstraßenplanungs- und -bau GmbH

Planfeststellungsunterlage
vom 16.11.2007

Anlage : 8
Blatt : 47