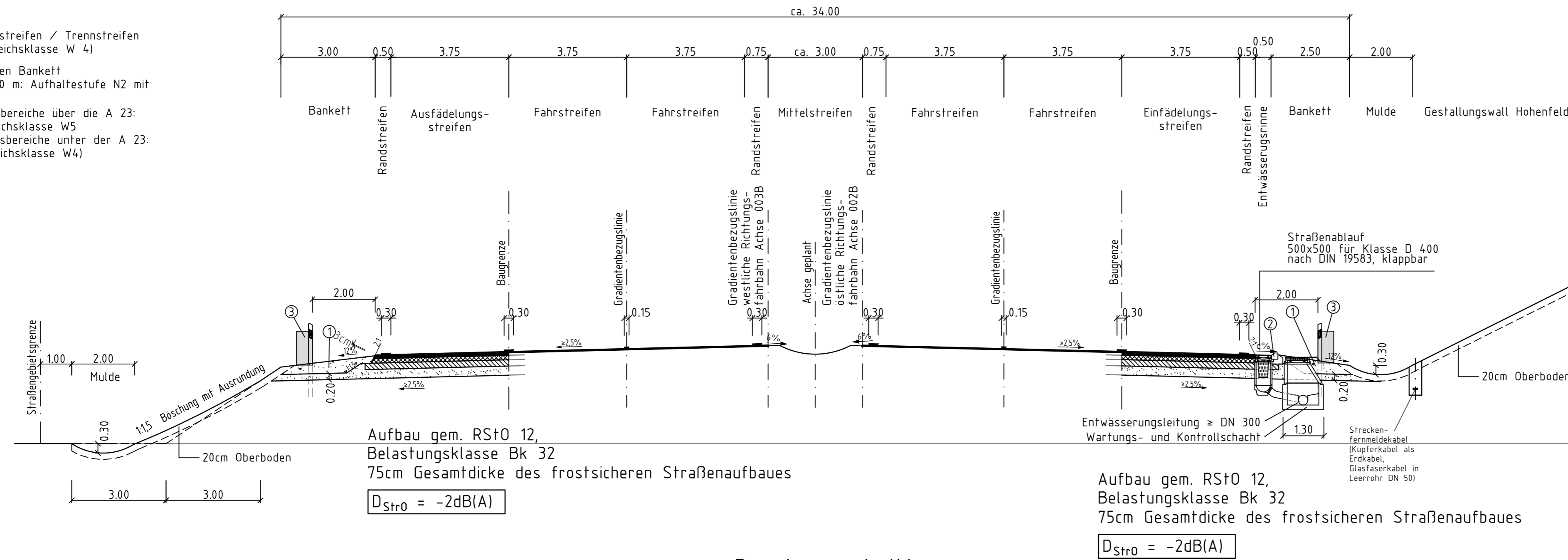
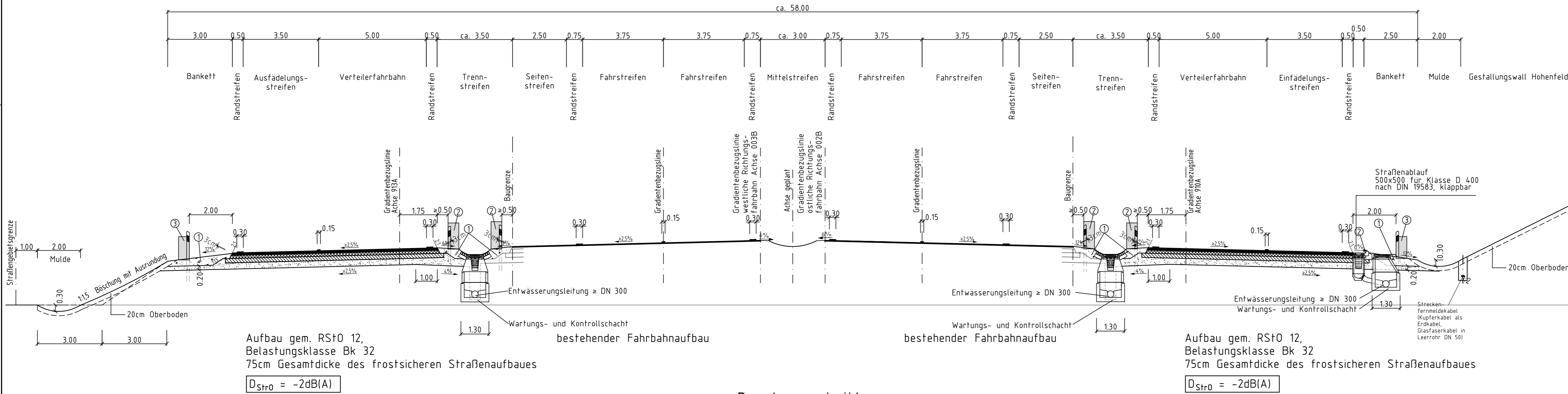


- ① Vegetationsschicht aus Mineralstoffgemisch (80% Mineralstoff 0/32 und 20% Oberboden)
- ② passive Schutzanordnung im Mittelstreifen / Trennstreifen (Aufhaltestufe H2 mit Wirkungsbereichsklasse W 4)
- ③ passive Schutzanordnung im äußeren Bankett (freie Strecke mit Dammhöhe  $\geq 3,00$  m; Aufhaltestufe N2 mit Wirkungsbereichsklasse W5  
Überführungsbauwerke / Anschlussbereiche über die A 23: Aufhaltestufe H1 mit Wirkungsbereichsklasse W5  
Unterführungsbauwerke / Anschlussbereiche unter der A 23: Aufhaltestufe H2 mit Wirkungsbereichsklasse W4)

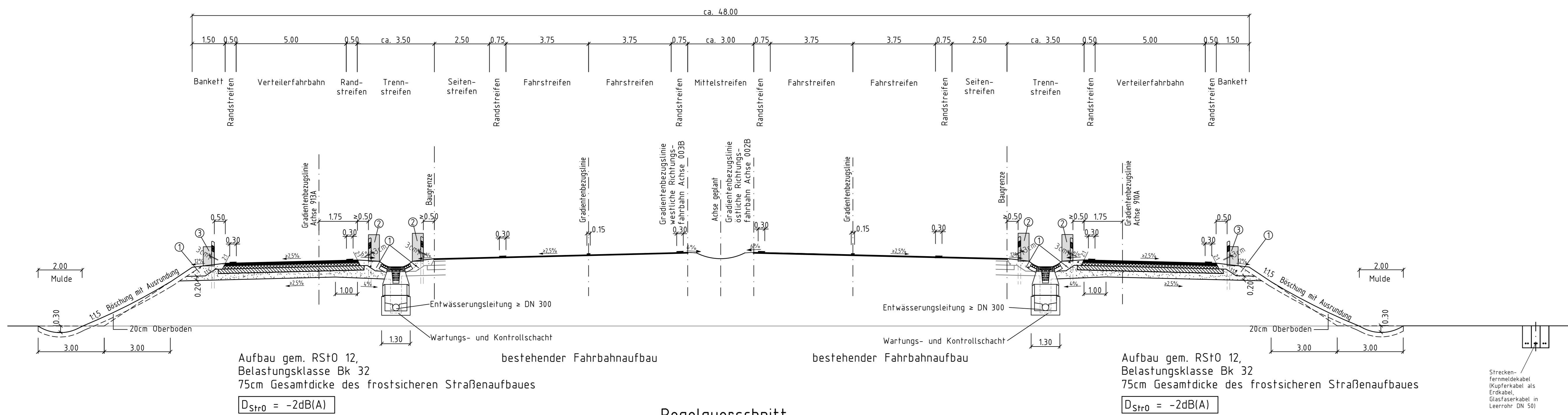
Regelquerschnitt  
A23 mit Ein- und Ausfidelungsstreifen  
Bau-km 33+605 bis Bau-km 33+712



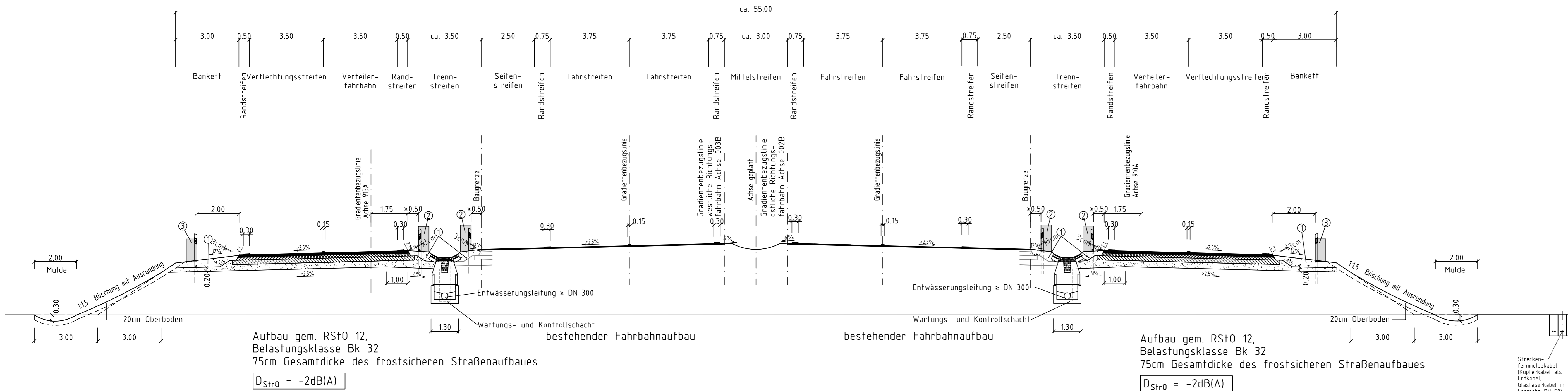
Regelquerschnitt  
A23 mit Ausfahrt/Einfahrt innerhalb der Verbindungsrampen  
Bau-km 33+284 bis Bau-km 33+328



Regelquerschnitt  
A23 mit Verteilerfahrbahn  
Bau-km 32+615 bis Bau-km 32+711  
Bau-km 33+168 bis Bau-km 33+082



Regelquerschnitt  
A23 mit Verteilerfahrbahn und Verflechtungsstreifen  
Bau-km 32+816 bis Bau-km 32+841  
Bau.km 32+946 bis Bau-km 32+969



Nr.	Art der Änderung	Datum	Name
9	Änderung Definition Bitdichtungseigenschaft	03/2020	Wul/Strn
8	Ergänzung DStr0-Wert	03/2020	Wul/Strn
7	Anpassung Fahrbahnaufbau an RS10 2012	03/2015	Wul/Strn
6	Entfall Mehrzweckrohr im Trennstreifen	03/2015	Wul/Strn
5	Entfall Siderrohr im Trennstreifen	03/2015	Wul/Strn
4	Änderung Gradientenbezugslinien der Rampen, Verteilerfahrbahnen	03/2013	Wul/Strm
3	Änderung Bankettbreiten an Ein-/Ausfidelungsstr., Verflechtungsstreifen	03/2013	Wul/Strm
2	Änderung / Ergänzung Straßenentwässerungssystem	03/2013	Wul/Strm
1	Änderung Schriftarten, Beschriftung, Bemessung, Schutzanordnungen u.w.	03/2013	Wul/Strm

Bearbeitung:	Datum	Zeichen
	bearbeitet	06/2020
	gezeichnet	06/2020
	geprüft	
26.06.2020		gez. i.V. Kohl

Deckblatt

Datum	Zeichen
bearbeitet	06/2020
gezeichnet	06/2020
geprüft	06/2020

	Zimmerstraße 54, 10117 Berlin Telefon: 030-292 43 - 0 Fax: 030-292 43 291 www.deges.de	
	Deutsche Einheit Fernstraßenplanungs- und -bau GmbH	
Straße: A20 Nächster Ort: GüGückstadt	von NK: 2222112 - 0,563 km nach NK: 2123027 + 0,926 km Bau-km: 7+415 - 22+650	Unterlage Nr. Blatt Nr. Reg.-Nr.
A20 - Nord-West-Umfahrung Hamburg Abschnitt B431 bis A23		Datum Name
aufgestellt: Berlin, den 29.06.2020 gez. i.A. Dr.-Ing. Zierke		bearbeitet gezeichnet geprüft
Planfeststellungsunterlage vom 16.11.2007 Anlage : 6 Blatt : 8		Regelquerschnitt A23 Bereich Autobahnkreuz Hohenfelde Maßstab: 1:100