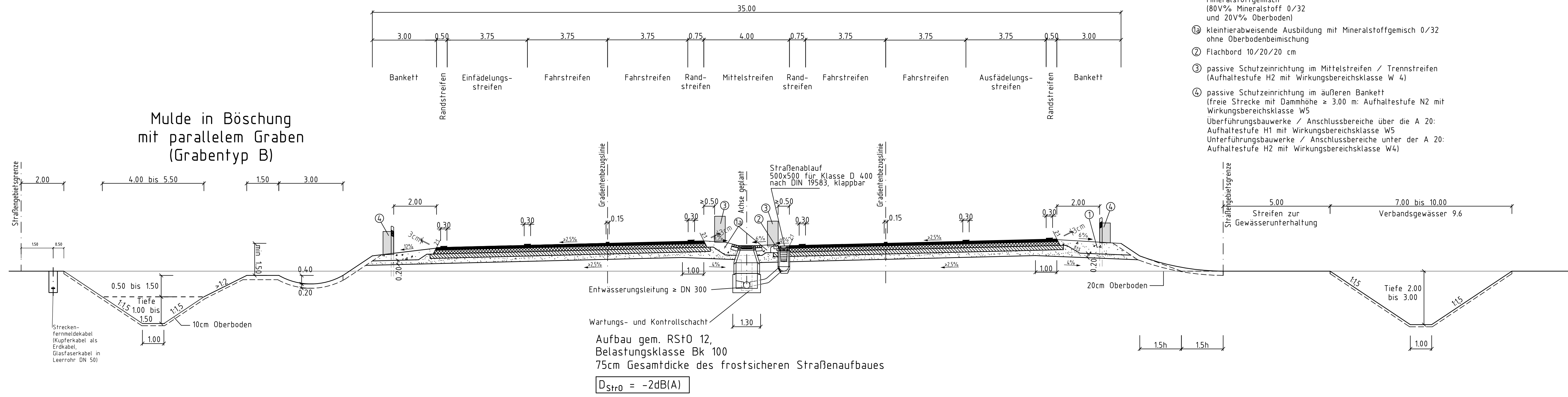


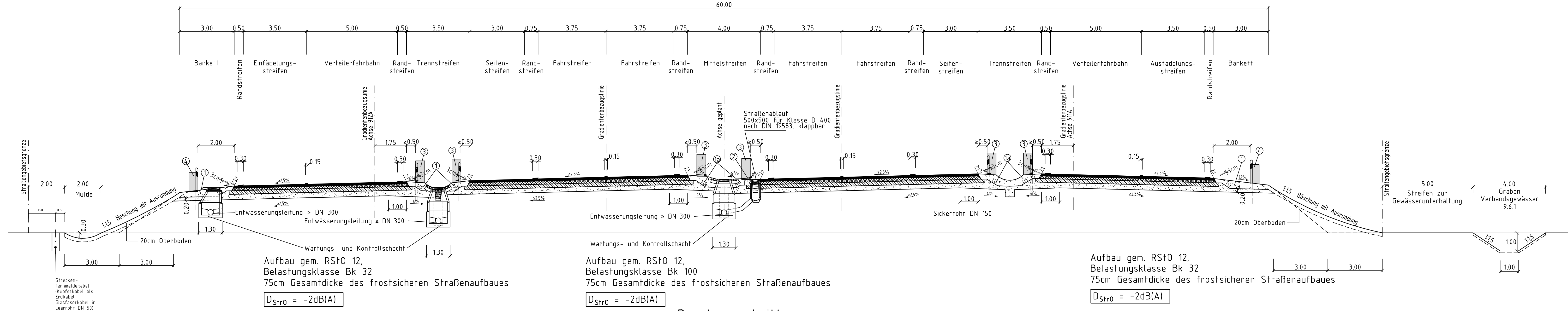
Regelquerschnitt
A20 mit Ein- und Ausfädelungsstreifen
Bau-km 20+908 bis Bau-km 20+960



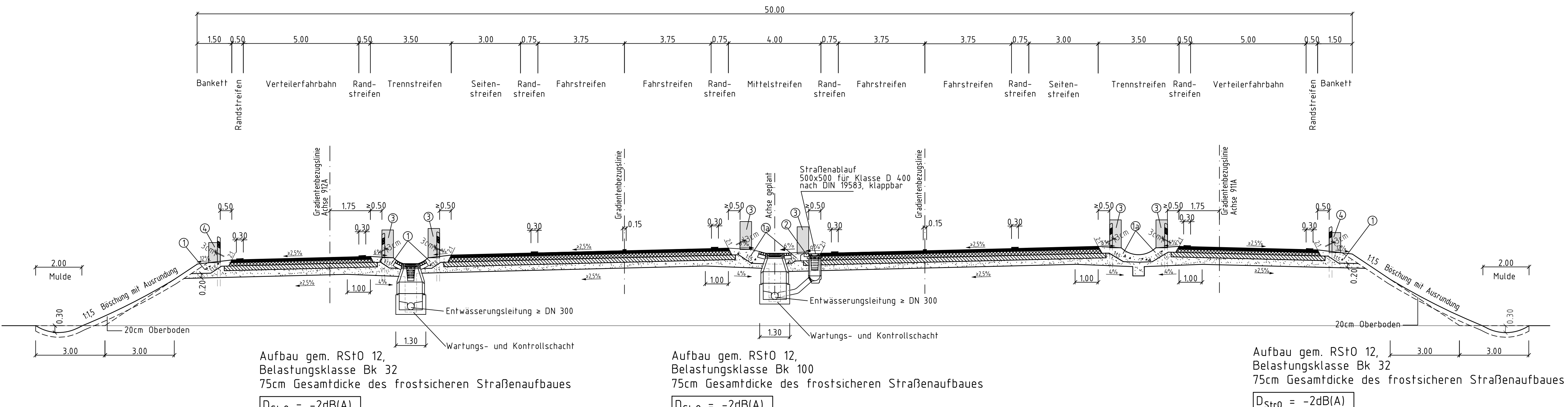
- ① Vegetationsschicht aus Mineralstoffgemisch (80% Mineralstoff 0/32 und 20% Oberboden)
- ② kleinstabwendende Ausbildung mit Mineralstoffgemisch 0/32 ohne Oberbodenbeimischung
- ③ Flachbord 10/20/20 cm
- ④ passive Schutzzeile im Mittelstreifen / Trennstreifen (Aufhaltestufe H2 mit Wirkungsbereichsklasse W 4)
- ⑤ passive Schutzzeile im äußeren Bankett (freie Straße mit Dämmhöhe > 3.00 m; Aufhaltestufe N2 mit Wirkungsbereichsklasse W5; Überführungsbauwerke / Anschlussbereiche über die A 20: Aufhaltestufe H1 mit Wirkungsbereichsklasse W5; Unterführungsbauwerke / Anschlussbereiche unter der A 20: Aufhaltestufe H2 mit Wirkungsbereichsklasse W4)

Mulde in Böschung mit parallelem Graben (Grabentyp B)

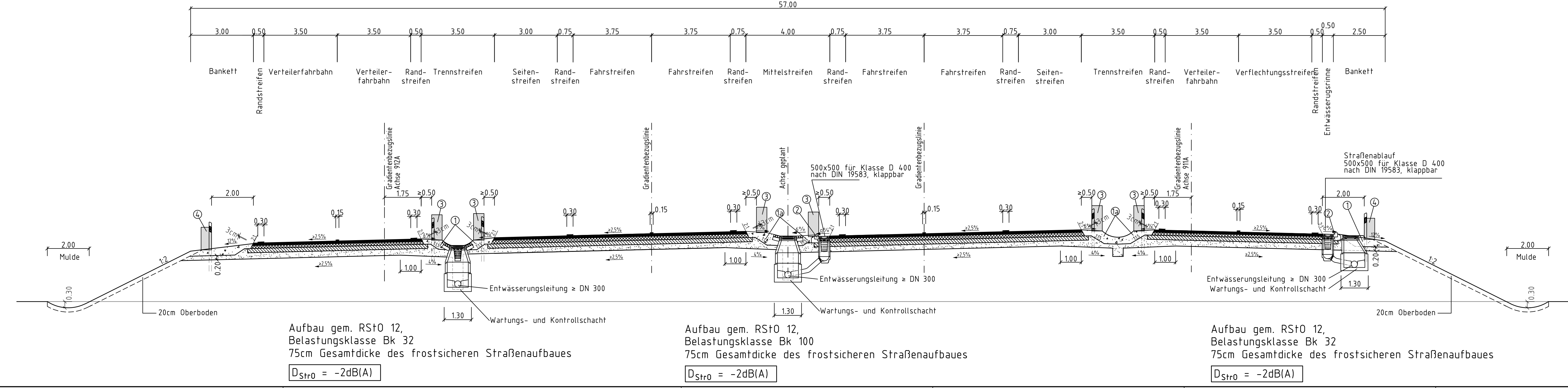
Regelquerschnitt
A20 mit Ausfahrt/Einfahrt innerhalb der Verbindungsrampen
Bau-km 21+320



Regelquerschnitt
A20 mit Verteilerfahrbahn
Bau-km 21+448 bis Bau-km 21+504
Bau-km 21+926 bis Bau-km 21+967



Regelquerschnitt
A20 mit Verteilerfahrbahn und Verflechtungsstreifen
Bau-km 21+650 bis Bau-km 21+670
Bau-km 21+773 bis Bau-km 21+802



| Nr. | Art der Änderung | Datum | Name |
|-----|---|---------|--------|
| 11 | Änderung Definition Böschungseigung | 03/2020 | WJ/Han |
| 10 | Ergänzung DStro-Wert | 03/2020 | WJ/Han |
| 9 | Änderung Befestigung Mittelstreifen und Trennstreifen | 03/2020 | WJ/Han |
| 8 | Ergänzung Unterhaltungsstreifen neben Verbandsgräber | 06/2016 | WJ/Han |
| 7 | Anpassung Fahrbahnoberbau an RStO 2012 | 03/2015 | WJ/Han |
| 6 | Entfall Mehrzweckrohr im Mittelstreifen und Trennstreifen | 03/2015 | WJ/Han |
| 5 | Entfall Sickerrohr im Mittelstreifen und Trennstreifen | 03/2015 | WJ/Han |
| 4 | Änderung Gradientenbelegstellen der Rampen, Verteilerfahrbahnen | 03/2013 | WJ/Stm |
| 3 | Änderung Bankettbreiten an Ein-/Ausfädelungsstr., Verflechtungsstreifen | 03/2013 | WJ/Stm |
| 2 | Änderung / Ergänzung Straßenentwässerungssystem | 03/2013 | WJ/Stm |
| 1 | Änderung Schraffuren, Beschriftung, Bemessung, Schutzzeileinrichtungen u.w. | 03/2013 | WJ/Stm |

| | | | |
|--|---------------------------|---------|------|
| | bearbeitet | 06/2020 | WJ |
| | gezeichnet | 06/2020 | Han |
| | geprüft | 06/2020 | Kohl |
| | 26.06.2020 gez. I.V. Kohl | | |

Deckblatt

| | | | |
|--|--|---------|---------|
| | bearbeitet | 06/2020 | Prinow |
| | gezeichnet | 06/2020 | Schafer |
| | geprüft | 06/2020 | Schafer |
| | Zentralestraße 24 10245 Berlin Telefon: 030-202 43 291 www.deges.de | | |

| | |
|---|--|
| | Unterlage Nr. Blatt Nr. Reg. Nr. |
| Straße: A20 mit MK: 222212 - 0,563 km nach MK: 2123027 + 0,926 km Nächster Ort: Glückstadt | Bau-km: 7+415 - 22+650 Datum Name bearbeitet gezeichnet geprüft |
| A20 - Nord-West-Umfahrung Hamburg Abschnitt B431 bis A23 | Regelerquerschnitte A20 Bereich Autobahnkreuz Hohenfelde Maßstab: 1:100 |

| | |
|---|---|
| aufgestellt: Befm, den 29.06.2020 gez. I.A. Dr.-Ing. Zierke DEGES Christian Eitel Fernstraßenplanungs- und -bau GmbH | Planfeststellungsunterlage vom 16.11.2007 Anlage : 6 Blatt : 7 |
|---|---|