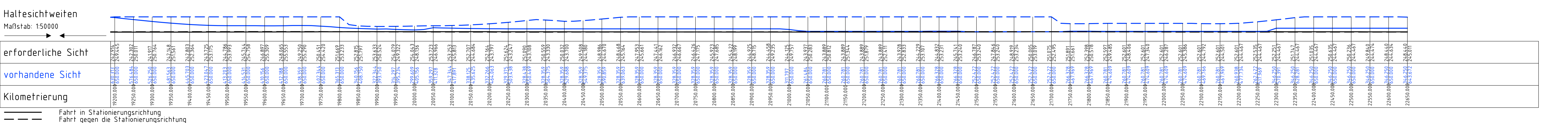
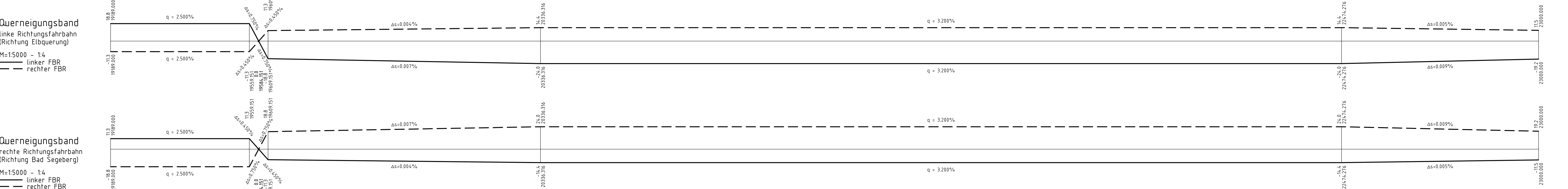
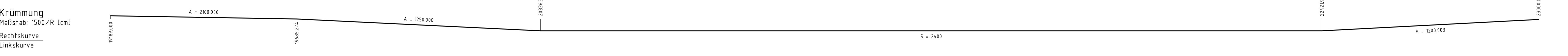
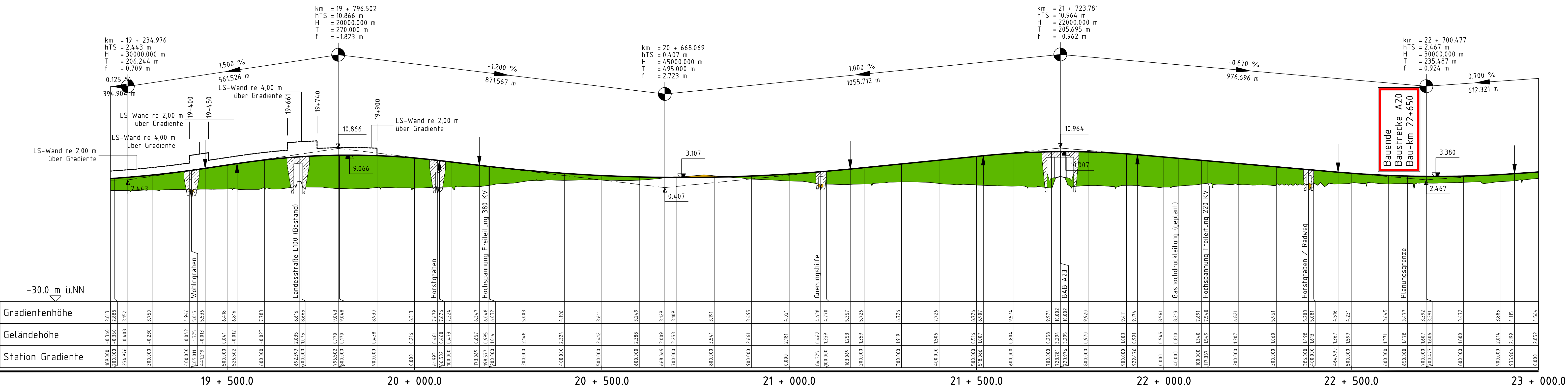
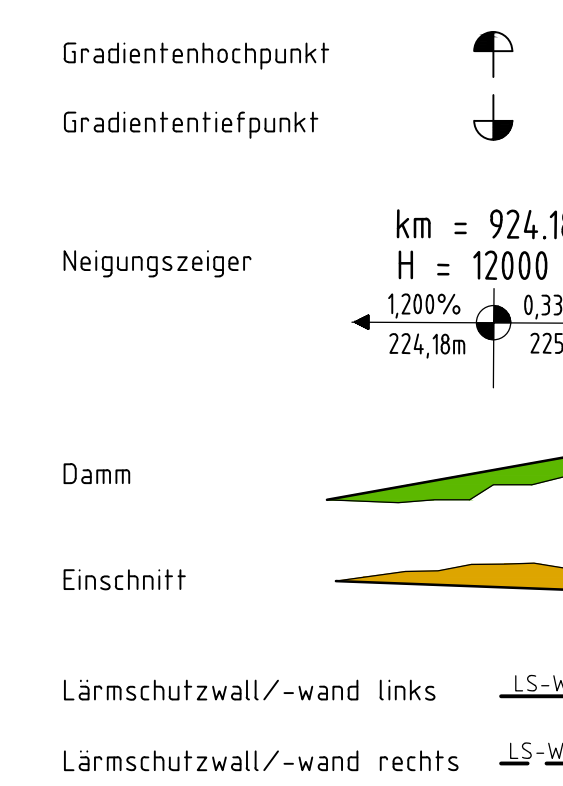


Bauwerk Nr. 9.12 A20/Wohldgraben Bau-km A20: 19+405,011	Bauwerk Nr. 9.22 A20/L100 Bau-km A20: 19+692,410	Bauwerk Nr. 9.14 A20/Horstgraben Bau-km A20: 20+061,993
KrW = 60,4 gon LW ≥ 10,80 m LH ≥ (MW) 4,70 m	KrW = 61,00 gon LW ≥ 19,50 m LH ≥ 4,50 m	KrW = 100,0 gon LW ≥ 12,00 m LH ≥ (MW) 5,00 m
MLC 50/50-100 BzG ≥ 32,10 m	MLC 50/50-100 BzG ≥ 32,10 m	MLC 50/50-100 BzG ≥ 32,10 m

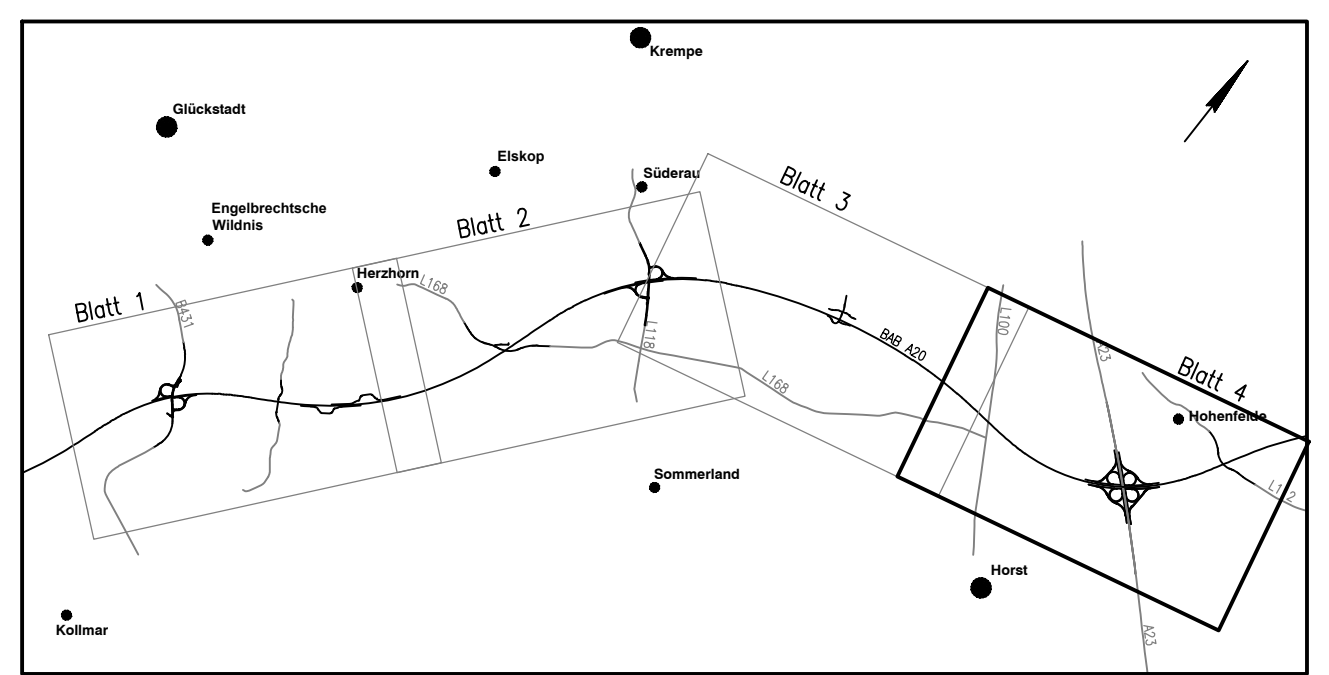
Bauwerk Nr. 9.15 A20/Querungshilfe Bau-km A20: 21+084,325	Bauwerk Nr. 9.16 A20/A23 Bau-km A20: 21+723,976 Bau-km A23: 32+892,076	Bauwerk Nr. 9.17 A20/Horstgraben, Radweg Bau-km A20: 22+387,000
KrW = 100,0 gon LW ≥ 12,75 m LH ≥ (MW) 3,10 m	KrW = 87,0 gon LW ≥ 51,50 m LH ≥ 4,70 m	KrW = 100,0 gon LW ≥ 13,45 m LH ≥ (MW) 3,45 m
MLC 50/50-100 BzG ≥ 37,44 m	MLC 50/50-100 BzG ≥ 55,60 m	MLC 50/50-100 BzG ≥ 36,47 m



Zeichenerklärung:



Lärmschutzwall/-wand links LS-Wall/LS-Wand li.
Lärmschutzwall/-wand rechts LS-Wall/LS-Wand re.



Nr.	Art der Änderung	Datum	Name
14	Anpassung Abmessungen BW 9.12, 9.13, 9.14, 9.15, 9.17	03/2020	Wul/Han
13	Ergänzung Bauwerk Nr. 9.22	03/2020	Wul/Han
12	Entfall Bauwerk Nr. 9.13	03/2020	Wul/Han
11	Überarbeitung Sichtweitenbänder	03/2020	Wul/Han
10	Verschiebung Querschnittswechsel von Bau-km 19+684 nach Bau-km 19+584	03/2020	Wul/Han
9	Ergänzung Lärmschutzwand rechts Bau-km 19+100 bis 19+900	03/2020	Wul/Han
8	Änderung Gradiente A20 von Bau-km 19+029 bis Bau-km 21+163	03/2020	Wul/Han
7	Anpassung Abmessungen Bauwerk Nr. 9.14	11/2017	Wul/Han
6	Anpassung Abmessungen Bauwerk Nr. 9.13 durch Entfall Kollisions- bzw. Irritations-schutzwand	11/2017	Wul/Han
5	Anpassung Abmessungen Bauwerk Nr. 9.12 durch Ergänzung Lärmschutzwall/-wand	11/2017	Wul/Han
4	Anpassung Abmessungen Bauwerk Nr. 9.12 durch Entfall Irritations- bzw. Kollisions-schutzwand	03/2015	Wul/Han
3	Anpassung der Bauwerkskaten	03/2013	Wul/Stm
2	Änderung Haltesichtweiten	03/2013	Wul/Stm
1	Pflanzdarstellungen: Legende, Geländedarstellung, Schnitte u.w.	03/2013	Wul/Stm

	bearbeitet	06/2020	Wul
	gezeichnet	06/2020	Han
	geprüft:		
	26.06.2020 gez. i.V. Kohl		

Deckblatt

	bearbeitet	06/2020	Pripnow
	gezeichnet	11/2007	Sperber
	geprüft	06/2020	Schoefer

	Schreyer-Hilbert Ingenieurbüro für Verkehrsplanung, Straßenbau, Verkehrsplanung, Verkehrsplanung und Bauwesen	Unterlage Nr. Blatt Nr. Reg. Nr.
Straße: A20 Nächster Ort: Glückstadt	von NK: 2222312 - 0,563 km nach NK: 2123027 + 0,926 km	Bau-km: 7+415 - 22+650
A20 - Nord-West-Umfahrung Hamburg Bau-km 19+189 - Bau-km 23+000 Abschnitt B431 bis A23		
Übersichtshöhenplan A20 Maßstab: 1:5.000/500		

aufgestellt: Berlin, den 29.06.2020 gez. i.A. Dr.-Ing. Zierke 	Planfeststellungsunterlage vom 16.11.2007 Anlage : 4 Blatt : 4
---	--

Datum Zeichner	Datum Zeichner
-------------------	-------------------