

Bauwerk Nr. 9.19
 A20/Querungshilfe
 Bau-km A20: 7+675.000

KrW = 100,0 gon
 LW ≥ 14,40 m MLC 50/50-100
 LH ≥ (MW) 3,20 m BzG ≥ 33,10 m

Bauwerk Nr. 9.01
 B431/A20
 Bau-km B431: 0+795.163
 Bau-km A20: 7+995.125

KrW = 100,0 gon
 LW ≥ 31,50 m MLC 50/50-100
 LH ≥ 4,70 m BzG ≥ 13,30 m

Bauwerk Nr. 9.02
 Gemeindestraße Mittelfeld/A20
 Bau-km A20: 9+407.288

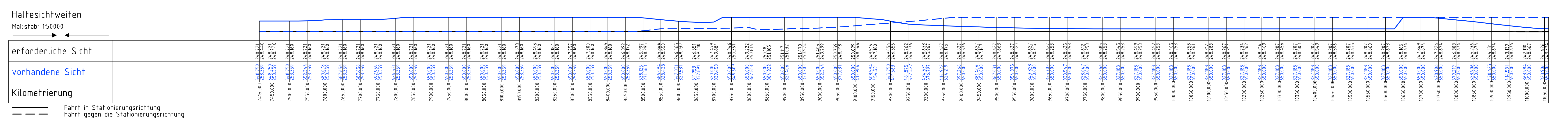
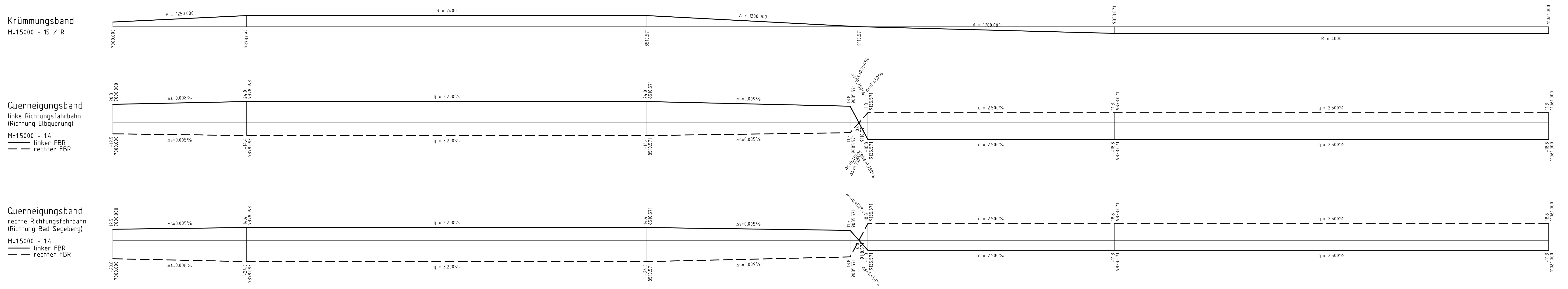
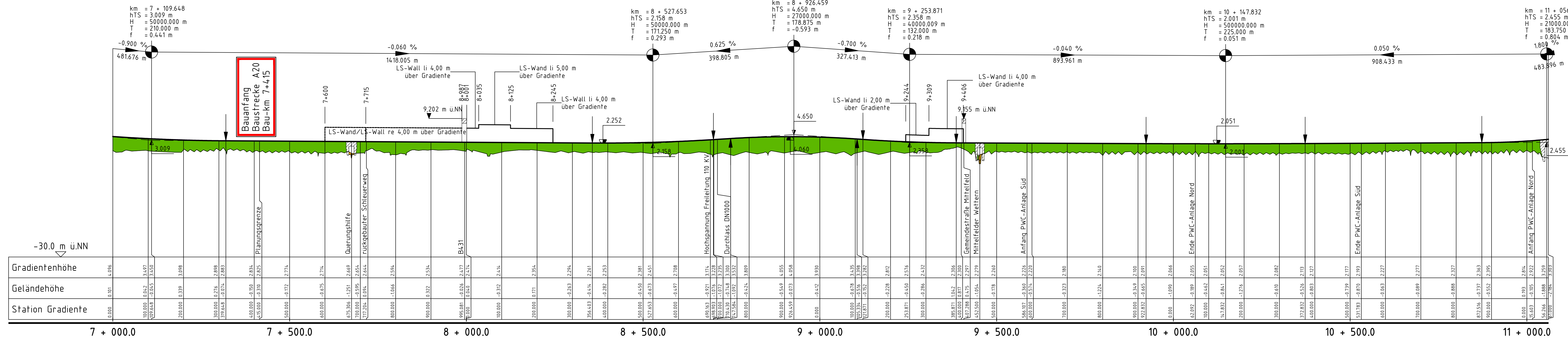
KrW = 90,0 gon
 LW ≥ 30,00 m BzG ≥ 9,35 m
 LH ≥ 4,70 m

Bauwerk Nr. 9.03
 A20/Mittelfelder Wätern
 Bau-km A20: 9+452.500

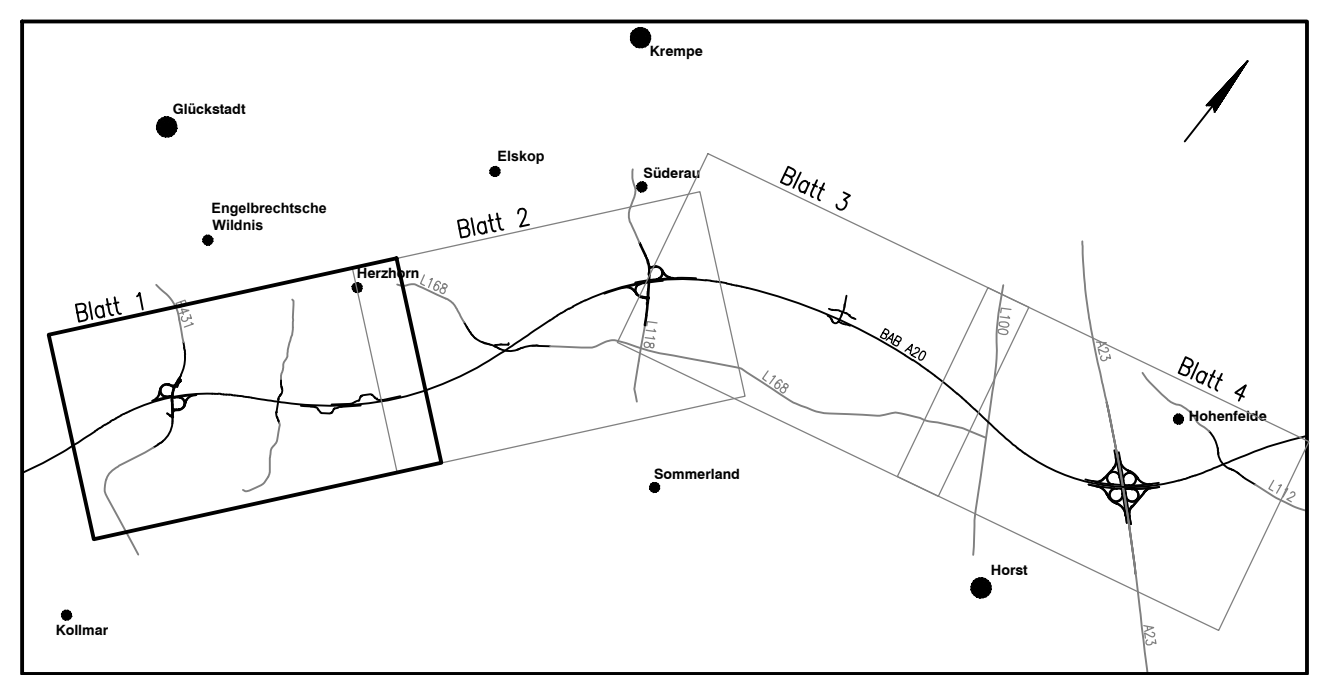
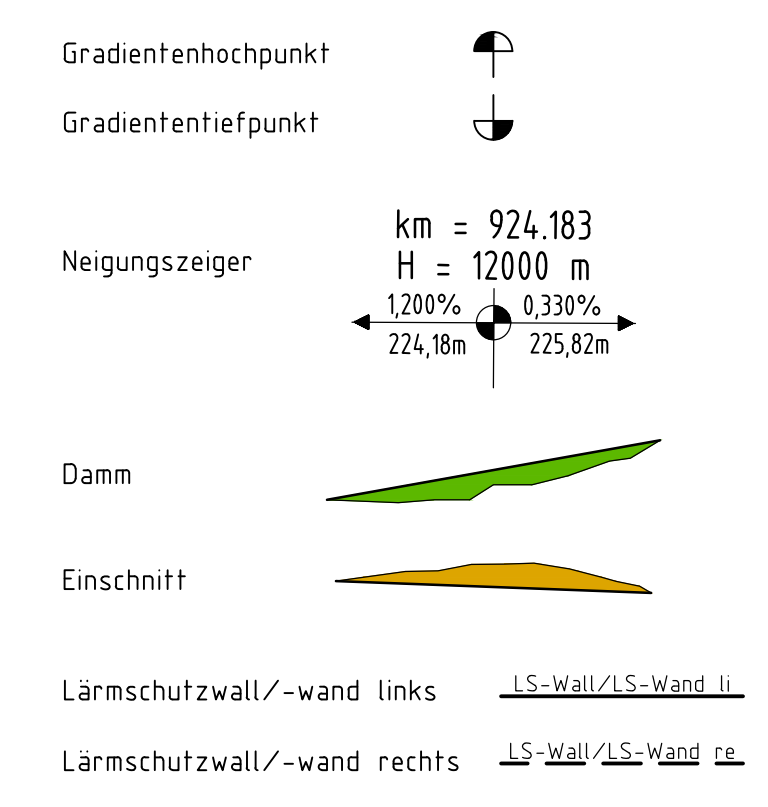
KrW = 100,0 gon
 LW ≥ 14,00 m MLC 50/50-100
 LH ≥ (MW) 3,50 m BzG ≥ 32,10 m

Bauwerk Nr. 9.04
 A20/Spleith
 Bau-km A20: 11+066.057

KrW = 66,4 gon
 LW ≥ 25,00 m MLC 50/50-100
 LH ≥ (MW) 3,90 m BzG ≥ 32,10 m



Zeichenerklärung:



Nr.	Art der Änderung	Datum	Name
15	Ergänzung LS-Wand links von Bau-km 9+244 bis 9+406	03/2020	Wul/Han
14	Ergänzung LS-Wall/-Wand links von Bau-km 8+001 bis 8+245	03/2020	Wul/Han
13	Ergänzung LS-Wand rechts von Bau-km 7+600 bis Bau-km 7+715 und Verkürzung LS-Wall von Bau-km 7+715 bis Bau-km 7+987	03/2020	Wul/Han
12	Anpassung Abmessungen BW 9.19, 9.01, 9.02, 9.03, 9.04	03/2020	Wul/Han
11	Überarbeitung Sichtweitenbänder	03/2020	Wul/Han
10	Änderung Gradiente A20 von Bau-km 10+873 bis Bau-km 12+324	03/2020	Wul/Han
9	Anpassung Abmessungen Bauwerk Nr. 9.03	11/2017	Wul/Han
8	Anpassung Bau-km Bauwerk Nr. 9.01	11/2017	Wul/Han
7	Ergänzung Bauwerk Nr. 9.19 und Gewässer	11/2017	Wul/Han
6	Gestaltung Bauwerk Nr. 9.04	11/2017	Wul/Han
5	Anpassung Abmessungen Bauwerk Nr. 9.02 und 9.03 durch Entfall Irritations- bzw. Kollisionsschutzwand	03/2015	Wul/Han
4	Entfall Bauwerk Nr. 9.19	03/2015	Wul/Han
3	Anpassung / Ergänzung der Bauwerkskästen, LS-Wand rechts	03/2013	Wul/Stm
2	Änderung Haltesichtweiten	03/2013	Wul/Stm
1	Pflanzdarstellungen: Legende, Geländedarstellung, Schnitte u.w.	03/2013	Wul/Stm

Bearbeitung:	Datum	Zeichen
OBERMEYER PLANEN+BERATEN GmbH	06/2020	Wul
gezeichnet:	06/2020	Han
geprüft:	26.06.2020	gez. i.V. Kohl

Deckblatt

	Datum		Zeichen
	bearbeitet	06/2020	Pripnow
	geprüft	06/2020	Schoefer

SH Schwanen-Wald Ingenieurbüro für Verkehr, Stadt-, Landschafts- und Tourismusplanung	Unterlage Nr.	
	Blatt Nr.	Reg. Nr.
	Straße: A20 von NK 222212 - 0,563 km nach NK 2123027 + 0,926 km Nächster Ort: Glückstadt Bau-km: 7+415 - 22+650	

aufgestellt: Berlin, den 29.06.2020 gez. i.A. Dr.-Ing. Zierke 	A20 - Nord-West-Umfahrung Hamburg Bau-km 7+000 - Bau-km 11+061 Abschnitt B431 bis A23 Übersichtshöhenplan A20 Maßstab: 1:5.000/500
Planfeststellungsunterlage vom 16.11.2007 Anlage : 4 Blatt : 1	