




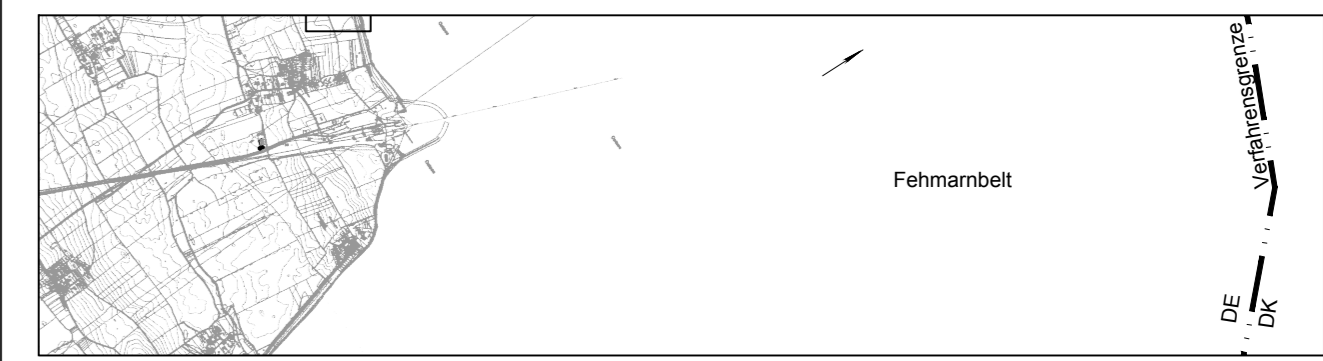
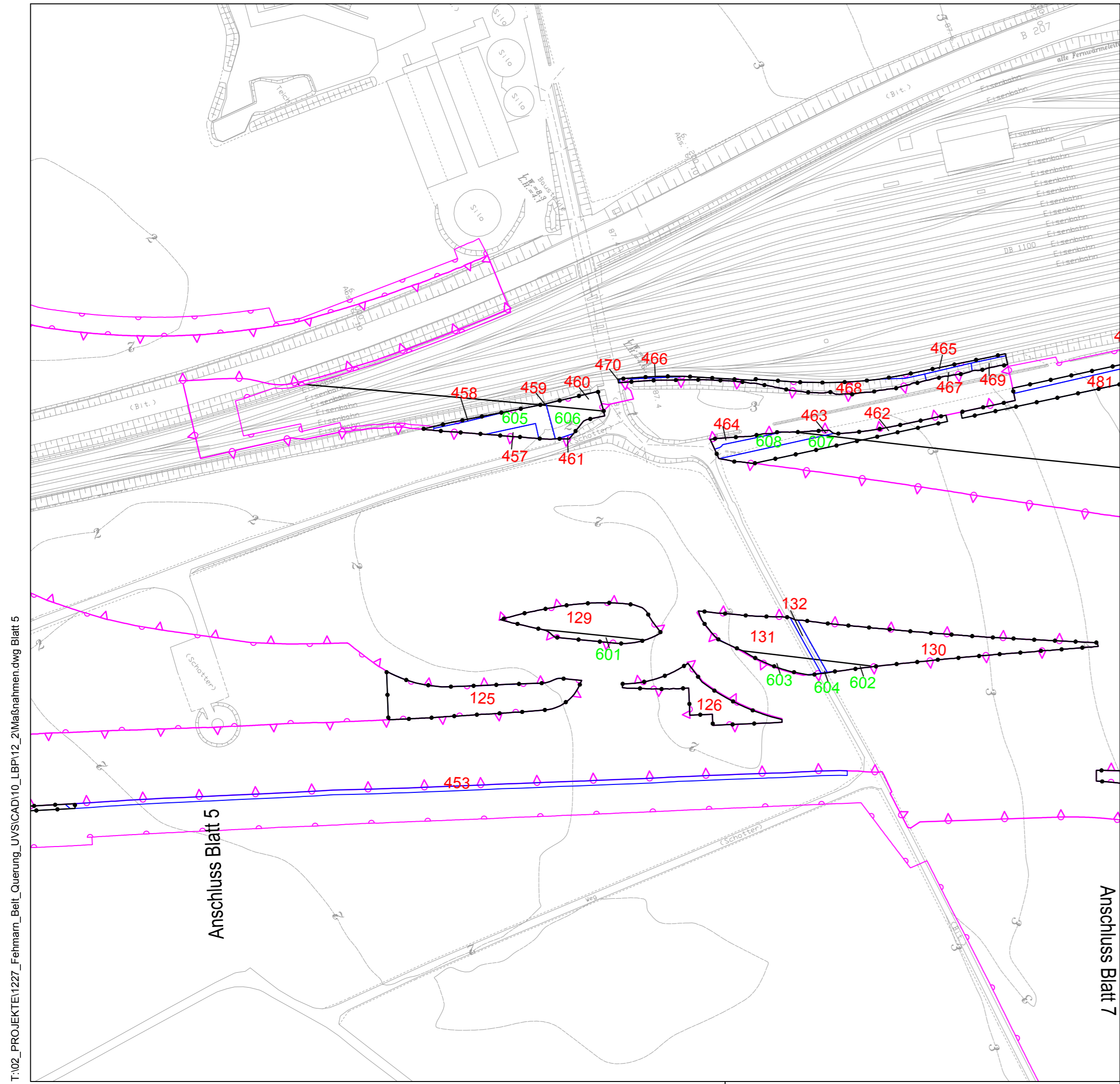


DECKBLATT

Zeichenerklärung

-  Bilanzierungsfläche mit Flächen-ID
-  Eingriffszone des Vorhabens
-  baubedingte Beeinträchtigung
-  Abgrenzung der Kompensationsfläche
-  Wirkzone




Index	Datum	Bearb./Gez.	Gepr.	Freig.	Art der Änderung
3	08.10.2018	KH	PST	CGO	Neue Flächen-IDs (grün) und Zuschnitte durch Anpassung Bilanzierung Maßnahme 5.1, 5.2
2	17.08.2018	KH	PST	CGO	Ergänzung Wirkzone zur Maßnahmenfläche 5.1 und 5.2 in Plan und Legende
1	05.04.2016	KH	PST	CGO	neue Bilanzierung

Fehmarnbelt Fixed Link Feste Fehmarnbeltquerung



gez. Claus Dvnesen, 08.10.2018 gez. Torsten Conradt, 08.10.2018

Datum	Bearb./Gez.	Gepr.	Freig.	 Träger Gondesen Partner Landschafts- architekten BDLA
01.10.2013	AP/KS	gez. C. Gondesen	SKO/BHI	
Projekt Nr.	Maßstab	Format	Rev. Datum	
1227	1:2.000	97,5 x 58,4		

Flächennachweis Festland Kompensation	Bau-km (Bahn)	9+000 - 9+500
Fehmarn	Bau-km (Straße)	9+000 - 9+500
	Plan-Nr.	6 Index 1

Kartengrundlage	
Koordinatensystem: ETRS89 UTM32N	Deutschland (Katasterdaten © GeoBasis-DE/LVermGeo SH)

T:\02_PROJEKTE\1227_Fehmarn_Belt_Querung_UV\SCAD10_LBP\12_2\Maßnahmen.dwg Blatt 5