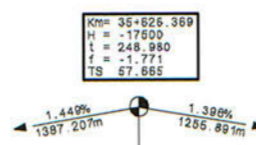


Zeichenerklärung



Neigungsbrechpunkt mit Angabe von Gefälle und Steigung in Prozent, Länge der Gefäll-(Steigungs-) Strecke und Halbmesser



Entwässerungsleitung links mit Schacht



Vollsickerrohrleitung links mit Schacht



Damm



Einschnitt



Sohle Mulde links



Sohle Mulde rechts



Oberkante Planum



Gradientenhochpunkt bzw. Gradiententiefpunkt



Entwässerungsleitung Mittelstreifen mit Schacht



Vollsickerrohrleitung Mittelstreifen mit Schacht

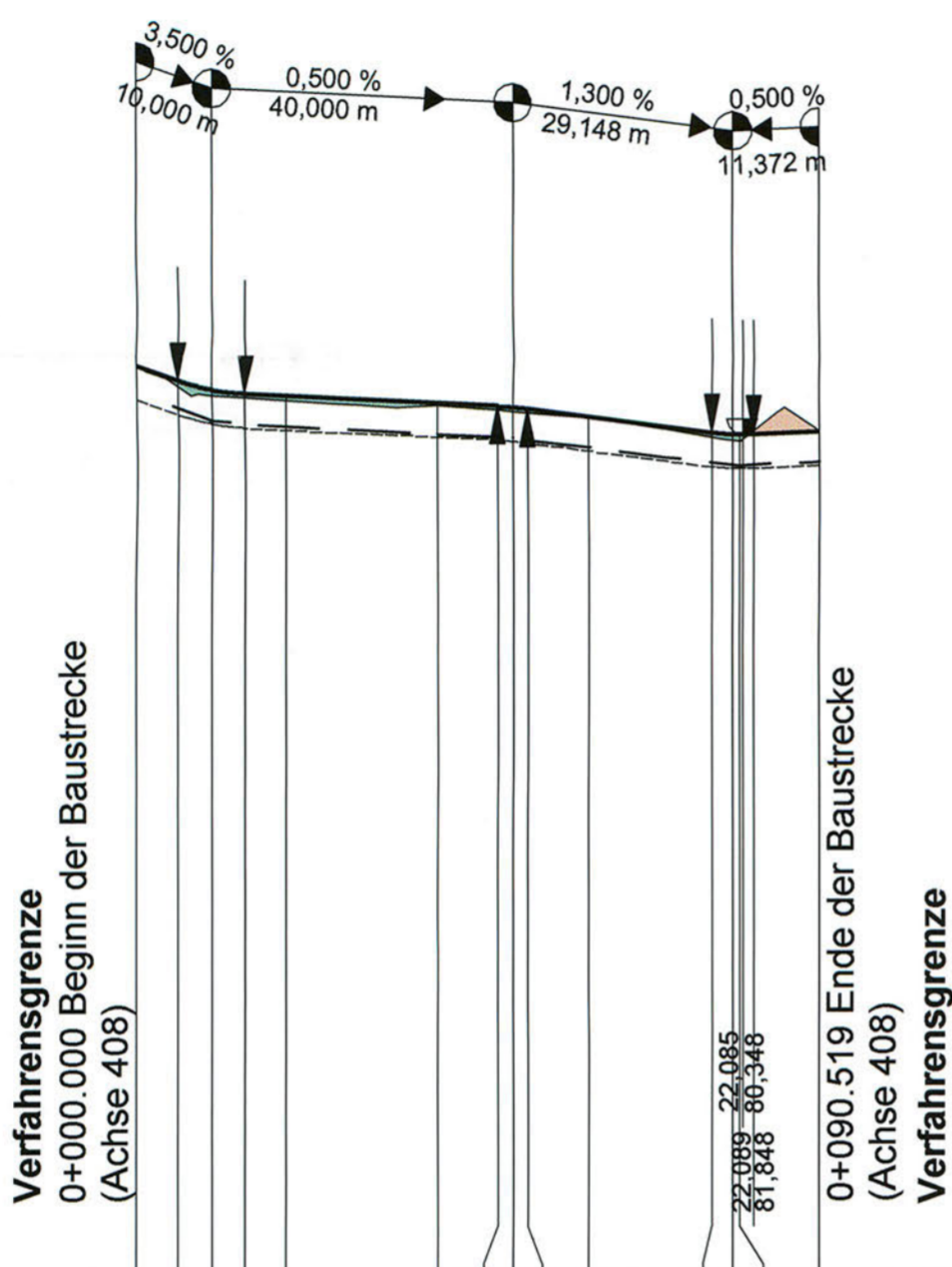


Entwässerungsleitung rechts mit Schacht



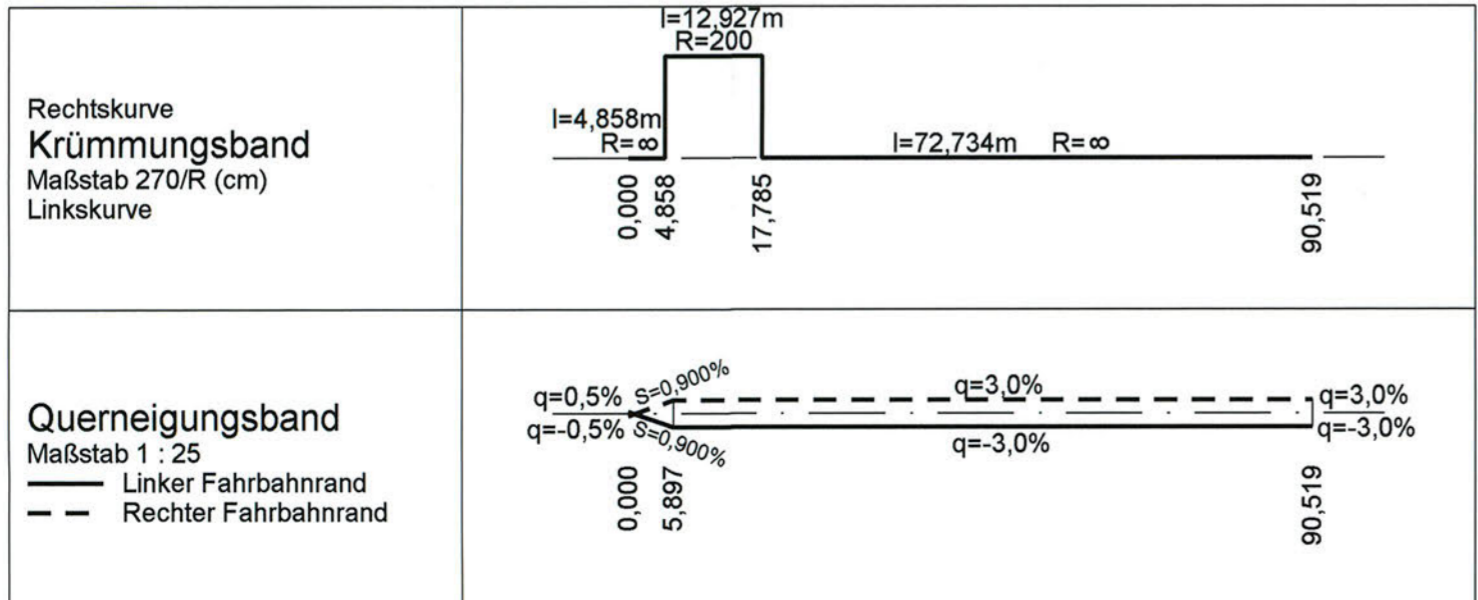
Vollsickerrohrleitung rechts mit Schacht

km 0+010,000 H = 300,000 m T = 4,500 m f = 0,034 m TS = 22,654 m	km 0+050,000 H = -500,000 m T = 2,000 m f = -0,004 m TS = 22,454 m	km 0+079,148 H = 300,000 m T = 2,700 m f = 0,012 m TS = 22,075 m	km 0+090,519 TS = 22,132 m
km 0+000,000 TS = 23,004 m			



HS 160 + 11.000 m

km	0+000	5,500	10,000	14,500	20,000	40,000	48,000	50,000	52,000	60,000	76,448	79,148	80,000	90,519
Sohle Mulde links	22,650				22,200			22,100			21,920		21,680	21,730
Gradiente 408	23,004	22,812	22,688	22,632	22,604	22,504	22,464	22,450	22,428	22,324	22,110	22,087	22,085	22,132
vorh. Gelände	23,004			22,541		22,469		22,300			21,999		22,132	
Bau-km	0,000	5,500	10,000	14,500	20,000	40,000	48,000	50,000	52,000	60,000	76,448	79,148	80,000	90,519



Nr.	Art der Änderung	Datum	Name

MIV MECKLENBURGISCHES INGENIEURBÜRO FÜR VERKEHRSBAU GMBH SCHWERIN
Ludwigskuster Chaussee 72, 19061 Schwerin, Telefon: 0385/39960, Telefax: 0385/3977127

merkel MERKEL INGENIEUR CONSULT
Bismarkallee 1, 24105 Kiel, Telefon: 0431/339310, Telefax: 0431/337269

F:\STRASSE.MECKLENBURG\1_265958\HP-408_PLAF / 0.19m² vom 25.06.2009		
Schwerin, den 06/2009 Krüger Geschäftsführer		
	Datum	Zeichen
bearb.	06/2009	Köllmann
gez.	06/2009	Mecklenburg
gepr.	06/2009	Berchtold

Straßenbauverwaltung Land Schleswig - Holstein
Straße: **BAB A 20** Betr.-km: **Nächster Ort: Hartenholm**

Neubau der BAB A 20 Nord-West-Umfahrung Hamburg Teil A A 7 bis B206 westlich Wittenborn
Bau-km: 16+100.000 bis 35+776.347

Höhenplan
Achse 408
Gradiente 408
Bau-km 0+000.000 - 0+090.519
Maßstab 1 : 1.000 / 100

Festgestellt mit Beschluss
vom 27.04.2017
Az.: 405 - 553.32 - A20 - 01/11
Dieser festgestellte Plan ist Bestandteil des vorbezeichneten Beschlusses. Für die Angabe der Rechtsgrundlagen und deren Fundstellen wird auf den Planfeststellungsbeschluss verwiesen.
Kiel, den 27.04.2017
Landesbetrieb Straßenbau und Verkehr Schleswig-Holstein
-Planfeststellungsbehörde-
gez. Quirnbach

Planfeststellungsunterlage
vom 29.06.2009

Anlage: 8.3
Blatt: 18