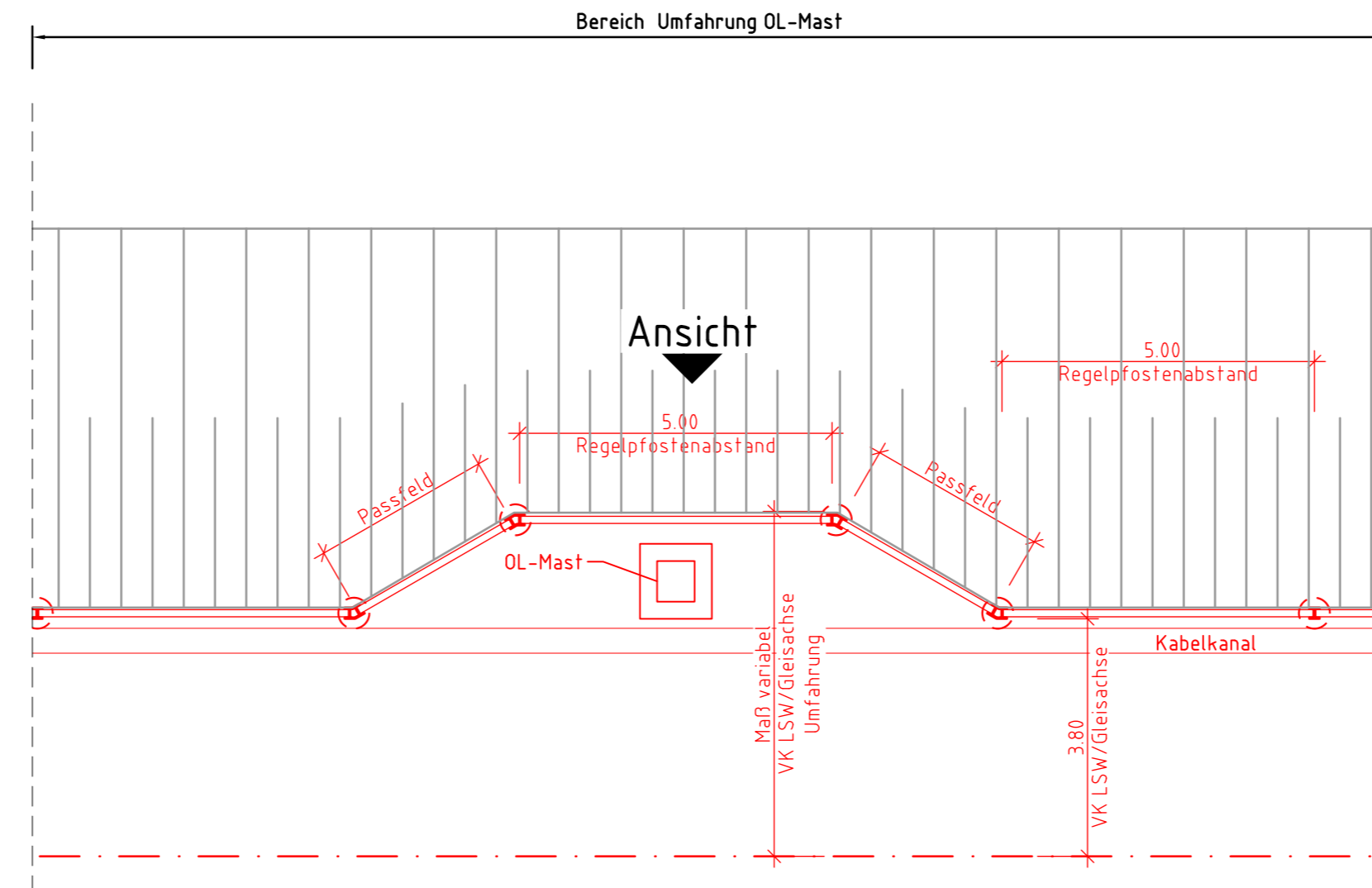
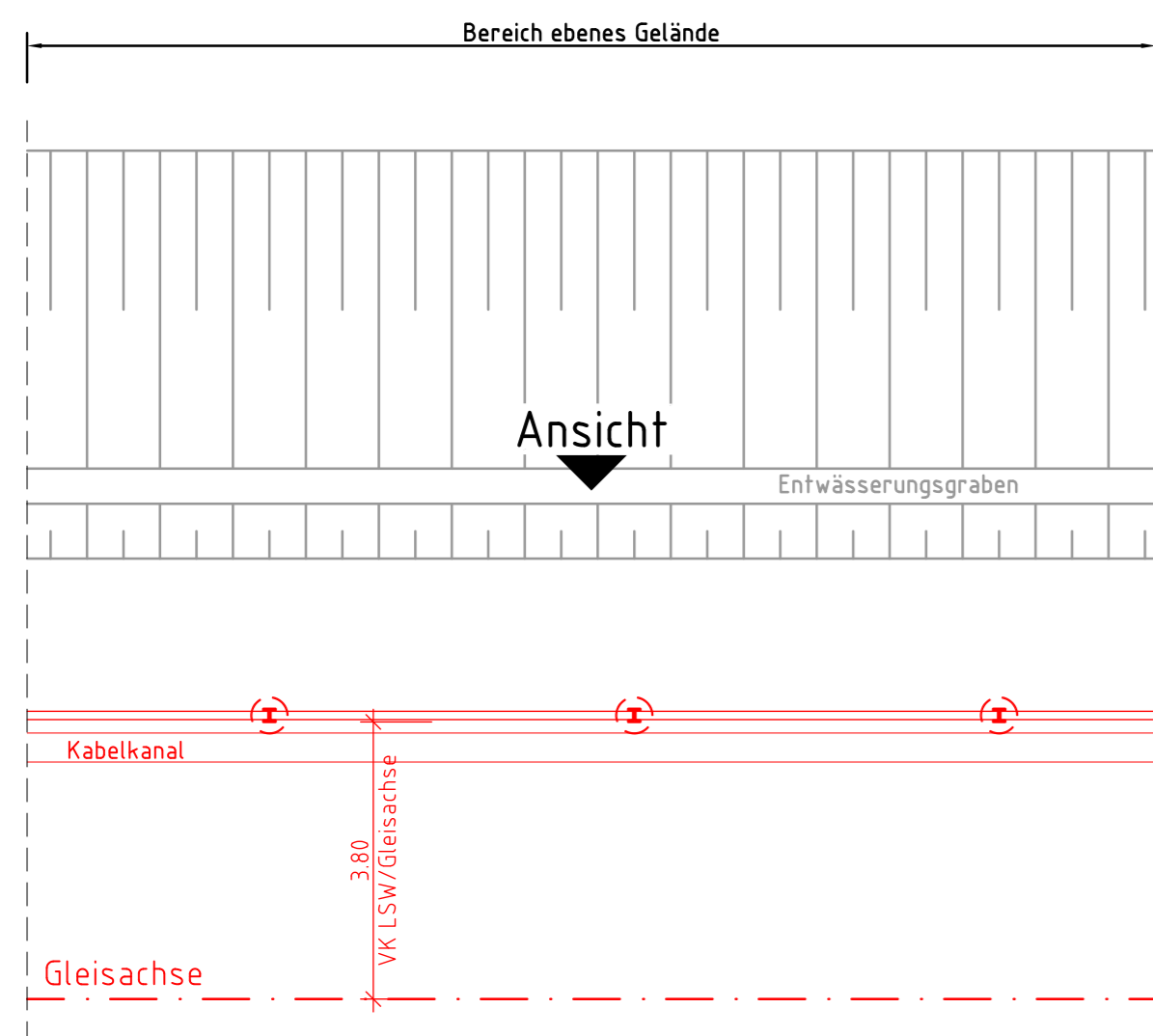
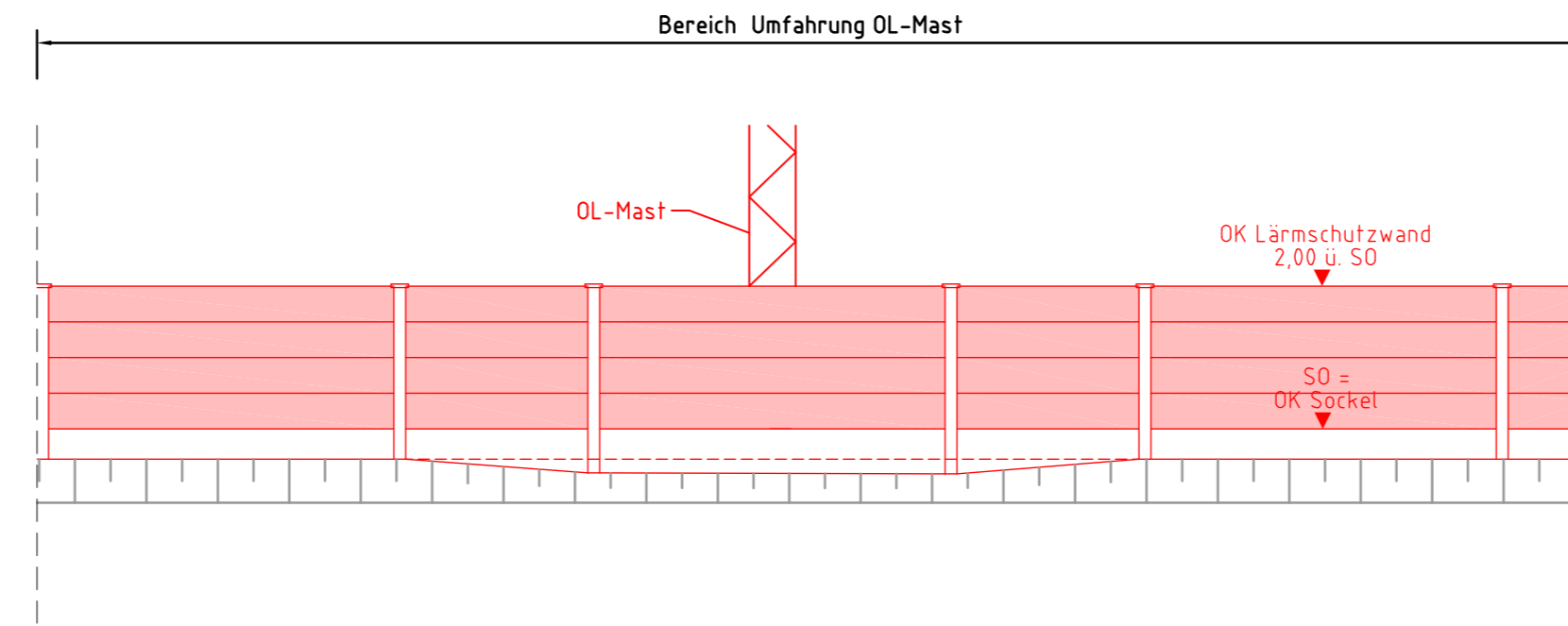
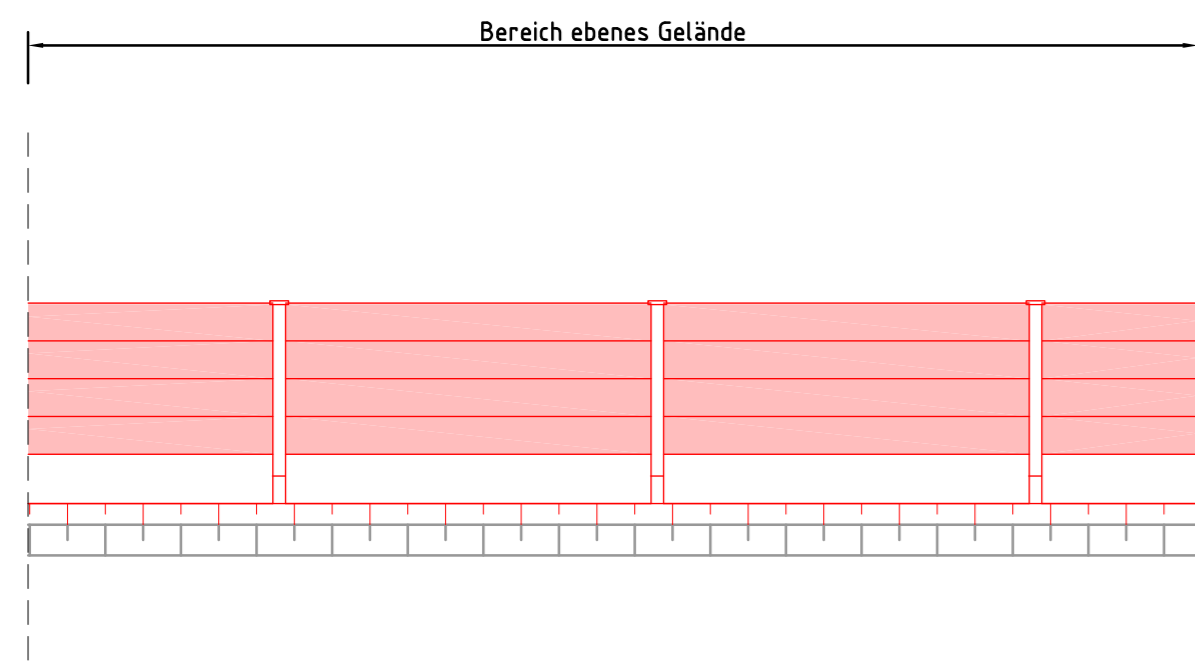


Draufsicht M1:100

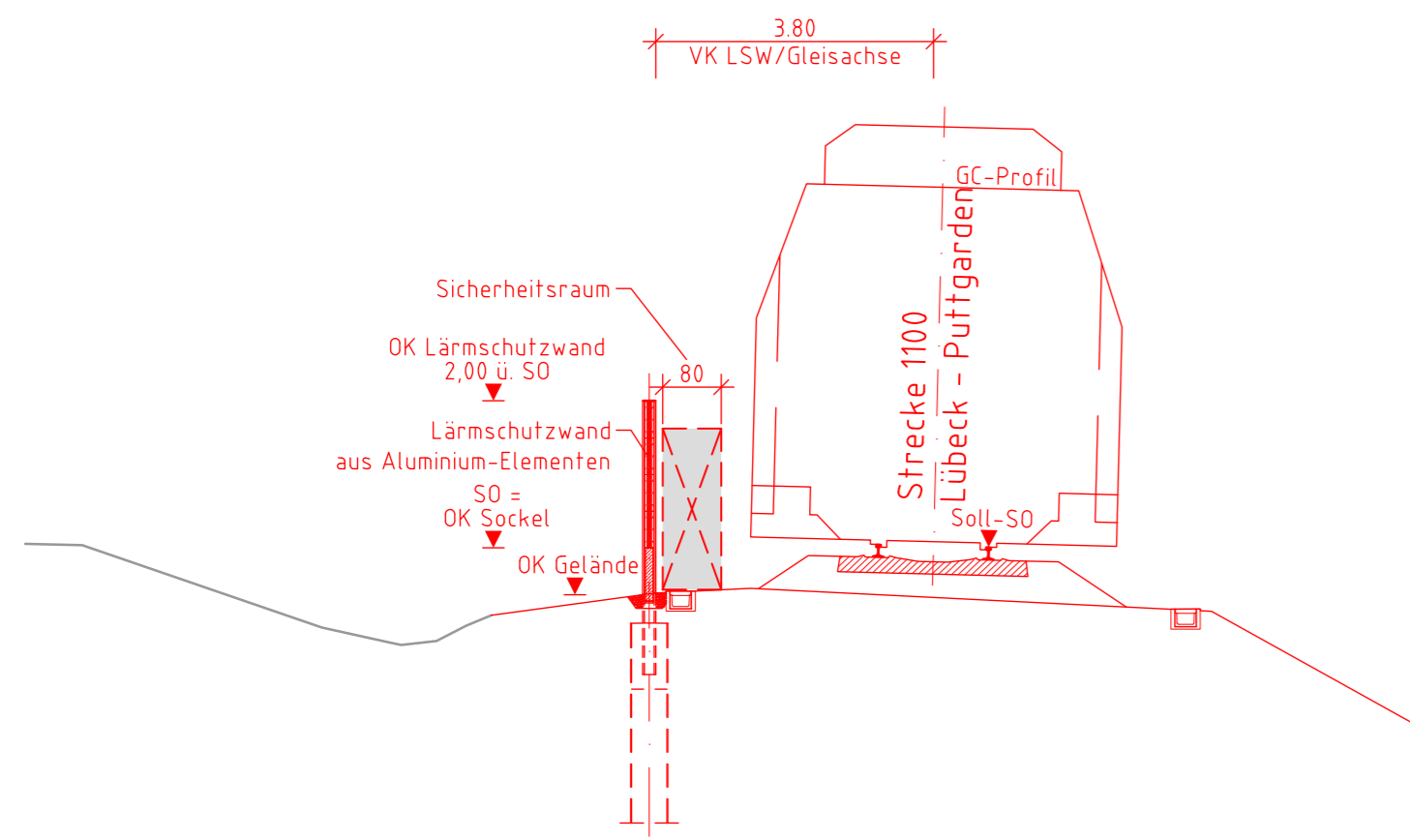


Ansicht M1:100

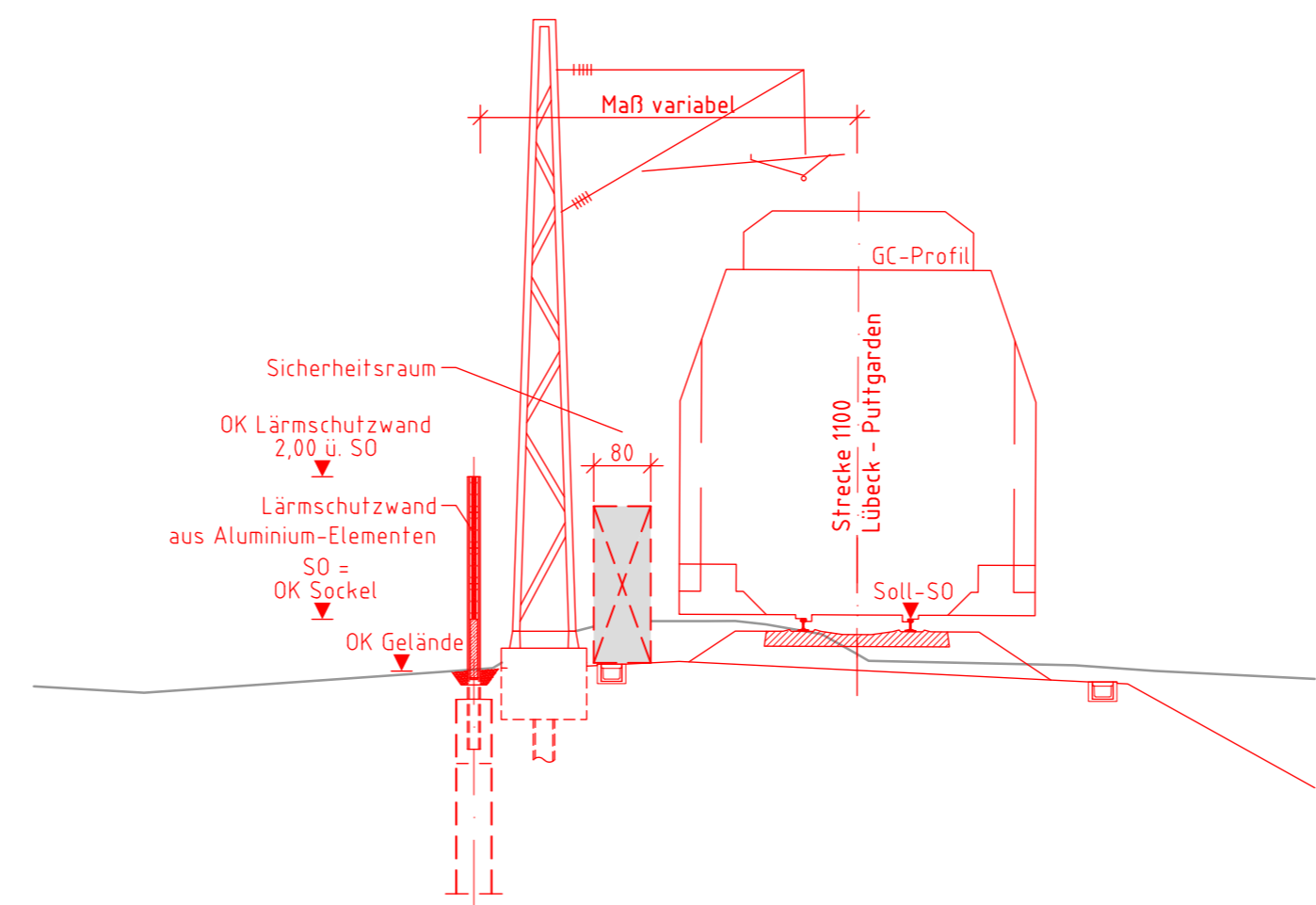


Unterlage 8.3.001

Regelquerschnitt Ebenes Gelände M1:100



Umfahrung OL-Mast M1:100



Genehmigungsvermerk Eisenbahn-Bundesamt

Übersichtsskizze

Strukamp

Puttgarden

Burg auf Fehmarn

PFA 5

PFA 6

Planung Ferner A/S

0	Ausgangsverfahren Antragsfassung	14.03.2018
Index	Änderungen bzw. Ergänzungen	Planungsstand

Genehmigungsplanung: Unterlage für eine Entscheidung nach § 18 AEG

Vorhabenträger:	DB NETZE	Vertreter des Vorhabenträgers:	DB NETZE	Planzeichen-Nr.:	D.4.60.IBRA.000.0	
DB Netz AG Theodor-Heuss-Allee 7 60486 Frankfurt / M.		DB Netz AG Regionalbereich Nord ING-N-F Hammerbrookstr. 44 20097 Hamburg		Projekt-Nr.:	G016124.900	
		Hamburg, 29.03.2018 Ort, Datum, Unterschrift	<i>[Signature]</i>	Datum	Name	
				gez.	01/2018	Michna
				bearb.	01/2018	Linke
				gepr.	01/2018	Rehbein
Bauherr:	DB NETZE	Planverfasser:	DB Engineering & Consulting GmbH	Höhensystem:	DHHN92	
DB Netz AG Regionalbereich Nord Großprojekte Nord Lindemannallee 3 30173 Hannover		Region Nord LTP-N-A-104810 Hammerbrookstr. 44 20097 Hamburg		Koordinatensystem:	DB_REF	
		Hamburg, 14.03.2018 Ort, Datum, Unterschrift	<i>[Signature]</i>	Ursprungsplan:		
				Blattgröße:	1350 x 297	
				Maßstab:	1 : 100	

Vorhaben: ABS/NBS Hamburg - Lübeck - Puttgarden (Hinterlandanbindung FBQ)

Planfeststellungsabschnitt 6

Planart: Bauwerksplan

Planinhalt: Regelausführung Lärmschutzwand
Strecke 1100: Bau-km 175,260 bis Bau-km 175,490