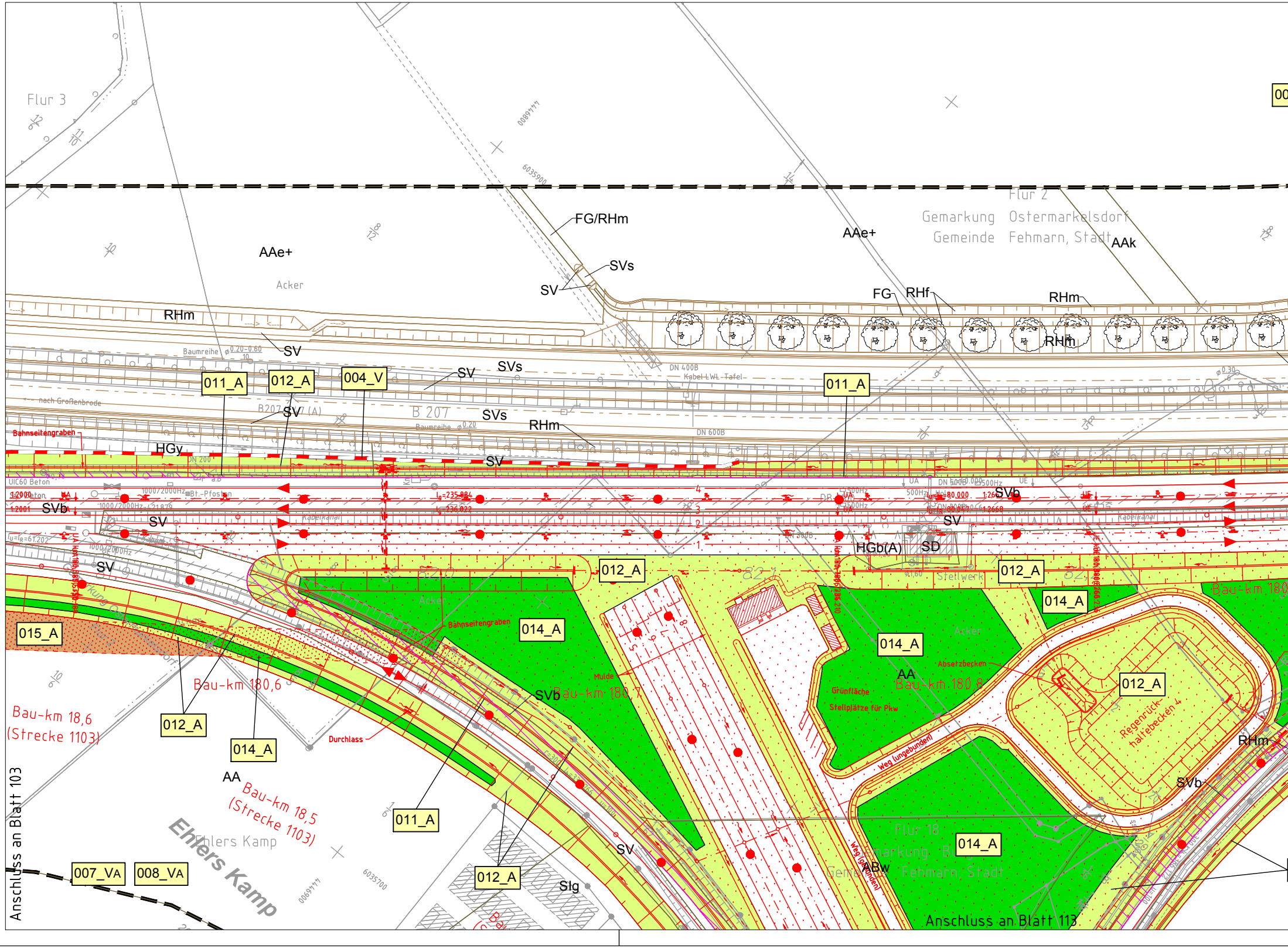
Flur 3
Flur 2
Gemarkung Ostermarkelsdorf
Gemeinde Fehmarn, Stadt
AAe+
Acker
FG/RHm
SVs
SV
AAe+
AAk
FG
RHf
RHm
RHm
RHm
SV
SVs
SV
SVs
011_A
012_A
004_V
011_A
B 207
B207 (A)
SV
SVs
RHm
nach Großenbrode
Baumreihe
DN 400B
Kabel LWL-Tafel
DN 600B
Bahnseitengraben
HGy
SV
DN 200
UIC60 Beton
SVb
SV
SV
Kabelkanal
SVb
SV
HGb(A)
SD
Stellwerk
012_A
012_A
014_A
015_A
Acker
Bahnseitengraben
014_A
014_A
Acker
Absetzbecken
AA
Bau-km 180,8
Grünfläche
Stellplätze für Pkw
Mulde
SVb
Bau-km 180,7
Bau-km 180,6
012_A
Regenrückhaltebecken 4
Bau-km 180
Bau-km 18,6
(Strecke 1103)
012_A
014_A
Durchlass
Weg (ungebunden)
RHm
SVb
AA
Bau-km 18,5
(Strecke 1103)
011_A
Ehlers Kamp
Ehlers Kamp
SV
012_A
Slg
Flur 18
Gemarkung B
Gemeinde Fehmarn, Stadt
014_A
ABw
Weg (ungebunden)
Anschluss an Blatt 103
007_VA
008_VA
Anschluss an Blatt 113
00

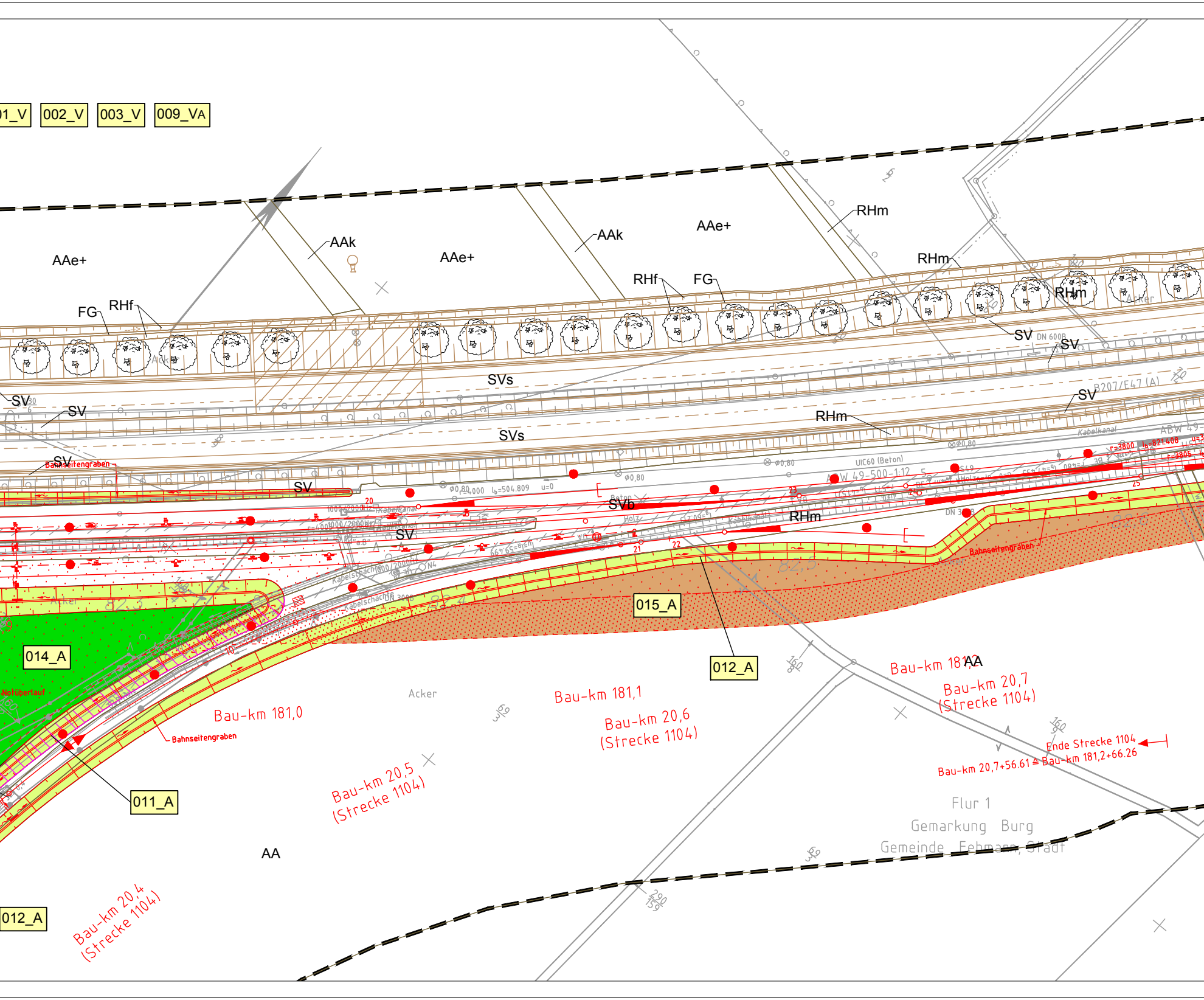
01_V
002_V
003_V
009_VA
AAe+
AAk
AAe+
AAk
AAe+
RHm
RHm
FG
RHf
RHf
FG
RHm
SV
SV
SV
SVs
SVs
SV
RHm
SV
Bahnseitengraben
SV
SVb
SV
RHm
B207/E47 (A)
DN 600B
Kabelkanal
ABW 49
UIC60 (Beton)
ABW 49-500-1:12
Beton
Holz
Kabelschacht
Bahnseitengraben
015_A
014_A
Notüberlauf
012_A
011_A
Bahnseitengraben
Acker
Bau-km 181,0
Bau-km 181,1
Bau-km 181,2
AA
Bau-km 20,6
(Strecke 1104)
Bau-km 20,7
(Strecke 1104)
Bau-km 20,5
(Strecke 1104)
Ende Strecke 1104
Bau-km 20,7+56.61 ≙ Bau-km 181,2+66.26
Flur 1
Gemarkung Burg
Gemeinde Fehmarn, Stadt
AA
012_A
Bau-km 20,4
(Strecke 1104)

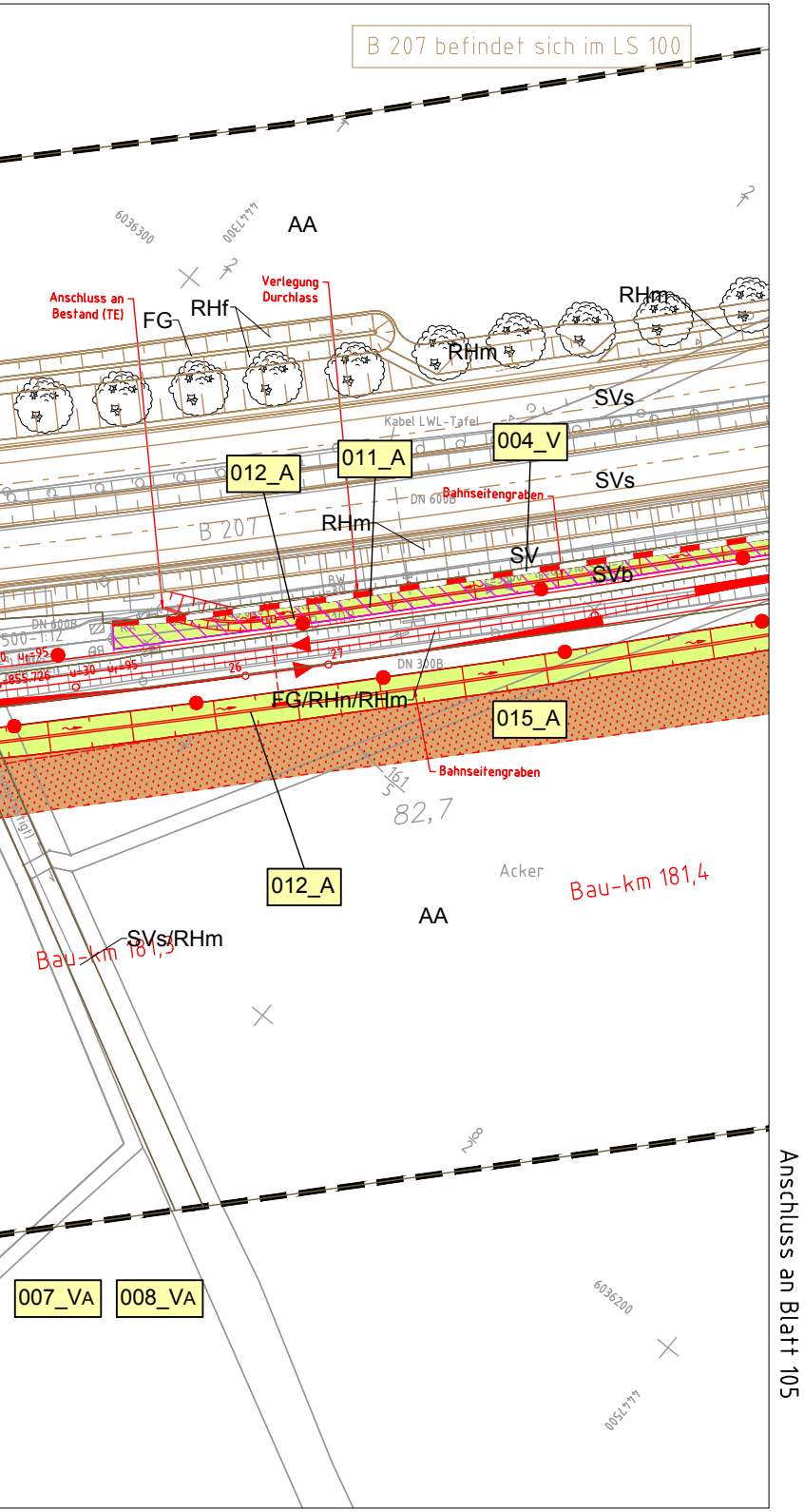
B 207 befindet sich im LS 100
6036300
4447300
AA
Anschluss an Bestand (TE)
Verlegung Durchlass
FG
RHf
RHm
RHm
SVs
Kabel LWL-Tafel
012_A
011_A
004_V
SVs
DN 600B
Bahnseitengraben
B 207
RHm
SV
SVb
BW
DN 600B
500-1:12
26
27
DN 300B
FG/RHn/RHm
015_A
Bahnseitengraben
161
5
82,7
Acker
Bau-km 181,4
012_A
AA
SVs/RHm
Bau-km 181,3
6036200
4447500
007_VA
008_VA
Anschluss an Blatt 105

Zeichenerklärung

Biotop- und Nutzungstypen

Meer und Meeresküste

☐	KF	Flachwasserzone
	KOg	Salzgrünland der Ostsee
	KOr	Brackwasser-Röhricht der Ostsee
	KSe	Strandsee
	KD	Küstendünen
	KSs	Sandstrand

Wälder, Gebüsche und Kleingehölze

☐	WGf	Gebüsche/Gehölze feuchter/frischer Standorte
	WGt	Gebüsche/Gehölze trockener Standorte
	WP	Pionierwälder

Gehölze und sonstige Baumstrukturen

●	HEy	Sonstiges heimisches Gehölz
☐	HF(S)	Feldhecke, ebenerdig
	HGb(A)	Baumgruppe
	HGf(S)	Fließgewässer begleitender Gehölzsaum (*nur in Kombination*)
	HGr(S)	Baumreihe
	HGy	Sonstiges naturnahes Feldgehölz
	HW(S)	Knick (Wallhecke)

Fließgewässer

☐	FG	Künstliche Fließgewässer/ Gräben

Stillgewässer

☐	FK	Kleingewässer
	FS	Seen (offene Wasserflächen)
	FX	Künstliche oder künstlich überprägte Stillgewässer

Gehölzfreie Biotope der Niedermoore, Sümpfe und Ufer

☐	NR	Landröhrichte (*nur in Kombination*)
	NSh	Staudensumpf (*nur in Kombination*)
	NSs	Großseggenried

Heiden und Magerrasen

☐	TR	Mager- und Trockenrasen (*nur in Kombination*)

Grünland

☐	GFf	Flutrasen, Feuchtgrünland mittlerer Artenvielfalt (*nur in Kombination*)
	GI	Artenarmes Intensivgrünland

Acker- und Gartenbau-Biotope

☐	AA	Acker, Ackergras
	AAe+	Acker mit artenreicher Segetalflora
	AAk	Ackerwildkrautfluren, Ackerbrachen
	ABw	Weihnachtsbaum-Plantage

Ruderalfluren / Säume, Staudenfluren

☐	RHf	Halbruderale Gras- und Staudenflur feuchter Standorte
	RHm	Halbruderale Gras- und Staudenflur mittlerer Standorte
	RHn	Nitrophytenfluren, Neophytenfluren
	RHt	Halbruderale Gras- und Staudenflur trockener Standorte

Siedlungsbiotope

☐	SB	Biotope der gemischten Bauflächen/ Stadtgebiete
	SBe	Einzel- und Reihenhausbebauung (ohne Parkvillen)
	SD	Biotope der gemischten Bauflächen / Dorfgebiete
	SIg	Gewerbegebiete, Gewerbebetriebe
	SIi	Industrieflächen und stark versiegelten Ver- und Entsorgungsanlagen
	SId	Bauschutt- und Mülldeponie
	SEb	Ballspielanlage, Sportplatz
	SGa	Gärten
	SP	(Öffentliche) Grün- und Parkanlagen

Sonstige Biotope

☐	SV	Biotope der Verkehrsanlagen/ Verkehrsflächen an Straßen
	SVs	Straßenverkehrsfläche
	SVb	Bahn-/Gleisanlage, genutzt
	SVx	Sonstiges Küstenschutz- bzw. Hochwasserschutzbauwerk
	SVb(u)	Bahn-/Gleisanlage, ungenutzt (*nur in Kombination*)
	SVv	Sonstige Verkehrsanlagen

Allgemein

—	Bestand (einschließlich DB-Kataster)
—	Neubau / Änderung
〰	Neubau Lärmschutzwand
●	Standort Oberleitungsmast (Schematische Darstellung, Planung nach Regelwerk DB unter Vorbehalt der Ausführungsplanung)
—	Planung Dritter (Vierstreifiger Ausbau B 207)
PR3_OHS_005	Vorranggebiet für Repowering gemäß Entwurf der Teilaufstellung des Regionalplans des Planungsraums III (Sachthema Windenergie) - Stand: Dezember 2016
▨	Baustelleneinrichtungsfläche
▨	Baustraße
▬ ▬ ▬	Planungsraum

Unterlage 13.4.11

Vermeidungsmaßnahmen

001_V	Schonende Behandlung der bei Bauarbeiten anfallenden Bodenmaterialien
002_V	Ordnungsgemäßer Umgang mit wassergefährdenden Stoffen
003_V	Ordnungsgemäße bauzeitliche Entwässerung und Wasserhaltung
004_V	Schutz vorhandener Vegetationsbestände
🟥	Schutzzaun / Einzelbaumschutz
005_VA	Errichtung temporärer Amphibienschutzzäune für den Kammmolch
🟪	vor der Bauphase
🟪	während der Bauphase
🟪	vor und während der Bauphase
006_VA ▭	Anlegen temporärer Verstecke mit Eignung als frostsicheres Winterversteck für den Kammmolch
007_VA	Vermeidung der bauzeitlichen Tötung und Verletzung von Offenlandarten (insb. Feldlerche, Kiebitz)
008_VA	Vermeidung bauzeitlicher Störungen durch mobile Sichtschutzelemente
009_VA	Rodungsbeschränkung /+ Fäll- und Abrissarbeiten außerhalb der Brutzeit der Vögel und Aktivitätszeit der Fledermäuse
010_VA	Minimierung des Kollisionsrisikos für Zug- und Rastvögel

Ausgleichsmaßnahmen

011_A	▨	Entsiegelung
012_A	🟨	Ansaat von Landschaftsrasen
013_A	🟦	Entwicklung ruderaler Gras- und Staudenfluren
014_A	🟩	Pflanzung von Sträuchern und Gehölzen
015_A	🟫	Wiederherstellung beanspruchter Flächen (Inkl. Bodenrekultivierung)
016_A		Anlage von dauerhaften Winterverstecken für den Kammmolch

Genehmigungsvermerk Eisenbahn-Bundesamt

Übersichtsskizze

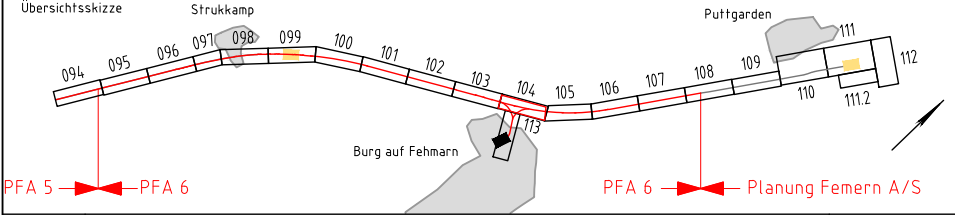

Strukkamp
Puttgarden
094
095
096
097
098
099
100
101
102
103
104
105
106
107
108
109
110
111
111.2
112
113
Burg auf Fehmarn
PFA 5
PFA 6
PFA 6
Planung Femern A/S

0	Ausgangsverfahren: Antragsfassung	28.09.2018
Index	Änderungen bzw. Ergänzungen	Planungsstand

Genehmigungsplanung: Unterlage für eine Entscheidung nach § 18 AEG

Vorhabenträger:
DB NETZE
DB Netz AG
Theodor-Heuss-Allee 7
60486 Frankfurt/ M.

Vertreter des Vorhabenträger:
DB NETZE
DB Netz AG
Regionalbereich Nord
I.NG-N-F
Hammerbrookstr. 44
20097 Hamburg
Hamburg, 12.11.2018
Ort, Datum, Unterschrift Bernd Homfeldt

Planzeichen Nr.:	4.6.0.MP.LP.000.104.0	
Projekt-Nr.:	G016124900	
	Datum	Name
gez.	09/2018	F. Becker
bearb.	09/2018	Jabin / C. Wallossek
gepr.	09/2018	G. Wallossek

Bauherr:
DB NETZE
DB Netz AG
Regionalbereich Nord
Großprojekte Nord
Lindemannallee 3
30173 Hannover

Planverfasser:
COCHET CONSULT
Planungsgesellschaft Umwelt, Stadt und Verkehr
Luisenstraße 110 53129 Bonn
Tel. 0228 / 94 33 0 0 top@cochet-consult.de
Fax 0228 / 94 33 0 33 www.cochet-consult.de
Bonn, 28.09.2018
Ort, Datum, Unterschrift

Höhensystem:	DHHN92
Koordinatensystem:	DB_Ref
Ursprungsplan:	
Blattgröße:	297 x 1560 mm
Maßstab:	1 : 1.000

Vorhaben: **ABS/NBS Hamburg – Lübeck – Puttgarden (Hinterlandanbindung FBQ)**

Planfeststellungsabschnitt 6

Planart: Lageplan

Planinhalt:
Landschaftspflegerischer Begleitplan
Maßnahmen
Bau-km 180,5+28 bis Bau-km 181,4+08
Strecke 1100