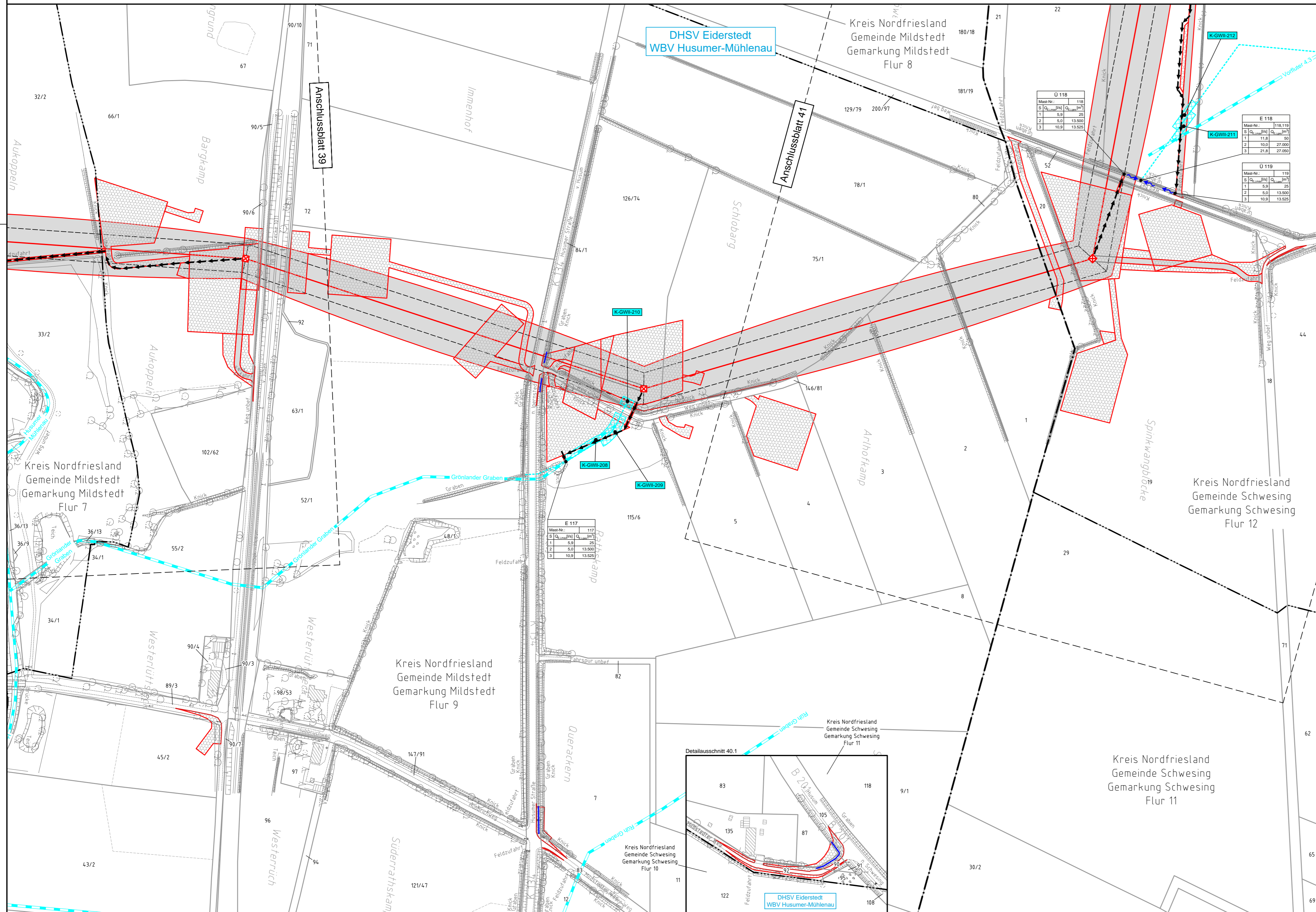


116
WA160° 30,00

117
WA140° 36,00

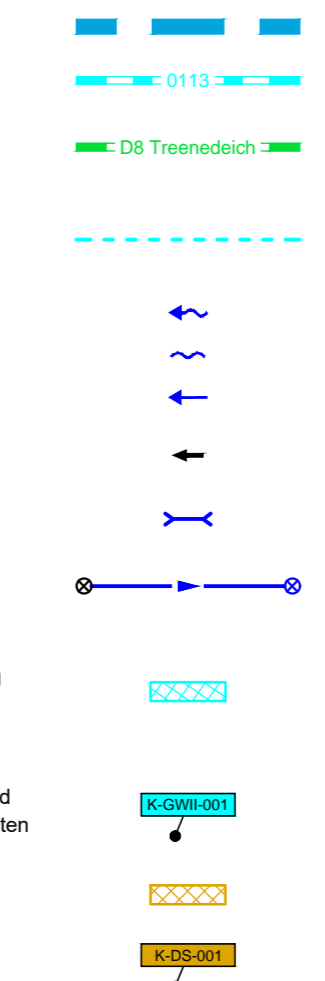
118
WA100° 33,00



Legende - Fortsetzung:

Entwässerung

- Grenze Wasser- und Bodenverband
- Anlage Wasser- und Bodenverband, mit Bezeichnung, gemäß DAV, ohne Deiche
- Anlage Wasser- und Bodenverband, mit Bezeichnung, gemäß DAV, Deich
- Anlage Wasser- und Bodenverband, ohne Bezeichnung, mutmaßliche Trasse auf Basis örtlicher Erhebungen, abschnittsweise (nachrichtlich)
- Wasserlauf, offen, benutzt, Ableitung
- Wasserlauf, offen, benutzt, Versickerung
- Wasserlauf, verrohrt, benutzt, Ableitung
- Trasse von fliegenden Schlauchleitungen als Ableitung von Wasserhaltungsanlagen
- Durchlass oder Verrohrung, geplant
- Rohrleitung, geplant, mit Fließpfeil und Kontrollschacht (vorhanden / geplant)
- Gewässerrandstreifen gemäß WHG und LWG (Breite 5 m) bzw. Schutzstreifen gemäß Satzung Wasser- und Bodenverband (Breite gemäß Satzung WBV)
- Laufende Nummer für Anlagen in, an, über und unter oberirdischen Gewässern gemäß WHG und LWG bzw. in und über Überschwemmungsgebieten gemäß WHG und LWG mit Referenzpunkt
- Deichschutzstreifen gemäß LWG
- Laufende Nummer für Anlagen auf und über Deichen gemäß LWG bzw. in und über dem Deichvorland gemäß LWG mit Referenzpunkt
- Benutzungsumfang Entwässerungsanlagen, Entwässerungseinrichtungen und oberirdische Gewässer gemäß WHG



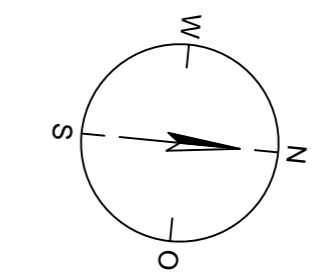
Bei Übergabestelle:
Abschlagmenge, maximal
Bei Einleitungsstelle:
Einleitungsstelle, maximal

Bei Übergabestelle:
Abschlagmenge, gesamt
Bei Einleitungsstelle:
Einleitungsstelle, gesamt

Die geografische Lage von Grundwasserentnahmestellen ist gleichzusetzen mit den Standorten von geplanten Wasserhaltungsanlagen, die wiederum gleichzusetzen sind mit den Standorten von geplanten Masten.

Übersicht Blattsschnitte siehe Anlage 2 der PPU.

| Revisionsstand | | | |
|-------------------------------|---|----------|------|
| Nr. | Art der Änderung | Datum | Name |
| Plangrundlage | | | |
| PL1 | Siehe Anlage 4.1 (soweit für dargestellte Planinhalte relevant) | 08.07.15 | MA |
| PL2 | Siehe Anlage 4.1 (soweit für dargestellte Planinhalte relevant) | 18.12.15 | WN |
| PL3 | Siehe Anlage 4.1 (soweit für dargestellte Planinhalte relevant) | 28.04.16 | WN |
| PL4 | Siehe Anlage 4.1 (soweit für dargestellte Planinhalte relevant) | 22.08.16 | WN |
| PL5 | Siehe Anlage 4.1 (soweit für dargestellte Planinhalte relevant) | 07.10.16 | WN |
| Wasserwirtschaftliche Planung | | | |
| WP1 | Plankopf, Legenden u. Symbole / Vorfluttrasse Wasserhaltungsanlage Mast Nr. 116, 117, 118, 119 / Ergänzung Trasse Gewässer / Ergänzung K-GWII-208, 209, 210, 211, 212, 213, 214 | 08.07.15 | MA |
| WP2 | Vorfluttrasse Wasserhaltungsanlage Mast Nr. 119 / Ergänzung Durchlässe, Verrohrungen / Änderung K-GWII-208, Entfall K-GWII-213, 214 | 18.12.15 | WN |



380-kV-Ltg. Heide West - Husum Nord
LH-13-320
Lageplan
Wasserwirtschaftliche Maßnahmen
Mast Nr. 116 - Mast Nr. 118
Deckblatt

Legende:

Masttyp 001 WA160 24,00
Mastnummer 002 T1 26,00

Rechtserwerb:

- dauerhafte Flächeninanspruchnahme durch 380-kV-Ltg. "dingliche Sicherung"
- bauzeitliche Flächeninanspruchnahme durch Neubau 380-kV-Ltg.
- bestehende "dingliche Sicherung" durch 110-kV-Ltg. (entfällt)
- bauzeitliche Flächeninanspruchnahme durch Rückbau 110-kV-Ltg.
- bestehende "dingliche Sicherung" 110-kV-Ltg./dauerhafte Flächeninanspruchnahme durch Neubau
- bauzeitliche Flächeninanspruchnahme durch Provisoriumsportal 110-kV-Ltg.

Grenzen:

- Kreis
- Stadt/Gem.
- Gemarkung
- Flur
- Flurstück
- Verfahren

| Planfeststellungsunterlage | | | |
|---|-------------------|---------------------|------------------|
| Aufgestellt Bayreuth TenneT TSO GmbH | | 30.09.2014 | |
| i.V. | | i.A. Dr. | |
| Lindemann + Ulrich Ingenieur GmbH & Co. KG Eisenbahn-Damm-Strasse 22 25554 Wissem Tel. 04823 / 922 49-0 Fax. 04823 / 922 49-11 | | Maßstab 1 : 2000 | Einheit Meter |
| Nr. | s. Revisionsstand | Datum | Name |
| 1. | s. Revisionsstand | 08.07.15 | MA |
| 2. | s. Revisionsstand | 18.12.15 | MA |
| 3. | s. Revisionsstand | 22.08.16 | WN |
| 4. | s. Revisionsstand | 07.10.16 | WN |
| 5. | s. Revisionsstand | 19.04.17 | WN |
| 6. | s. Revisionsstand | 19.04.18 | WN |
| Zust. | | Änderung | Datum |
| | | Name | Urspr. |