

Bauwerksnummer	Blatt-Nr.	Abschnitt	Bauwerksart	a) bisheriger b) künftiger Eigentümer [E] oder / Unterhaltungspflichtiger [U]	vorgesehene Regelung	Bemerkungen
1	2	3	4	5	6	7
1	01-46	Leitung Nr.: LH-13-320 Heide West - Husum Nord	Hochspannungs- freileitung	a) - b) TenneT TSO GmbH	Errichtung der 380-kV-Leitung LH-13-320 Heide West - Husum Nord, Portal 000A/B - Portal 999A/B	
2	12-13	Leitung Nr.: LH-13-132C Abzweig Hemme Mast 030 (LH-13-320) - Mast 15	Hochspannungs- freileitung	a) SH Netz AG b) SH Netz AG	Leitungsschwenk der 110-kV-Leitung LH-13-132C Abzweig Hemme am Masten 15 auf den Masten 030 der geplanten 380-kV-Leitung LH-13-320 Heide West - Husum Nord	
3	13-18	Leitung Nr.: LH-13-132C Abzweig Hemme Mast 030 (LH-13-320) - Mast 045 (LH-13-320)	Hochspannungs- freileitung	a) - b) TenneT TSO GmbH, SH Netz AG	Mitnahme der 110-kV-Leitung LH-13-132C Abzweig Hemme von Mast 030 bis 045 der geplanten 380-kV-Leitung LH-13-320 Heide West - Husum Nord	
4	12-18	Leitung Nr.: LH-13-132C Abzweig Hemme Mast 73 (LH-13-132) - Mast 14	Hochspannungs- freileitung	a) SH Netz AG b) -	Rückbau der 110-kV-Leitung LH-13-132C Abzweig Hemme, Masten 73 (LH-13-132) - 14	
5	17, 18	Leitung Nr.: LH-13-132 Husum - Heide Mast 045 (LH-13-320) - Mast 73	Hochspannungs- freileitung	a) SH Netz AG b) SH Netz AG	Leitungsschwenk der 110-kV-Leitung LH-13-132 Husum - Heide am Masten 72 auf den Masten 045 der geplanten 380-kV-Leitung LH-13-320 Heide West - Husum Nord, Neubeseilung Mast 045 bis Mast 73	
6	17-38a	Leitung Nr.: LH-13-132 Husum - Heide Mast 045 (LH-13-320) - Mast 111 (LH-13-320)	Hochspannungs- freileitung	a) - b) TenneT TSO GmbH, SH Netz AG	Mitnahme der 110-kV-Leitung LH-13-132 Husum - Heide von Mast 045 bis 111 der geplanten 380- kV-Leitung LH-13-320 Heide West - Husum Nord	
7	38, 38b	Leitung Nr.: LH-13-132 Husum - Heide Mast 6 - Mast 111 (LH-13-320)	Hochspannungs- freileitung	a) SH Netz AG b) SH Netz AG	Leitungsschwenk der 110-kV-Leitung LH-13-132 Husum - Heide am Masten 6 auf den Masten 111 der geplanten 380-kV-Leitung LH-13-320 Heide West - Husum Nord	
8	17-38a	Leitung Nr.: LH-13-132 Husum - Heide Mast 7 - Mast 71	Hochspannungs- freileitung	a) SH Netz AG b) -	Rückbau der 110-kV-Leitung LH-13-132 Husum - Heide, Masten 7 - 71	
9	29, 29a, 29b	Leitung Nr.: LH-13-132B Abzweig Friedrichstadt Mast 083 (LH-13-320) - Mast 34	Hochspannungs- freileitung	a) - b) SH Netz AG	Auskreuzung der 110-kV-Leitung LH-13-132B Abzweig Friedrichstadt am Masten 083 der geplanten 380-kV-Leitung LH-13-320 Heide West - Husum Nord auf den Masten 34	
10	12, 13	Leitung Nr.: LH-13-132C Abzweig Hemme Mast 14 - Mast 15	Schutzgerüst	a) - b) TenneT TSO GmbH	Schutzgerüst für Seildemontage über K 43	vollständiger Rückbau

Bauwerksnummer	Blatt-Nr.	Abschnitt	Bauwerksart	a) bisheriger b) künftiger Eigentümer [E] oder / Unterhaltungspflichtiger [U]	vorgesehene Regelung	Bemerkungen
1	2	3	4	5	6	7
11	41, 41a, 42a	Leitung Nr.: LH-13-139 Husum - Breklum Mast 5 - Mast 121 (LH-13-320)	Hochspannungs- freileitung	a) SH Netz AG b) SH Netz AG	Aufführung der 110-kV-Leitung LH-13-139 Husum - Breklum vom Masten 6N (Neuerichtung) auf den Masten 121 der geplanten 380-kV-Leitung LH-13-320 Heide West - Husum Nord; Anpassung Profil Mast 5 nach 6N	
12	41-45, 41a, 42a	Leitung Nr.: LH-13-139 Husum - Breklum Mast 121 (LH-13-320) - Mast 130 (LH-13-320)	Hochspannungs- freileitung	a) - b) TenneT TSO GmbH, SH Netz AG	Mitnahme der 110-kV-Leitung LH-13-139 Husum - Breklum von Mast 121 bis 130 der geplanten 380-kV-Leitung LH-13-320 Heide West - Husum Nord	
13	44-46, 45a	Leitung Nr.: LH-13-139 Husum - Breklum Mast 130 (LH-13-320) - Mast 19	Hochspannungs- freileitung	a) SH Netz AG b) SH Netz AG	Abführung der 110-kV-Leitung LH-13-139 Husum - Breklum vom Masten 130 der geplanten 380-kV-Leitung LH-13-320 Heide West - Husum Nord auf den neu errichteten Masten 16N (LH-13-139); Einbindung der LH-13-139 über die Masten 17N und 18N in das UW Husum Nord; Anpassung Profil 18N nach 19	
14	41-46, 41a, 42a, 45a	Leitung Nr.: LH-13-139 Husum - Breklum Mast 6 - Mast 18	Hochspannungs- freileitung	a) SH Netz AG b) -	Rückbau der 110-kV-Leitung LH-13-139 Husum - Breklum, Masten 6 - 18	
15	12, 13	Leitung Nr.: LH-13-132C Abzweig Hemme Mast 12 - Mast 15	Provisorium	a) - b) TenneT TSO GmbH	Provisorium während der Baumaßnahme im Bereich Mast 12 bis Mast 15 für die 110-kV-Leitung LH-13-132C Abzweig Hemme	vollständiger Rückbau
16	14	Leitung Nr.: LH-13-132C Abzweig Hemme Mast 8	Provisorium	a) - b) TenneT TSO GmbH	Provisorium für Zwischenausbaustufe während der Baumaßnahme im Bereich Mast 8 für die 110-kV-Leitung LH-13-132C Abzweig Hemme	vollständiger Rückbau
17	14, 15-17	Leitung Nr.: LH-13-132C Abzweig Hemme Mast 6 - Mast 7	Provisorium	a) - b) TenneT TSO GmbH	Provisorium während der Baumaßnahme im Bereich Mast 6 bis Mast 7 für die 110-kV-Leitung LH-13-132C Abzweig Hemme	vollständiger Rückbau
18	17-19	Leitung Nr.: LH-13-132 Husum - Heide Mast 68 - Mast 73	Provisorium	a) - b) TenneT TSO GmbH	Provisorium während der Baumaßnahme im Bereich Mast 68 bis Mast 73 für die 110-kV-Leitung LH-13-132 Husum - Heide	vollständiger Rückbau
19	19	Leitung Nr.: LH-13-132 Husum - Heide Mast 67	Provisorium	a) - b) TenneT TSO GmbH	Provisorium für Zwischenausbaustufe während der Baumaßnahme im Bereich Mast 67 für die 110-kV-Leitung LH-13-132 Husum - Heide	vollständiger Rückbau
20	21, 22	Leitung Nr.: LH-13-132 Husum - Heide Mast 56 - Mast 58	Provisorium	a) - b) TenneT TSO GmbH	Provisorium während der Baumaßnahme im Bereich Mast 56 bis Mast 58 für die 110-kV-Leitung LH-13-132 Husum - Heide	vollständiger Rückbau

Bauwerksnummer	Blatt-Nr.	Abschnitt	Bauwerksart	a) bisheriger b) künftiger Eigentümer [E] oder / Unterhaltungspflichtiger [U]	vorgesehene Regelung	Bemerkungen
1	2	3	4	5	6	7
21	24-27, 24a, 25a, 27a	Leitung Nr.: LH-13-132 Husum - Heide Mast 41 - Mast 48	Provisorium	a) - b) TenneT TSO GmbH	Provisorium während der Baumaßnahme im Bereich Mast 41 bis Mast 48 für die 110-kV-Leitung LH-13-132 Husum - Heide	vollständiger Rückbau
22	27, 28a	Leitung Nr.: LH-13-132 Husum - Heide Mast 40	Provisorium	a) - b) TenneT TSO GmbH	Provisorium für Zwischenausbaustufe während der Baumaßnahme im Bereich Mast 40 für die 110-kV-Leitung LH-13-132 Husum - Heide	vollständiger Rückbau
23	29b, 30, 31, 31a	Leitung Nr.: LH-13-132 Husum - Heide Mast 29 - Mast 31	Provisorium	a) - b) TenneT TSO GmbH	Provisorium während der Baumaßnahme im Bereich Mast 29 bis Mast 31 für die 110-kV-Leitung LH-13-132 Husum - Heide	vollständiger Rückbau
24	33	Leitung Nr.: LH-13-132 Husum - Heide Mast 24 - Mast 25	Provisorium	a) - b) TenneT TSO GmbH	Provisorium während der Baumaßnahme im Bereich Mast 24 bis Mast 25 für die 110-kV-Leitung LH-13-132 Husum - Heide	vollständiger Rückbau
25	37, 37a, 38, 38a	Leitung Nr.: LH-13-132 Husum - Heide Mast 5 - Mast 10	Provisorium	a) - b) TenneT TSO GmbH	Provisorium während der Baumaßnahme im Bereich Mast 5 bis Mast 10 für die 110-kV-Leitung LH-13-132 Husum - Heide	vollständiger Rückbau
26	41-46, 41a, 42a, 43a, 45a	Leitung Nr.: LH-13-139 Husum - Breklum Mast 5 - Mast 19	Provisorium	a) - b) TenneT TSO GmbH	Provisorium während der Baumaßnahme im Bereich Mast 5 bis Mast 19 für die 110-kV-Leitung LH-13-139 Husum - Breklum, Anbindung des UW Horstedt (LH-13-139A) durch das Provisorium 15.K2	vollständiger Rückbau
27	01	Leitung Nr.: LH-13-320 Heide West - Husum Nord Mast 002 - Mast 003	Schutzgerüst	a) - b) TenneT TSO GmbH	Schutzgerüst für Seilzug über die 110-kV-Leitung LH-13-135E Abzweig Wöhrden	vollständiger Rückbau
28	02, 03	Leitung Nr.: LH-13-320 Heide West - Husum Nord Mast 007 - Mast 008	Schutzgerüst	a) - b) TenneT TSO GmbH	Schutzgerüst für Seilzug über 110-kV-Leitung, Schleswig-Holstein Netz AG	vollständiger Rückbau
29	04	Leitung Nr.: LH-13-320 Heide West - Husum Nord Mast 010 - Mast 011	Schutzgerüst	a) - b) TenneT TSO GmbH	Schutzgerüst für Seilzug über Auf- und Abfahrt A 23	vollständiger Rückbau
30	04, 04a	Leitung Nr.: LH-13-320 Heide West - Husum Nord Mast 011 - Mast 012	Schutzgerüst	a) - b) TenneT TSO GmbH	Schutzgerüst für Seilzug über B 203	vollständiger Rückbau

Bauwerksverzeichnis Deckblatt

Planfeststellungsunterlage
Anlage 7.1

Aufgestellt
Bayreuth, den 30.09.2014
TenneT TSO GmbH
i.V. *[Signature]* i.A. Dr. *[Signature]*
geändert am: 18.12.2015/30.08.2016/06.03.2017/27.06.2017/
15.12.2017/02.05.2018

Bauwerksnummer	Blatt-Nr.	Abschnitt	Bauwerksart	a) bisheriger b) künftiger Eigentümer [E] oder / Unterhaltungspflichtiger [U]	vorgesehene Regelung	Bemerkungen
1	2	3	4	5	6	7
31	06, 07	Leitung Nr.: LH-13-320 Heide West - Husum Nord Mast 014 - Mast 015	Schutzgerüst	a) - b) TenneT TSO GmbH	Schutzgerüst für Seilzug über B 5	vollständiger Rückbau
32	09	Leitung Nr.: LH-13-320 Heide West - Husum Nord Mast 021 - Mast 022	Schutzgerüst	a) - b) TenneT TSO GmbH	Schutzgerüst für Seilzug über K 57	vollständiger Rückbau
33	10, 10a	Leitung Nr.: LH-13-320 Heide West - Husum Nord Mast 023 - Mast 024	Schutzgerüst	a) - b) TenneT TSO GmbH	Schutzgerüst für Seilzug über DB AG Strecke 1206 Heide - Büsum	vollständiger Rückbau
34	10, 11	Leitung Nr.: LH-13-320 Heide West - Husum Nord Mast 025 - Mast 026	Schutzgerüst	a) - b) TenneT TSO GmbH	Schutzgerüst für Seilzug über K 58	vollständiger Rückbau
35	11, 12	Leitung Nr.: LH-13-320 Heide West - Husum Nord Mast 027 - Mast 028	Schutzgerüst	a) - b) TenneT TSO GmbH	Schutzgerüst für Seilzug über Fernmeldefreileitung	vollständiger Rückbau
36	12, 13	Leitung Nr.: LH-13-320 Heide West - Husum Nord Mast 028 - Mast 029	Schutzgerüst	a) - b) TenneT TSO GmbH	Schutzgerüst für Seilzug über DB AG Strecke 1210 Elmshorn - Westerland	vollständiger Rückbau
37	12, 13	Leitung Nr.: LH-13-320 Heide West - Husum Nord Mast 029 - Mast 030	Schutzgerüst	a) - b) TenneT TSO GmbH	Schutzgerüst für Seilzug über K 43	vollständiger Rückbau
38	12, 13	Leitung Nr.: LH-13-132C Abzweig Hemme Mast 030 (LH-13-320) - Mast 15	Schutzgerüst	a) - b) TenneT TSO GmbH	Schutzgerüst für Verschwenkung/Seilzug über K 43	vollständiger Rückbau
39	14	Leitung Nr.: LH-13-132C Abzweig Hemme Mast 9 - Mast 10	Schutzgerüst	a) - b) TenneT TSO GmbH	Schutzgerüst für Seildemontage über NSP-Freileitung, Schleswig-Holstein Netz AG	vollständiger Rückbau
40	14	Leitung Nr.: LH-13-320 Heide West - Husum Nord Mast 034 - Mast 035	Schutzgerüst	a) - b) TenneT TSO GmbH	Schutzgerüst für Seilzug über NSP-Freileitung, Schleswig-Holstein Netz AG	vollständiger Rückbau

Bauwerksnummer	Blatt-Nr.	Abschnitt	Bauwerksart	a) bisheriger b) künftiger Eigentümer [E] oder / Unterhaltungspflichtiger [U]	vorgesehene Regelung	Bemerkungen
1	2	3	4	5	6	7
41	19, 20	Leitung Nr.: LH-13-132C Abzweig Hemme Mast 66 - Mast 67	Schutzgerüst	a) - b) TenneT TSO GmbH	Schutzgerüst für Seildemontage über K 76	vollständiger Rückbau
42	20, 21	Leitung Nr.: LH-13-320 Heide West - Husum Nord Mast 053 - Mast 054	Schutzgerüst	a) - b) TenneT TSO GmbH	Schutzgerüst für Seilzug über Fernmeldefreileitung	vollständiger Rückbau
43	21	Leitung Nr.: LH-13-132C Abzweig Hemme Mast 58 - Mast 59	Schutzgerüst	a) - b) TenneT TSO GmbH	Schutzgerüst für Seildemontage über L 149	vollständiger Rückbau
44	21	Leitung Nr.: LH-13-320 Heide West - Husum Nord Mast 058 - Mast 059	Schutzgerüst	a) - b) TenneT TSO GmbH	Schutzgerüst für Seilzug über L 149	vollständiger Rückbau
45	29, 29a	Leitung Nr.: LH-13-132C Abzweig Hemme Mast 34 - Mast 35	Schutzgerüst	a) - b) TenneT TSO GmbH	Schutzgerüst für Seildemontage über B 202	vollständiger Rückbau
46	28b, 29, 29a	Leitung Nr.: LH-13-320 Heide West - Husum Nord Mast 081 - Mast 082	Schutzgerüst	a) - b) TenneT TSO GmbH	Schutzgerüst für Seilzug über B 202	vollständiger Rückbau
47	30	Leitung Nr.: LH-13-320 Heide West - Husum Nord Mast 086 - Mast 087	Schutzgerüst	a) - b) TenneT TSO GmbH	Schutzgerüst für Seilzug über MSP-Freileitung, Schleswig-Holstein Netz AG	vollständiger Rückbau
48	31a	Leitung Nr.: LH-13-132C Abzweig Hemme Mast 27 - Mast 28	Schutzgerüst	a) - b) TenneT TSO GmbH	Schutzgerüst für Seildemontage über K 22	vollständiger Rückbau
49	34	Leitung Nr.: LH-13-132C Abzweig Hemme Mast 18 - Mast 19	Schutzgerüst	a) - b) TenneT TSO GmbH	Schutzgerüst für Seildemontage über K 55	vollständiger Rückbau
50	37, 37a, 38	Leitung Nr.: LH-13-132C Husum - Heide Mast 8 - Mast 9	Schutzgerüst	a) - b) TenneT TSO GmbH	Schutzgerüst für Seildemontage über K 135	vollständiger Rückbau

Bauwerksnummer	Blatt-Nr.	Abschnitt	Bauwerksart	a) bisheriger b) künftiger Eigentümer [E] oder / Unterhaltungspflichtiger [U]	vorgesehene Regelung	Bemerkungen
1	2	3	4	5	6	7
51	38	Leitung Nr.: LH 13-132C Abzweig Hemme Mast 7 - Mast 8	Schutzgerüst	a) - b) TenneT TSO GmbH	Schutzgerüst für Seildemontage über MSP Freileitung, Schleswig-Holstein Netz AG	vollständiger Rückbau
52	38	Leitung Nr.: LH 13-320 Heide West - Husum Nord Mast 109 - Mast 110	Schutzgerüst	a) - b) TenneT TSO GmbH	Schutzgerüst für Seilzug über MSP Freileitung, Schleswig-Holstein Netz AG	vollständiger Rückbau
53	38, 38b, 39	Leitung Nr.: LH-13-320 Heide West - Husum Nord Mast 111 - Mast 112	Schutzgerüst	a) - b) TenneT TSO GmbH	Schutzgerüst für Seilzug über die 110-kV-Leitung LH-13-102 Audorf - Husum	vollständiger Rückbau
54	38, 39	Leitung Nr.: LH 13-320 Heide West - Husum Nord Mast 112 - Mast 113	Schutzgerüst	a) - b) TenneT TSO GmbH	Schutzgerüst für Seilzug über MSP Freileitung, Schleswig-Holstein Netz AG	vollständiger Rückbau
55	39	Leitung Nr.: LH-13-320 Heide West - Husum Nord Mast 113 - Mast 114	Schutzgerüst	a) - b) TenneT TSO GmbH	Schutzgerüst für Seilzug über L 37	vollständiger Rückbau
56	39, 39a, 40	Leitung Nr.: LH-13-320 Heide West - Husum Nord Mast 116 - Mast 117	Schutzgerüst	a) - b) TenneT TSO GmbH	Schutzgerüst für Seilzug über DB AG Strecke 1011 Jübek - Husum	vollständiger Rückbau
57	40	Leitung Nr.: LH-13-320 Heide West - Husum Nord Mast 116 - Mast 117	Schutzgerüst	a) - b) TenneT TSO GmbH	Schutzgerüst für Seilzug über K 134	vollständiger Rückbau
58	41, 42	Leitung Nr.: LH-13-139 Husum - Breklum Mast 7 - Mast 8	Schutzgerüst	a) - b) TenneT TSO GmbH	Schutzgerüst für Seildemontage über B 201	vollständiger Rückbau
59	41, 42	Leitung Nr.: LH-13-320 Heide West - Husum Nord Mast 121 - Mast 122	Schutzgerüst	a) - b) TenneT TSO GmbH	Schutzgerüst für Seilzug über B 201	vollständiger Rückbau
60	43	Leitung Nr.: LH-13-139 Husum - Breklum Mast 11 - Mast 12	Schutzgerüst	a) - b) TenneT TSO GmbH	Schutzgerüst für Seildemontage über B 200	vollständiger Rückbau

Bauwerksverzeichnis Deckblatt

Planfeststellungsunterlage Anlage 7.1

Aufgestellt
Bayreuth, den 30.09.2014
TenneT TSO GmbH
i.V. *[Signature]* i.A. Dr. *[Signature]*
geändert am: 18.12.2015/30.08.2016/06.03.2017/27.06.2017/
15.12.2017/02.05.2018

Bauwerksnummer	Blatt-Nr.	Abschnitt	Bauwerksart	a) bisheriger b) künftiger Eigentümer [E] oder / Unterhaltungspflichtiger [U]	vorgesehene Regelung	Bemerkungen
1	2	3	4	5	6	7
61	43	Leitung Nr.: LH-13-320 Heide West - Husum Nord Mast 126 - Mast 127	Schutzgerüst	a) - b) TenneT TSO GmbH	Schutzgerüst für Seilzug über B 200	vollständiger Rückbau
62	10, 10a	Leitung Nr.: LH-13-320 Heide West - Husum Nord Mast 023	temporäre Verrohrung	a) Rohr: - Graben: Flst.eigentümer [E] / [U] b) Rohr: TenneT TSO GmbH [E] / [U] Graben: Flst.eigentümer [E] / [U]	temporäre Verrohrung von Gräben für Arbeitsfläche Mast 023 (Länge ca. 64m)	vollständiger Rückbau
63	10, 10a	Leitung Nr.: LH-13-320 Heide West - Husum Nord Mast 024	temporäre Verrohrung	a) - b) TenneT TSO GmbH	temporäre Verrohrung des Grabens für Arbeitsfläche Mast 024 (Länge ca. 61m)	vollständiger Rückbau
64	13	Leitung Nr.: LH-13-320 Heide West - Husum Nord Mast 031	temporäre Verrohrung	a) Rohr: - Graben: Flst.eigentümer [E] / [U] b) Rohr: TenneT TSO GmbH [E] / [U] Graben: Flst.eigentümer [E] / [U]	temporäre Verrohrung des Grabens für Arbeitsfläche Mast 031 (Länge ca. 68m)	vollständiger Rückbau
65	14	Leitung Nr.: LH-13-132C Abzweig Hemme Mast 9	temporäre Verrohrung	a) Rohr: - Graben: Flst.eigentümer [E] / [U] b) Rohr: TenneT TSO GmbH [E] / [U] Graben: Flst.eigentümer [E] / [U]	temporäre Verrohrung des Grabens für Arbeitsfläche Rückbau Mast 9 (Länge ca. 54m)	vollständiger Rückbau
66	14	Leitung Nr.: LH-13-132C Abzweig Hemme Mast 8	temporäre Verrohrung	a) Rohr: - Graben: Flst.eigentümer [E] / [U] b) Rohr: TenneT TSO GmbH [E] / [U] Graben: Flst.eigentümer [E] / [U]	temporäre Verrohrung des Grabens für Arbeitsfläche Rückbau Mast 8 (Länge ca. 38m)	vollständiger Rückbau
67	14	Leitung Nr.: LH-13-320 Heide West - Husum Nord Mast 036 - Mast 037	temporäre Verrohrung	a) Rohr: - Graben: Flst.eigentümer [E] / [U] b) Rohr: TenneT TSO GmbH [E] / [U] Graben: Flst.eigentümer [E] / [U]	temporäre Verrohrung des Grabens für Arbeitsfläche Mast 036 und Zuwegung zum Mast 037 (Länge ca. 72m)	vollständiger Rückbau
68	14, 15	Leitung Nr.: LH-13-320 Heide West - Husum Nord Mast 037	temporäre Verrohrung	a) Rohr: - Graben: Flst.eigentümer [E] / [U] b) Rohr: TenneT TSO GmbH [E] / [U] Graben: Flst.eigentümer [E] / [U]	temporäre Verrohrung des Grabens für Arbeitsfläche Mast 037 (zwei Verrohrungen, Länge ca. 64m und 13m)	vollständiger Rückbau
69	14, 15	Leitung Nr.: LH-13-320 Heide West - Husum Nord Mast 037	dauerhafte Verrohrung	a) Rohr: - Graben: Flst.eigentümer [E] / [U] b) Rohr: TenneT TSO GmbH [E] / [U] Graben: Flst.eigentümer [E] / [U]	dauerhafte Verrohrung des Grabens für Arbeitsfläche Mast 037 (Länge ca. 18m)	Gemarkung Weddingstedt, Flur 2, Flurstück 61/3 und 62/3
70	18, 19	Leitung Nr.: LH-13-132 Husum - Heide Mast 69	temporäre Verrohrung	a) Rohr: - Graben: Flst.eigentümer [E] / [U] b) Rohr: TenneT TSO GmbH [E] / [U] Graben: Flst.eigentümer [E] / [U]	temporäre Verrohrung des Grabens für Arbeitsfläche Rückbau Mast 69 (Länge ca. 21m)	vollständiger Rückbau

Bauwerksnummer	Blatt-Nr.	Abschnitt	Bauwerksart	a) bisheriger b) künftiger Eigentümer [E] oder / Unterhaltungspflichtiger [U]	vorgesehene Regelung	Bemerkungen
1	2	3	4	5	6	7
71	18, 19	Leitung Nr.: LH-13-320 Heide West - Husum Nord Mast 047	dauerhafte Verrohrung	b) TenneT TSO GmbH	dauerhafte Verrohrung des Grabens für Arbeitsfläche Mast 047 (Länge ca. 11m)	Gemarkung Wiemerstedt, Flur 3, Flurstück 24; Gemarkung Fedderingen, Flur 4, Flurstücke 24 und 28
72	20	Leitung Nr.: LH-13-320 Heide West - Husum Nord Mast 053	temporäre Verrohrung	a) - b) TenneT TSO GmbH	temporäre Verrohrung des Grabens für Zuwegung innerhalb Arbeitsfläche Mast 053 (Länge ca. 8m)	vollständiger Rückbau
73	27, 27a	Leitung Nr.: LH-13-320 Heide West - Husum Nord Mast 076	temporäre Verrohrung	a) Rohr: - Graben: Flst.eigentümer [E] / [U] b) Rohr: TenneT TSO GmbH [E] / [U] Graben: Flst.eigentümer [E] / [U]	temporäre Verrohrung des Grabens für Arbeitsfläche Mast 076 (zwei Verrohrungen, Länge ca. 26m und 40m)	vollständiger Rückbau
74	27, 28a	Leitung Nr.: LH-13-320 Heide West - Husum Nord Mast 077	dauerhafte Verrohrung	a) Rohr: - Graben: Flst.eigentümer [E] / [U] b) Rohr: TenneT TSO GmbH [E] / [U] Graben: Flst.eigentümer [E] / [U]	dauerhafte Verrohrung des Grabens für Zuwegung zum Mast 077 (Länge ca. 8m)	Gemarkung Drage, Flur 36, Flurstücke 60 und 56
75	30	Leitung Nr.: LH-13-320 Heide West - Husum Nord Mast 086	temporäre Verrohrung	a) - b) TenneT TSO GmbH	temporäre Verrohrung des Grabens für Arbeitsfläche Mast 086 (Länge ca. 18m)	vollständiger Rückbau
76	34, 35	Leitung Nr.: LH-13-320 Heide West - Husum Nord Mast 099	dauerhafte Verrohrung	a) Rohr: - Graben: Flst.eigentümer [E] / [U] b) Rohr: TenneT TSO GmbH [E] / [U] Graben: Flst.eigentümer [E] / [U]	dauerhafte Verrohrung des Grabens für Mastzuwegung Mast 099 (Länge ca. 9m); Rückbau der vorhandenen ca. 11m nordöstlich gelegenen Feldauffahrt samt Verrohrung	Gemarkung Südermarsch, Flur 8, Flurstück 42
77	34, 35	Leitung Nr.: LH-13-320 Heide West - Husum Nord Mast 099	temporäre Verrohrung	a) Rohr: - Graben: Flst.eigentümer [E] / [U] b) Rohr: TenneT TSO GmbH [E] / [U] Graben: Flst.eigentümer [E] / [U]	temporäre Verrohrung des Grabens für Arbeitsfläche Mast 099 (Länge ca. 61m)	vollständiger Rückbau
78	35	Leitung Nr.: LH-13-320 Heide West - Husum Nord Mast 101	temporäre Verrohrung	a) Rohr: - Graben: Flst.eigentümer [E] / [U] b) Rohr: TenneT TSO GmbH [E] / [U] Graben: Flst.eigentümer [E] / [U]	temporäre Verrohrung des Grabens für Arbeitsfläche Mast 101 und Zuwegung Arbeitsfläche Rückbau Mast 16 der LH-13-132 (Länge ca. 26m)	vollständiger Rückbau
79	36	Leitung Nr.: LH-13-320 Heide West - Husum Nord Mast 103	temporäre Verrohrung	a) - b) TenneT TSO GmbH	temporäre Verrohrung des Grabens für Arbeitsfläche Mast 103 (Länge ca. 84m)	vollständiger Rückbau
80	36	Leitung Nr.: LH-13-132 Husum - Heide Mast 13	temporäre Verrohrung	a) - b) TenneT TSO GmbH	temporäre Verrohrung des Grabens für Zuwegung zur Arbeitsfläche Rückbau Mast 13 (Länge ca. 11m)	vollständiger Rückbau

Bauwerksverzeichnis Deckblatt

Planfeststellungsunterlage Anlage 7.1

Aufgestellt
Bayreuth, den 30.09.2014
TenneT TSO GmbH
i.V. *[Signature]* i.A. Dr. *[Signature]*
geändert am: 18.12.2015/30.08.2016/06.03.2017/27.06.2017/
15.12.2017/02.05.2018

Bauwerksnummer	Blatt-Nr.	Abschnitt	Bauwerksart	a) bisheriger b) künftiger Eigentümer [E] oder / Unterhaltungspflichtiger [U]	vorgesehene Regelung	Bemerkungen
1	2	3	4	5	6	7
81	36, 37	Leitung Nr.: LH-13-132 Husum - Heide Mast 12	temporäre Verrohrung	a) Rohr: - Graben: Flst.eigentümer [E] / [U] b) Rohr: TenneT TSO GmbH [E] / [U] Graben: Flst.eigentümer [E] / [U]	temporäre Verrohrung des Grabens für Zuwegung zur Arbeitsfläche Rückbau Mast 12 (Länge ca. 8m)	vollständiger Rückbau
82	37, 37a, 38a	Leitung Nr.: LH-13-132 Husum - Heide Mast 10	temporäre Verrohrung	a) Rohr: - Graben: Flst.eigentümer [E] / [U] b) Rohr: TenneT TSO GmbH [E] / [U] Graben: Flst.eigentümer [E] / [U]	temporäre Verrohrung des Grabens für Zuwegung zum Provisorium am Mast 10 (Länge ca. 17m)	vollständiger Rückbau
83	38	Leitung Nr.: LH-13-320 Heide West - Husum Nord Mast 110	temporäre Verrohrung	a) Rohr: - Graben: Flst.eigentümer [E] / [U] b) Rohr: TenneT TSO GmbH [E] / [U] Graben: Flst.eigentümer [E] / [U]	temporäre Verrohrung des Grabens für Mastzuwegung Mast 110 (Länge ca. 7m); Rückbau der vorhandenen ca. 7m westlich gelegenen Feldauffahrt samt Verrohrung	vollständiger Rückbau
84	33	Leitung Nr.: LH-13-320 Heide West - Husum Nord Mast 093	temporäre Verrohrung	a) Rohr: - Graben: Flst.eigentümer [E] / [U] b) Rohr: TenneT TSO GmbH [E] / [U] Graben: Flst.eigentümer [E] / [U]	temporäre Verrohrung des Grabens für Arbeitsfläche Mast 093 (zwei Verrohrungen, Länge ca. 15m und 28m)	vollständiger Rückbau
85	42, 42a	Leitung Nr.: LH-13-320 Heide West - Husum Nord Mast 123	temporäre Verrohrung	a) Rohr: - Graben: Flst.eigentümer [E] / [U] b) Rohr: TenneT TSO GmbH [E] / [U] Graben: Flst.eigentümer [E] / [U]	temporäre Verrohrung des Grabens für Arbeitsfläche Mast 123 (Länge ca. 37m)	vollständiger Rückbau
86	01	Leitung Nr.: LH-13-320 Heide West - Husum Nord Mast 001	temporäre Verrohrung	a) Rohr: - Graben: Flst.eigentümer [E] / [U] b) Rohr: TenneT TSO GmbH [E] / [U] Graben: Flst.eigentümer [E] / [U]	temporäre Verrohrung des Grabens für Seilzugfläche Mast 001 (Länge ca. 60m)	vollständiger Rückbau
87	01, 02	Leitung Nr.: LH-13-320 Heide West - Husum Nord Mast 003	temporäre Verrohrung	a) Rohr: - Graben: Flst.eigentümer [E] / [U] b) Rohr: TenneT TSO GmbH [E] / [U] Graben: Flst.eigentümer [E] / [U]	temporäre Verrohrung des Grabens für Arbeitsfläche Mast 003 (Länge ca. 49m)	vollständiger Rückbau
88	02, 02a	Leitung Nr.: LH-13-320 Heide West - Husum Nord Mast 005	temporäre Verrohrung	a) Rohr: - Graben: Flst.eigentümer [E] / [U] b) Rohr: TenneT TSO GmbH [E] / [U] Graben: Flst.eigentümer [E] / [U]	temporäre Verrohrung des Grabens für Arbeitsfläche Mast 005 (Länge ca. 32m)	vollständiger Rückbau
89	02, 02a	Leitung Nr.: LH-13-320 Heide West - Husum Nord Mast 006	temporäre Verrohrung	a) Rohr: - Graben: Flst.eigentümer [E] / [U] b) Rohr: TenneT TSO GmbH [E] / [U] Graben: Flst.eigentümer [E] / [U]	temporäre Verrohrung des Grabens für Arbeitsfläche Mast 006 (Länge ca. 29m)	vollständiger Rückbau
90	04, 04a, 05	Leitung Nr.: LH-13-320 Heide West - Husum Nord Mast 012	temporäre Verrohrung	a) Rohr: - Graben: Flst.eigentümer [E] / [U] b) Rohr: TenneT TSO GmbH [E] / [U] Graben: Flst.eigentümer [E] / [U]	temporäre Verrohrung des Grabens für Arbeitsfläche Mast 012 (Länge ca. 34m)	vollständiger Rückbau

Bauwerksnummer	Blatt-Nr.	Abschnitt	Bauwerksart	a) bisheriger b) künftiger Eigentümer [E] oder / Unterhaltungspflichtiger [U]	vorgesehene Regelung	Bemerkungen
1	2	3	4	5	6	7
91	45, 46	Leitung Nr.: LH-13-320 Heide West - Husum Nord Mast 132	temporäre Verrohrung	a) Rohr: - Graben: Flst.eigentümer [E] / [U] b) Rohr: TenneT TSO GmbH [E] / [U] Graben: Flst.eigentümer [E] / [U]	temporäre Verrohrung des Grabens für Zuwegung zum Mast 132 (Länge ca. 20m)	vollständiger Rückbau
92	20	Leitung Nr.: LH-13-320 Heide West - Husum Nord Mast 051	temporäre Verrohrung	a) Rohr: - Graben: Flst.eigentümer [E] / [U] b) Rohr: TenneT TSO GmbH [E] / [U] Graben: Flst.eigentümer [E] / [U]	temporäre Verrohrung des Grabens für Arbeitsfläche und Zuwegung Mast 051 (Länge ca. 76m)	vollständiger Rückbau
93	20	Leitung Nr.: LH-13-320 Heide West - Husum Nord Mast 053	temporäre Verrohrung	a) Rohr: - Graben: Flst.eigentümer [E] / [U] b) Rohr: TenneT TSO GmbH [E] / [U] Graben: Flst.eigentümer [E] / [U]	temporäre Verrohrung des Grabens für Arbeitsfläche Mast 053 (Länge ca. 52m)	vollständiger Rückbau
94	21	Leitung Nr.: LH-13-132 Husum - Heide Mast 58 - Mast 59	temporäre Verrohrung	a) Rohr: - Graben: Flst.eigentümer [E] / [U] b) Rohr: TenneT TSO GmbH [E] / [U] Graben: Flst.eigentümer [E] / [U]	temporäre Verrohrung des Grabens für Schutzgerüst (Länge ca. 28m)	vollständiger Rückbau
95	25, 26	Leitung Nr.: LH-13-320 Heide West - Husum Nord Mast 071	temporäre Verrohrung	a) Rohr: - Graben: Flst.eigentümer [E] / [U] b) Rohr: TenneT TSO GmbH [E] / [U] Graben: Flst.eigentümer [E] / [U]	temporäre Verrohrung des Grabens für Arbeitsfläche Mast 071 und Schleifgerüst über Straße Nordfeld-Hehm (Länge ca. 33m)	vollständiger Rückbau
96	26, 27	Leitung Nr.: LH-13-320 Heide West - Husum Nord Mast 074	dauerhafte Verrohrung	a) Rohr: - Graben: Flst.eigentümer [E] / [U] b) Rohr: TenneT TSO GmbH [E] / [U] Graben: Flst.eigentümer [E] / [U]	dauerhafte Verrohrung des Grabens für Mast 074 (Länge ca. 19m)	Gemarkung St. Annen-Österfeld, Flur 2, Flurstücke 60/6 und 111
97	26, 27	Leitung Nr.: LH-13-320 Heide West - Husum Nord Mast 074	temporäre Verrohrung	a) Rohr: - Graben: Flst.eigentümer [E] / [U] b) Rohr: TenneT TSO GmbH [E] / [U] Graben: Flst.eigentümer [E] / [U]	temporäre Verrohrung des Grabens für Arbeitsfläche Mast 074 (zwei Verrohrungen, Länge ca. 54m und 5m)	vollständiger Rückbau
98	27, 27a	Leitung Nr.: LH-13-320 Heide West - Husum Nord Mast 076	dauerhafte Verrohrung	a) Rohr: - Graben: Flst.eigentümer [E] / [U] b) Rohr: TenneT TSO GmbH [E] / [U] Graben: Flst.eigentümer [E] / [U]	dauerhafte Verrohrung des Grabens für Mast 076 (Länge ca. 22m)	Gemarkung St. Annen-Österfeld, Flur 2, Flurstücke 17/2 und 14/1
99	27, 27a	Leitung Nr.: LH-13-320 Heide West - Husum Nord Mast 076	dauerhafte Verrohrung	a) Rohr: - Graben: Flst.eigentümer [E] / [U] b) Rohr: TenneT TSO GmbH [E] / [U] Graben: Flst.eigentümer [E] / [U]	dauerhafte Verrohrung des Grabens für Mastzuwegung Mast 076 (Länge ca. 8m)	Gemarkung St. Annen-Österfeld, Flur 2, Flurstücke 26/1 und 17/1
100	28, 28b, 29	Leitung Nr.: LH-13-320 Heide West - Husum Nord Provisorium Mast 081	Provisorium Kabelbrücke	a) - b) TenneT TSO GmbH	temporäre Kabelbrücke für Querung des Kabelprovisoriums 10.K1 mit einem Graben	vollständiger Rückbau

Bauwerksnummer	Blatt-Nr.	Abschnitt	Bauwerksart	a) bisheriger b) künftiger Eigentümer [E] oder / Unterhaltungspflichtiger [U]	vorgesehene Regelung	Bemerkungen
1	2	3	4	5	6	7
101	30	Leitung Nr.: LH-13-320 Heide West - Husum Nord Mast 085	dauerhafte Verrohrung	a) Rohr: - Graben: Flst.eigentümer [E] / [U] b) Rohr: TenneT TSO GmbH [E] / [U] Graben: Flst.eigentümer [E] / [U]	dauerhafte Verrohrung des Grabens für Mast 085 (Länge ca. 20m)	Gemarkung Friedrichstadt, Flur 2, Flurstücke 20 und 23
102	29, 29a	Leitung Nr.: LH-13-320 Heide West - Husum Nord Mast 083 - Mast 085	temporäre Verrohrung	a) Rohr: - Graben: Flst.eigentümer [E] / [U] b) Rohr: TenneT TSO GmbH [E] / [U] Graben: Flst.eigentümer [E] / [U]	temporäre Verrohrung der Gräben für Arbeitsfläche Mast 083 und Zuwegung zu den Masten 084 und 085 (zwei Verrohrungen, Länge ca. 36m und 40m)	vollständiger Rückbau
103	30, 31, 31a	Leitung Nr.: LH-13-320 Heide West - Husum Nord Mast 087	temporäre Verrohrung	a) Rohr: - Graben: Flst.eigentümer [E] / [U] b) Rohr: TenneT TSO GmbH [E] / [U] Graben: Flst.eigentümer [E] / [U]	temporäre Verrohrung des Grabens für Arbeitsfläche Mast 087 (Länge ca. 27m)	vollständiger Rückbau
104	36	Leitung Nr.: LH-13-320 Heide West - Husum Nord Mast 104	temporäre Verrohrung	a) Rohr: - Graben: Flst.eigentümer [E] / [U] b) Rohr: TenneT TSO GmbH [E] / [U] Graben: Flst.eigentümer [E] / [U]	temporäre Verrohrung des Grabens für Arbeitsfläche Mast 104 (Länge ca. 59m)	vollständiger Rückbau
105	37, 37a, 38a	Leitung Nr.: LH-13-320 Heide West - Husum Nord Mast 107	temporäre Verrohrung	a) Rohr: - Graben: Flst.eigentümer [E] / [U] b) Rohr: TenneT TSO GmbH [E] / [U] Graben: Flst.eigentümer [E] / [U]	temporäre Verrohrung des Grabens für Arbeitsfläche und Zuwegung Mast 107 (zwei Verrohrungen, Länge ca. 52m und 9m)	vollständiger Rückbau
106	38, 38b	Leitung Nr.: LH-13-320 Heide West - Husum Nord Mast 111	dauerhafte Verrohrung	a) Rohr: - Graben: Flst.eigentümer [E] / [U] b) Rohr: TenneT TSO GmbH [E] / [U] Graben: Flst.eigentümer [E] / [U]	dauerhafte Verrohrung des Grabens für Mast 111 (Länge ca. 18m)	Gemarkung Mildstedt, Flur 2, Flurstücke 51 und 54
107	38, 38b	Leitung Nr.: LH-13-320 Heide West - Husum Nord Mast 111	temporäre Verrohrung	a) Rohr: - Graben: Flst.eigentümer [E] / [U] b) Rohr: TenneT TSO GmbH [E] / [U] Graben: Flst.eigentümer [E] / [U]	temporäre Verrohrung des Grabens für Arbeitsfläche Mast 111 (zwei Verrohrungen, Länge ca. 27m und 11m)	vollständiger Rückbau
108	45, 46	Leitung Nr.: LH-13-320 Heide West - Husum Nord Mast 131	temporäre Verrohrung	a) Rohr: - Graben: Flst.eigentümer [E] / [U] b) Rohr: TenneT TSO GmbH [E] / [U] Graben: Flst.eigentümer [E] / [U]	temporäre Verrohrung des Grabens für Arbeitsfläche Mast 131 (Länge ca. 47m)	vollständiger Rückbau
109	33	Leitung Nr.: LH-13-320 Heide West - Husum Nord Mast 093	dauerhafte Verrohrung	a) Rohr: - Graben: Flst.eigentümer [E] / [U] b) Rohr: TenneT TSO GmbH [E] / [U] Graben: Flst.eigentümer [E] / [U]	dauerhafte Verrohrung des Grabens für Mast 093 (Länge ca. 21m)	Gemarkung Koldenbüttel, Flur 7, Flurstück 35 und Flur 6, Flurstück 69
110	13	Leitung Nr.: LH-13-320 Heide West - Husum Nord Mast 031	dauerhafte Verrohrung	a) Rohr: - Graben: Flst.eigentümer [E] / [U] b) Rohr: TenneT TSO GmbH [E] / [U] Graben: Flst.eigentümer [E] / [U]	dauerhafte Verrohrung des Grabens für Mastzuwegung Mast 031 (Länge ca. 8m)	Gemarkung Weddingstedt, Flur 5, Flurstück 51

Bauwerksnummer	Blatt-Nr.	Abschnitt	Bauwerksart	a) bisheriger b) künftiger Eigentümer [E] oder / Unterhaltungspflichtiger [U]	vorgesehene Regelung	Bemerkungen
1	2	3	4	5	6	7
111	12, 13	Leitung Nr.: LH-13-320 Heide West - Husum Nord Mast 030	dauerhafte Verrohrung	a) Rohr: - Graben: Flst.eigentümer [E] / [U] b) Rohr: TenneT TSO GmbH [E] / [U] Graben: Flst.eigentümer [E] / [U]	dauerhafte Verrohrung eines Grabens für Mastzuwegung Mast 030 (Länge ca. 6m)	Gemarkung Weddingstedt, Flur 5, Flurstücke 192/1, 302/3
112	14	Leitung Nr.: LH-13-132C Abzweig Hemme Mast 10 - Mast 11	Schutzgerüst	a) - b) TenneT TSO GmbH	Schutzgerüst für Seildemontage über MSP-Freileitung und K 76	vollständiger Rückbau
113	14	Leitung Nr.: LH-13-320 Heide West - Husum Nord Mast 034 - Mast 035	Schutzgerüst	a) - b) TenneT TSO GmbH	Schutzgerüst für Seilzug über MSP-Freileitung und K 76	vollständiger Rückbau
114	19, 20	Leitung Nr.: LH-13-320 Heide West - Husum Nord Mast 049 - Mast 050	Schutzgerüst	a) - b) TenneT TSO GmbH	Schutzgerüst für Seilzug über K 76	vollständiger Rückbau
115	26, 27	Leitung Nr.: LH-13-320 Heide West - Husum Nord Mast 073 - Mast 074	Schutzgerüst	a) - b) TenneT TSO GmbH	Schutzgerüst für Seilzug über Straße Eiderdeich und Fernmeldefreileitung	vollständiger Rückbau
116	26, 27	Leitung Nr.: LH-13-132 Husum - Heide Mast 43 - Mast 44	Schutzgerüst	a) - b) TenneT TSO GmbH	Schutzgerüst für Seildemontage über Straße Eiderdeich und Fernmeldefreileitung	vollständiger Rückbau
117	30, 31, 31a	Leitung Nr.: LH-13-132 Husum - Heide Mast 30 - Mast 31	Schutzgerüst	a) - b) TenneT TSO GmbH	Schutzgerüst für Seildemontage über MSP-Freileitung, Schleswig-Holstein Netz AG	vollständiger Rückbau
118	31, 31a	Leitung Nr.: LH-13-320 Heide West - Husum Nord Mast 088 - Mast 089	Schutzgerüst	a) - b) TenneT TSO GmbH	Schutzgerüst für Seilzug über K 22	vollständiger Rückbau
119	34	Leitung Nr.: LH-13-320 Heide West - Husum Nord Mast 098 - Mast 099	Schutzgerüst	a) - b) TenneT TSO GmbH	Schutzgerüst für Seilzug über K 55	vollständiger Rückbau
120	37, 37a, 38	Leitung Nr.: LH-13-320 Heide West - Husum Nord Mast 108 - Mast 109	Schutzgerüst	a) - b) TenneT TSO GmbH	Schutzgerüst für Seilzug über K 135	vollständiger Rückbau


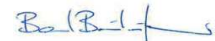
Bauwerksnummer	Blatt-Nr.	Abschnitt	Bauwerksart	a) bisheriger b) künftiger Eigentümer [E] oder / Unterhaltungspflichtiger [U]	vorgesehene Regelung	Bemerkungen
1	2	3	4	5	6	7
121	16-17	Leitung Nr.: LH-13-132C Abzweig Hemme Mast 2 - Mast 3	Provisorium	a) - b) TenneT TSO GmbH	Provisorium während der Baumaßnahme im Bereich Mast 2 bis Mast 3 für die 110-kV-Leitung LH-13-132C Abzweig Hemme	vollständiger Rückbau
122	24-26	Leitung Nr.: LH-13-132 Husum - Heide Mast 46 - Mast 48	Provisorium	a) - b) TenneT TSO GmbH	Provisorium während der Baumaßnahme im Bereich Mast 46 bis Mast 48 für die 110-kV-Leitung LH-13-132 Husum - Heide	vollständiger Rückbau
123	26, 27, 27a	Leitung Nr.: LH-13-132 Husum - Heide Mast 41 - Mast 43	Provisorium	a) - b) TenneT TSO GmbH	Provisorium während der Baumaßnahme im Bereich Mast 41 bis Mast 43 für die 110-kV-Leitung LH-13-132 Husum - Heide	vollständiger Rückbau
124	28, 28b, 29, 29a, 29b	Leitung Nr.: LH-13-132 Husum - Heide Mast 33 - 36	Provisorium	a) - b) TenneT TSO GmbH	Provisorium während der Baumaßnahme im Bereich Mast 33 bis Mast 36 für die 110-kV-Leitung LH-13-132 Husum - Heide und die Anbindung an das UW Friedrichstadt (LH-13-132B)	vollständiger Rückbau
125	24, 25	Leitung Nr.: LH-13-132 Husum - Heide Provisorium 8.K1	Provisorium Kabelbrücke	a) - b) TenneT TSO GmbH	temporäre Kabelbrücke für Querung des Kabelprovisoriums 8.K1 mit Zuwegung Mast 069 der LH-13-320	vollständiger Rückbau
126	27, 27a	Leitung Nr.: LH-13-132 Husum - Heide Provisorium 9.K2	Provisorium Kabelbrücke	a) - b) TenneT TSO GmbH	temporäre Kabelbrücke für Querung des Kabelprovisoriums 9.K2 mit Zuwegung Mast 076 der LH-13-320	vollständiger Rückbau
127	32, 33	Leitung Nr.: LH-13-132 Husum - Heide Provisorium 12.K1	Provisorium Kabelbrücke	a) - b) TenneT TSO GmbH	temporäre Kabelbrücke für Querung des Kabelprovisoriums 12.K1 mit dem Barnstock-Sielzug und der temporären Zuwegung zum Mast 092	vollständiger Rückbau
128	33	Leitung Nr.: LH-13-132 Husum - Heide Provisorium 12.K1	Provisorium Kabelbrücke	a) - b) TenneT TSO GmbH	temporäre Kabelbrücke für Querung des Kabelprovisoriums 12.K1 mit Straße Bekweg	vollständiger Rückbau
129	42, 43	Leitung Nr.: LH-13-139 Husum - Breklum Provisorium 15.K1	Provisorium Kabelbrücke	a) - b) TenneT TSO GmbH	temporäre Kabelbrücke für Querung des Kabelprovisoriums 15.K1 mit Knicks und der temporären Zuwegung Mast 126	vollständiger Rückbau
130	42, 43, 43a	Leitung Nr.: LH-13-139 Husum - Breklum Provisorium 15.K1	Provisorium Kabelbrücke	a) - b) TenneT TSO GmbH	temporäre Kabelbrücke für Querung des Kabelprovisoriums 15.K1 mit Knick	vollständiger Rückbau

Bauwerksnummer	Blatt-Nr.	Abschnitt	Bauwerksart	a) bisheriger b) künftiger Eigentümer [E] oder / Unterhaltungspflichtiger [U]	vorgesehene Regelung	Bemerkungen
1	2	3	4	5	6	7
131	01	Leitung Nr.: LH-13-320 Heide West - Husum Nord Mast 002	temporäre Verrohrung	a) Rohr: - Graben: Flst.eigentümer [E] / [U] b) Rohr: TenneT TSO GmbH [E] / [U] Graben: Flst.eigentümer [E] / [U]	temporäre Verrohrung des Grabens für Zuwegung Mast 002 (Länge ca. 18m)	vollständiger Rückbau
132	12, 13	Leitung Nr.: LH-13-320 Heide West - Husum Nord Mast 029 - Mast 030	temporäre Verrohrung	a) Rohr: - Graben: Flst.eigentümer [E] / [U] b) Rohr: TenneT TSO GmbH [E] / [U] Graben: Flst.eigentümer [E] / [U]	temporäre Verrohrung des Grabens für Schutzgerüst (Länge ca. 12m)	vollständiger Rückbau
133	12, 13	Leitung Nr.: LH-13-132C Abzweig Hemme Provisorium 3.2	temporäre Verrohrung	a) Rohr: - Graben: Flst.eigentümer [E] / [U] b) Rohr: TenneT TSO GmbH [E] / [U] Graben: Flst.eigentümer [E] / [U]	temporäre Verrohrung des Grabens für Provisorium 3.2 (Länge ca. 42m)	vollständiger Rückbau
134	12, 13	Leitung Nr.: LH-13-132C Abzweig Hemme Provisorium 3.4	temporäre Verrohrung	a) Rohr: - Graben: Flst.eigentümer [E] / [U] b) Rohr: TenneT TSO GmbH [E] / [U] Graben: Flst.eigentümer [E] / [U]	temporäre Verrohrung des Grabens für Provisorium 3.4 (Länge ca. 55m)	vollständiger Rückbau
135	14, 15	Leitung Nr.: LH-13-132C Abzweig Hemme Provisorium 4.1	temporäre Verrohrung	a) Rohr: - Graben: Flst.eigentümer [E] / [U] b) Rohr: TenneT TSO GmbH [E] / [U] Graben: Flst.eigentümer [E] / [U]	temporäre Verrohrung des Grabens für Provisorium 4.1 (Länge ca. 40m)	vollständiger Rückbau
136	34, 35	Leitung Nr.: LH-13-320 Heide West - Husum Nord Mast 099	temporäre Verrohrung	a) Rohr: - Graben: Flst.eigentümer [E] / [U] b) Rohr: TenneT TSO GmbH [E] / [U] Graben: Flst.eigentümer [E] / [U]	temporäre Verrohrung des Grabens für Mastzuwegung Mast 099 (Länge ca. 8m)	vollständiger Rückbau
137	29a, 29b	Leitung Nr.: LH-13-132B Abzweig Friedrichstadt UW Friedrichstadt	Demontage/ Wiederherstellung Zaun	a) Flst.eigentümer b) Flst.eigentümer [E] / (U)	bauzeitliche Demontage und anschließende Wiederherstellung des UW Zauns am UW Friedrichstadt; Sicherung des Geländes durch geschlossenen Bauzaun	Gemarkung Drage, Flur 23, Flurstück 36
138	33, 34	Leitung Nr.: LH-13-320 Heide West - Husum Nord Mast 096	temporäre Verrohrung	a) Rohr: - Graben: Flst.eigentümer [E] / [U] b) Rohr: TenneT TSO GmbH [E] / [U] Graben: Flst.eigentümer [E] / [U]	temporäre Verrohrung des Grabens für Zuwegung zum Mast 096 (zwei Verrohrungen, Länge ca. 11m und 3m)	vollständiger Rückbau
139	27, 27a	Leitung Nr.: LH-13-320 Heide West - Husum Nord Mast 075 - 076	temporäre Verrohrung	a) Rohr: - Gewässer: Sielverband [E] / [U] b) Rohr: TenneT TSO GmbH [E] / [U] Gewässer: Sielverband [E] / [U]	temporäre Verrohrung des Gewässers 0202 für Zuwegung zu den Masten 075 und 076 (DN800, Länge ca. 12m); Gewässers 0202, DHSV Dithmarschen, Sielverband St. Annen	vollständiger Rückbau
140	16, 17	Leitung Nr.: LH-13-132C Abzweig Hemme Mast 2, Provisorium 5.K1	temporäre Verrohrung	a) Rohr: - Graben: Flst.eigentümer [E] / [U] b) Rohr: TenneT TSO GmbH [E] / [U] Graben: Flst.eigentümer [E] / [U]	temporäre Verrohrung der Gräben für Arbeitsfläche Rückbau Mast 2 und Provisorium 5.K1 (zwei Verrohrungen, Länge ca. 33m und 13m)	vollständiger Rückbau

Bauwerksnummer	Blatt-Nr.	Abschnitt	Bauwerksart	a) bisheriger b) künftiger Eigentümer [E] oder / Unterhaltungspflichtiger [U]	vorgesehene Regelung	Bemerkungen
1	2	3	4	5	6	7
141	28b, 29, 29a	Leitung Nr.: LH-13-132 Husum - Heide Mast 35, Provisorium 10.2	temporäre Verrohrung	a) Rohr: - Graben: Flst.eigentümer [E] / [U] b) Rohr: TenneT TSO GmbH [E] / [U] Graben: Flst.eigentümer [E] / [U]	temporäre Verrohrung des Grabens für Zuwegung zur Arbeitsfläche Rückbau Mast 35, zur Gerüstfläche und zum Provisorium 10.2 (Länge ca. 8m)	vollständiger Rückbau
142	38, 38b, 39	Leitung Nr.: LH-13-320 Heide West - Husum Nord Mast 112	temporäre Verrohrung	a) Rohr: - Graben: Flst.eigentümer [E] / [U] b) Rohr: TenneT TSO GmbH [E] / [U] Graben: Flst.eigentümer [E] / [U]	temporäre Verrohrung der Gräben für Arbeitsfläche Mast 112 (zwei Verrohrungen, Länge ca. 21m und 14m)	vollständiger Rückbau
143	28b, 29, 29a	Leitung Nr.: LH-13-320 Heide West - Husum Nord Mast 081 - Mast 082	temporäre Verrohrung	a) Rohr: - Graben: Flst.eigentümer [E] / [U] b) Rohr: TenneT TSO GmbH [E] / [U] Graben: Flst.eigentümer [E] / [U]	temporäre Verrohrung des Grabens für Schutzgerüst (Länge ca. 17m)	vollständiger Rückbau
144	29b, 30	Leitung Nr.: LH-13-132 Husum - Heide Provisorium 11.2	temporäre Verrohrung	a) - b) TenneT TSO GmbH [E] / [U]	temporäre Verrohrung des Grabens für Provisorium 11.2 (Länge ca. 23m)	vollständiger Rückbau
145	38,38b,39	Leitung Nr.: LH-13-320 Heide West - Husum Nord Mast 111 - Mast 112	temporäre Verrohrung	a) Rohr: - Graben: Flst.eigentümer [E] / [U] b) Rohr: TenneT TSO GmbH [E] / [U] Graben: Flst.eigentümer [E] / [U]	temporäre Verrohrung der Gräben für Schutzgerüste (zwei Verrohrungen, Länge ca. 35m und 18m)	vollständiger Rückbau
146	41, 42	Leitung Nr.: LH-13-320 Heide West - Husum Nord Mast 121 - Mast 122	temporäre Verrohrung	a) Rohr: - Graben: Flst.eigentümer [E] / [U] b) Rohr: TenneT TSO GmbH [E] / [U] Graben: Flst.eigentümer [E] / [U]	temporäre Verrohrung des Grabens für Schutzgerüst (Länge ca. 43m)	vollständiger Rückbau
147	43a	Leitung Nr.: LH-13-139 Husum - Breklum Provisorium 15.21	temporäre Verrohrung	a) Rohr: - Graben: Flst.eigentümer [E] / [U] b) Rohr: TenneT TSO GmbH [E] / [U] Graben: Flst.eigentümer [E] / [U]	temporäre Verrohrung des Grabens für Provisorium 15.21 (Länge ca. 38m)	vollständiger Rückbau
148	45a	Leitung Nr.: LH-13-139 Husum - Breklum Provisorium 15.41	temporäre Verrohrung	a) Rohr: - Graben: Flst.eigentümer [E] / [U] b) Rohr: TenneT TSO GmbH [E] / [U] Graben: Flst.eigentümer [E] / [U]	temporäre Verrohrung des Grabens für Provisorium 15.41 (Länge ca. 48m)	vollständiger Rückbau
149	01	Leitung Nr.: LH-13-135E Abzweig Wöhrden Mast 16 - Mast 1	Provisorium	a) - b) TenneT TSO GmbH	Provisorium während der Baumaßnahme im Bereich Mast 16 bis Mast 1 für die bestehende 110-kV-Leitung LH-13-135E Abzweig Wöhrden bzw. im Bereich 19N bis Mast 20N für die geplante 110-kV-Leitung Heide/West - Strübbel	vollständiger Rückbau
150	02, 03	Leitung Nr.: LH-13-1433 Heide - Reinsbüttel Mast 14 - Mast 15	Provisorium	a) - b) TenneT TSO GmbH	Provisorium während der Baumaßnahme im Bereich Mast 14 bis Mast 15 für die 110-kV-Leitung LH-13-1433 Heide - Reinsbüttel	vollständiger Rückbau

Bauwerksverzeichnis Deckblatt

Planfeststellungsunterlage Anlage 7.1

Aufgestellt
Bayreuth, den 30.09.2014
TenneT TSO GmbH
i.V.  i.A. Dr. 
geändert am: 18.12.2015/30.08.2016/06.03.2017/27.06.2017/
15.12.2017/02.05.2018

Bauwerksnummer	Blatt-Nr.	Abschnitt	Bauwerksart	a) bisheriger b) künftiger Eigentümer [E] oder / Unterhaltungspflichtiger [U]	vorgesehene Regelung	Bemerkungen
1	2	3	4	5	6	7
151	38, 38b, 39	Leitung Nr.: LH-13-102 Audorf - Husum Mast 141 - Mast 143	Provisorium	a) - b) TenneT TSO GmbH	Provisorium während der Baumaßnahme im Bereich Mast 141 bis Mast 143 für die 110-kV-Leitung LH-13-102 Audorf - Husum	vollständiger Rückbau
152	01, 02	Leitung Nr.: LH-13-320 Heide West - Husum Nord Mast 004	temporäre Verrohrung	a) Rohr: - Graben: Flst.eigentümer [E] / [U] b) Rohr: TenneT TSO GmbH [E] / [U] Graben: Flst.eigentümer [E] / [U]	temporäre Verrohrung des Grabens für Zuwegung zum Mast 004 (zwei Verrohrungen, Länge ca. 12m und 4m)	vollständiger Rückbau
153	02, 02a	Leitung Nr.: LH-13-320 Heide West - Husum Nord Mast 005	temporäre Verrohrung	a) Rohr: - Graben: Flst.eigentümer [E] / [U] b) Rohr: TenneT TSO GmbH [E] / [U] Graben: Flst.eigentümer [E] / [U]	temporäre Verrohrung des Grabens für Zuwegung zum Mast 005 (Länge ca. 8m)	vollständiger Rückbau
154	02, 02a	Leitung Nr.: LH-13-320 Heide West - Husum Nord Mast 006	temporäre Verrohrung	a) Rohr: - Graben: Flst.eigentümer [E] / [U] b) Rohr: TenneT TSO GmbH [E] / [U] Graben: Flst.eigentümer [E] / [U]	temporäre Verrohrung der Gräben für Zuwegung zum Mast 006 und temporäre Kurvenaufweitung Neuenkrug /Dellweg 2 (zwei Verrohrungen, Länge ca. 22m und 24m)	vollständiger Rückbau
155	02, 03	Leitung Nr.: LH-13-320 Heide West - Husum Nord Mast 007	temporäre Verrohrung	a) Rohr: - Graben: Flst.eigentümer [E] / [U] b) Rohr: TenneT TSO GmbH [E] / [U] Graben: Flst.eigentümer [E] / [U]	temporäre Verrohrung des Grabens für Zuwegung zum Mast 007 (Länge ca. 54m)	vollständiger Rückbau
156	02, 03	Leitung Nr.: LH-13-1433 Heide - Reinsbüttel Provisorium 2.K1	Provisorium Kabelbrücke	a) - b) TenneT TSO GmbH	temporäre Kabelbrücke für Querung des Kabelprovisorium 2.K1 mit Straße Dellweg und Zuwegung zum Mast 007 der LH-13-320	vollständiger Rückbau
157	02, 03	Leitung Nr.: LH-13-320 Heide West - Husum Nord Mast 008	temporäre Verrohrung	a) Rohr: - Graben: Flst.eigentümer [E] / [U] b) Rohr: TenneT TSO GmbH [E] / [U] Graben: Flst.eigentümer [E] / [U]	temporäre Verrohrung des Grabens für Zuwegung zum Mast 008 (Länge ca. 10m)	vollständiger Rückbau
158	03	Leitung Nr.: LH-13-1433 Heide - Reinsbüttel Provisorium 2.K1	temporäre Verrohrung	a) Rohr: - Graben: Flst.eigentümer [E] / [U] b) Rohr: TenneT TSO GmbH [E] / [U] Graben: Flst.eigentümer [E] / [U]	temporäre Verrohrung des Grabens für Provisorium 2.K1 (Länge ca. 31m)	vollständiger Rückbau
159	01	Leitung : Heide West - Strübbel Provisorium 1.K1	Provisorium Kabelbrücke	a) - b) TenneT TSO GmbH	temporäre Kabelbrücke für Querung des Kabelprovisoriums 1.K1 mit Straße Dellweg	vollständiger Rückbau
160	01	Leitung Nr.: LH-13-135E Abzweig Wöhrden Provisorium 1.K1	Provisorium Kabelbrücke	a) - b) TenneT TSO GmbH	temporäre Kabelbrücke für Querung des Kabelprovisorium 1.K1 mit Straße Hochwöhrden	vollständiger Rückbau

Bauwerksverzeichnis Deckblatt

Planfeststellungsunterlage Anlage 7.1

Aufgestellt
Bayreuth, den 30.09.2014
TenneT TSO GmbH
i.V. *[Signature]* i.A. Dr. *[Signature]*
geändert am: 18.12.2015/30.08.2016/06.03.2017/27.06.2017/
15.12.2017/02.05.2018

Bauwerksnummer	Blatt-Nr.	Abschnitt	Bauwerksart	a) bisheriger b) künftiger Eigentümer [E] oder / Unterhaltungspflichtiger [U]	vorgesehene Regelung	Bemerkungen
1	2	3	4	5	6	7
161	03	Leitung Nr.: LH-13-320 Heide West - Husum Nord Mast 010	temporäre Verrohrung	a) Rohr: - Graben: Flst.eigentümer [E] / [U] b) Rohr: TenneT TSO GmbH [E] / [U] Graben: Flst.eigentümer [E] / [U]	temporäre Verrohrung des Grabens für Zuwegung zum Mast 010 (Länge ca. 18m)	vollständiger Rückbau
162	12, 13	Leitung Nr.: LH-13-320 Heide West - Husum Nord Mast 030	temporäre Verrohrung	a) Rohr: - Graben: Flst.eigentümer [E] / [U] b) Rohr: TenneT TSO GmbH [E] / [U] Graben: Flst.eigentümer [E] / [U]	temporäre Verrohrung der Gräben für Zuwegung zum Mast 030 (zwei Verrohrungen, Länge ca. 5m und 8m)	vollständiger Rückbau
163	04a	Leitung Nr.: LH-13-320 Heide West - Husum Nord Mast 012	temporäre Verrohrung	a) Rohr: - Graben: Flst.eigentümer [E] / [U] b) Rohr: TenneT TSO GmbH [E] / [U] Graben: Flst.eigentümer [E] / [U]	temporäre Verrohrung des Grabens für Zuwegung zum Mast 012 (Länge ca. 17m)	vollständiger Rückbau
164	05a	Leitung Nr.: LH-13-320 Heide West - Husum Nord Mast 013	temporäre Verrohrung	a) Rohr: - Graben: Flst.eigentümer [E] / [U] b) Rohr: TenneT TSO GmbH [E] / [U] Graben: Flst.eigentümer [E] / [U]	temporäre Verrohrung des Grabens für Zuwegung zum Mast 013 (zwei Verrohrungen, Länge ca. 4m und 6m)	vollständiger Rückbau
165	05, 06	Leitung Nr.: LH-13-320 Heide West - Husum Nord Mast 014	temporäre Verrohrung	a) Rohr: - Graben: Flst.eigentümer [E] / [U] b) Rohr: TenneT TSO GmbH [E] / [U] Graben: Flst.eigentümer [E] / [U]	temporäre Verrohrung des Grabens für Zuwegung zum Mast 014 (Länge ca. 31m)	vollständiger Rückbau
166	06, 07	Leitung Nr.: LH-13-320 Heide West - Husum Nord Mast 015	temporäre Verrohrung	a) Rohr: - Graben: Flst.eigentümer [E] / [U] b) Rohr: TenneT TSO GmbH [E] / [U] Graben: Flst.eigentümer [E] / [U]	temporäre Verrohrung des Grabens für Zuwegung zum Mast 015 (Länge ca. 14m)	vollständiger Rückbau
167	07	Leitung Nr.: LH-13-320 Heide West - Husum Nord Mast 016	temporäre Verrohrung	a) Rohr: - Gewässer: Sielverband [E] / [U] b) Rohr: TenneT TSO GmbH [E] / [U] Gewässer: Sielverband [E] / [U]	temporäre Verrohrung des Gewässers 0212 für Zuwegung zum Mast 016 (DN500, Länge ca. 18m); Gewässer 0212, DHSV Dithmarschen, Sielverband Norderwörden	vollständiger Rückbau
168	07, 08	Leitung Nr.: LH-13-320 Heide West - Husum Nord Mast 017	temporäre Verrohrung	a) Rohr: - Gewässer: Sielverband [E] / [U] b) Rohr: TenneT TSO GmbH [E] / [U] Gewässer: Sielverband [E] / [U]	temporäre Verrohrung des Gewässers 0212 für Zuwegung zum Mast 017 (DN500, Länge ca. 11m); Gewässer 0212, DHSV Dithmarschen, Sielverband Norderwörden	vollständiger Rückbau
169	07, 08	Leitung Nr.: LH-13-320 Heide West - Husum Nord Mast 017	temporäre Verrohrung	a) Rohr: - Graben: Flst.eigentümer [E] / [U] b) Rohr: TenneT TSO GmbH [E] / [U] Graben: Flst.eigentümer [E] / [U]	temporäre Verrohrung des Grabens für Arbeitsfläche Mast 017 (Länge ca. 25m)	vollständiger Rückbau
170	08, 09	Leitung Nr.: LH-13-320 Heide West - Husum Nord Mast 019	temporäre Verrohrung	a) Rohr: - Graben: Flst.eigentümer [E] / [U] b) Rohr: TenneT TSO GmbH [E] / [U] Graben: Flst.eigentümer [E] / [U]	temporäre Verrohrung des Grabens für Zuwegung zum Mast 019 (Länge ca. 7m)	vollständiger Rückbau

Bauwerksverzeichnis Deckblatt

Planfeststellungsunterlage
Anlage 7.1

Aufgestellt
Bayreuth, den 30.09.2014
TenneT TSO GmbH
i.V. *[Signature]* i.A. Dr. *[Signature]*
geändert am: 18.12.2015/30.08.2016/06.03.2017/27.06.2017/
15.12.2017/02.05.2018

Bauwerksnummer	Blatt-Nr.	Abschnitt	Bauwerksart	a) bisheriger b) künftiger Eigentümer [E] oder / Unterhaltungspflichtiger [U]	vorgesehene Regelung	Bemerkungen
1	2	3	4	5	6	7
171	09	Leitung Nr.: LH-13-320 Heide West - Husum Nord Mast 019	temporäre Verrohrung	a) Rohr: - Graben: Flst.eigentümer [E] / [U] b) Rohr: TenneT TSO GmbH [E] / [U] Graben: Flst.eigentümer [E] / [U]	temporäre Verrohrung des Grabens für Zuwegung zum Mast 019 (Länge ca. 9m)	vollständiger Rückbau
172	09	Leitung Nr.: LH-13-320 Heide West - Husum Nord Mast 020	temporäre Verrohrung	a) Rohr: - Graben: Flst.eigentümer [E] / [U] b) Rohr: TenneT TSO GmbH [E] / [U] Graben: Flst.eigentümer [E] / [U]	temporäre Verrohrung der Gräben für Zuwegung zum Mast 020 (zwei Verrohrungen, Länge ca. 7m und 7m)	vollständiger Rückbau
173	09, 10	Leitung Nr.: LH-13-320 Heide West - Husum Nord Mast 022	temporäre Verrohrung	a) Rohr: - Graben: Flst.eigentümer [E] / [U] b) Rohr: TenneT TSO GmbH [E] / [U] Graben: Flst.eigentümer [E] / [U]	temporäre Verrohrung der Gräben für Zuwegung zu den Masten 022 und 023 (zwei Verrohrungen, Länge ca. 4m und 16m)	vollständiger Rückbau
174	09	Leitung Nr.: LH-13-320 Heide West - Husum Nord Mast 020 - Mast 022	temporäre Verrohrung	a) Rohr: - Graben: Flst.eigentümer [E] / [U] b) Rohr: TenneT TSO GmbH [E] / [U] Graben: Flst.eigentümer [E] / [U]	temporäre Verrohrung des Grabens für Schutzgerüst (Länge ca. 12m)	vollständiger Rückbau
175	09, 10, 10a	Leitung Nr.: LH-13-320 Heide West - Husum Nord Mast 023	temporäre Verrohrung	a) Rohr: - Gewässer: Sielverband [E] / [U] b) Rohr: TenneT TSO GmbH [E] / [U] Gewässer: Sielverband [E] / [U]	temporäre Verrohrung des Gewässers 093401 (DN500, Länge ca. 8m), des Gewässers 093402 (DN500, Länge ca. 5m) und zweier Gräben (Länge ca. 3m und 7m) für Zuwegung zum Mast 023; Gewässer 093401 und 093402, Eider-Treene-Verband, Sielverband Broklandsautal	vollständiger Rückbau
176	13	Leitung Nr.: LH-13-320 Heide West - Husum Nord Mast 032 - Mast 033	temporäre Verrohrung	a) Rohr: - Gewässer: Sielverband [E] / [U] b) Rohr: TenneT TSO GmbH [E] / [U] Gewässer: Sielverband [E] / [U]	temporäre Verrohrung des Gewässers 092700 (DN500, Länge ca. 4m und 8m) und eines Grabens (Länge ca. 10m) für Zuwegung zu den Masten 032 und 033; Gewässer 092700, Eider-Treene-Verband, Sielverband Broklandsautal	vollständiger Rückbau
177	10, 10a	Leitung Nr.: LH-13-320 Heide West - Husum Nord Mast 024	temporäre Verrohrung	a) Rohr: - Graben: Flst.eigentümer [E] / [U] b) Rohr: TenneT TSO GmbH [E] / [U] Graben: Flst.eigentümer [E] / [U]	temporäre Verrohrung des Grabens für Arbeitsfläche Mast 024 (Länge ca. 58m)	vollständiger Rückbau
178	10	Leitung Nr.: LH-13-320 Heide West - Husum Nord Mast 024	temporäre Verrohrung	a) Rohr: - Graben: Flst.eigentümer [E] / [U] b) Rohr: TenneT TSO GmbH [E] / [U] Graben: Flst.eigentümer [E] / [U]	temporäre Verrohrung der Gräben für Zuwegung zum Mast 024 (zwei Verrohrungen, Länge ca. 7m und 2m)	vollständiger Rückbau
179	10	Leitung Nr.: LH-13-320 Heide West - Husum Nord Mast 025	temporäre Verrohrung	a) Rohr: - Graben: Flst.eigentümer [E] / [U] b) Rohr: TenneT TSO GmbH [E] / [U] Graben: Flst.eigentümer [E] / [U]	temporäre Verrohrung des Grabens für Arbeitsfläche Mast 025 (Länge ca. 46m)	vollständiger Rückbau
180	10	Leitung Nr.: LH-13-320 Heide West - Husum Nord Mast 024 - Mast 025	temporäre Verrohrung	a) Rohr: - Gewässer: Sielverband [E] / [U] b) Rohr: TenneT TSO GmbH [E] / [U] Gewässer: Sielverband [E] / [U]	temporäre Verrohrung des Gewässers 093300 (DN500, Länge ca. 7m) und zweier Gräben (Länge ca. 11m und 6m) für Zuwegung zu den Masten 024 und 025; Gewässer 093300, Eider-Treene-Verband, Sielverband Broklandsautal	vollständiger Rückbau

Bauwerksverzeichnis Deckblatt

Planfeststellungsunterlage Anlage 7.1

Aufgestellt
Bayreuth, den 30.09.2014
TenneT TSO GmbH
i.V. *[Signature]* i.A. Dr. *[Signature]*
geändert am: 18.12.2015/30.08.2016/06.03.2017/27.06.2017/
15.12.2017/02.05.2018

Bauwerksnummer	Blatt-Nr.	Abschnitt	Bauwerksart	a) bisheriger b) künftiger Eigentümer [E] oder / Unterhaltungspflichtiger [U]	vorgesehene Regelung	Bemerkungen
1	2	3	4	5	6	7
181	10, 11	Leitung Nr.: LH-13-320 Heide West - Husum Nord Mast 026	temporäre Verrohrung	a) Rohr: - Graben: Flst.eigentümer [E] / [U] b) Rohr: TenneT TSO GmbH [E] / [U] Graben: Flst.eigentümer [E] / [U]	temporäre Verrohrung des Grabens für Zuwegung zum Mast 026 (Länge ca. 16m)	vollständiger Rückbau
182	11, 12	Leitung Nr.: LH-13-320 Heide West - Husum Nord Mast 028	temporäre Verrohrung	a) Rohr: - Gewässer: Sielverband [E] / [U] b) Rohr: TenneT TSO GmbH [E] / [U] Gewässer: Sielverband [E] / [U]	temporäre Verrohrung des Gewässers 093000 (DN500, Länge ca. 9m) und eines Grabens (Länge ca. 29m) für Zuwegung zum Mast 028; Gewässer 093000, Eider-Treene-Verband, Sielverband Broklandsautal	vollständiger Rückbau
183	12, 13	Leitung Nr.: LH-13-320 Heide West - Husum Nord Mast 029	temporäre Verrohrung	a) Rohr: - Graben: Flst.eigentümer [E] / [U] b) Rohr: TenneT TSO GmbH [E] / [U] Graben: Flst.eigentümer [E] / [U]	temporäre Verrohrung des Grabens für Zuwegung zum Mast 029 (zwei Verrohrungen, Länge ca. 9m und 3m)	vollständiger Rückbau
184	12, 13	Leitung Nr.: LH-13-320 Heide West - Husum Nord Mast 030	temporäre Verrohrung	a) Rohr: - Graben: Flst.eigentümer [E] / [U] b) Rohr: TenneT TSO GmbH [E] / [U] Graben: Flst.eigentümer [E] / [U]	temporäre Verrohrung des Grabens für Arbeitsfläche Mast 030 (Länge ca. 32m)	vollständiger Rückbau
185	13	Leitung Nr.: LH-13-320 Heide West - Husum Nord Mast 031	temporäre Verrohrung	a) Rohr: - Graben: Flst.eigentümer [E] / [U] b) Rohr: TenneT TSO GmbH [E] / [U] Graben: Flst.eigentümer [E] / [U]	temporäre Verrohrung des Grabens für Zuwegung zum Mast 031 (Länge ca. 9m)	vollständiger Rückbau
186	13	Leitung Nr.: LH-13-320 Heide West - Husum Nord Mast 033	temporäre Verrohrung	a) Rohr: - Gewässer: Sielverband [E] / [U] b) Rohr: TenneT TSO GmbH [E] / [U] Gewässer: Sielverband [E] / [U]	temporäre Verrohrung des Gewässers 093700 (DN500, Länge ca. 7m) und eines Grabens (Länge ca. 10m) für Zuwegung zum Mast 033; Gewässer 093700, Eider-Treene-Verband, Sielverband Broklandsautal	vollständiger Rückbau
187	13, 14	Leitung Nr.: LH-13-320 Heide West - Husum Nord Mast 034	temporäre Verrohrung	a) Rohr: - Gewässer: Sielverband [E] / [U] b) Rohr: TenneT TSO GmbH [E] / [U] Gewässer: Sielverband [E] / [U]	temporäre Verrohrung des Gewässers 093800 für Zuwegung zum Mast 034 (DN1000, Länge ca. 7m); Gewässer 093800, Eider-Treene-Verband, Sielverband Broklandsautal	vollständiger Rückbau
188	14	Leitung Nr.: LH-13-320 Heide West - Husum Nord Mast 035	temporäre Verrohrung	a) Rohr: - Graben: Flst.eigentümer [E] / [U] b) Rohr: TenneT TSO GmbH [E] / [U] Graben: Flst.eigentümer [E] / [U]	temporäre Verrohrung der Gräben für Zuwegung zum Mast 035 (zwei Verrohrungen, Länge ca. 40m und 42m)	vollständiger Rückbau
189	14	Leitung Nr.: LH-13-320 Heide West - Husum Nord Mast 035 - Mast 037	temporäre Verrohrung	a) Rohr: - Graben: Flst.eigentümer [E] / [U] b) Rohr: TenneT TSO GmbH [E] / [U] Graben: Flst.eigentümer [E] / [U]	temporäre Verrohrung des Grabens für Arbeitsfläche Mast 035 und Zuwegung zu den Masten 036 und 037 (Länge ca. 22m)	vollständiger Rückbau
190	14, 15	Leitung Nr.: LH-13-320 Heide West - Husum Nord Mast 037	temporäre Verrohrung	a) Rohr: - Gewässer: Sielverband [E] / [U] b) Rohr: TenneT TSO GmbH [E] / [U] Gewässer: Sielverband [E] / [U]	temporäre Verrohrung des Gewässers 093903 für Zuwegung zum Mast 037 (DN800, Länge ca. 7m); Gewässer 093903, Eider-Treene-Verband, Sielverband Broklandsautal	vollständiger Rückbau

Bauwerksverzeichnis Deckblatt

Planfeststellungsunterlage
Anlage 7.1

Aufgestellt
Bayreuth, den 30.09.2014
TenneT TSO GmbH
i.V. *[Signature]* i.A. Dr. *[Signature]*
geändert am: 18.12.2015/30.08.2016/06.03.2017/27.06.2017/
15.12.2017/02.05.2018

Bauwerksnummer	Blatt-Nr.	Abschnitt	Bauwerksart	a) bisheriger b) künftiger Eigentümer [E] oder / Unterhaltungspflichtiger [U]	vorgesehene Regelung	Bemerkungen
1	2	3	4	5	6	7
191	15	Leitung Nr.: LH-13-320 Heide West - Husum Nord Mast 038	temporäre Verrohrung	a) Rohr: - Graben: Flst.eigentümer [E] / [U] b) Rohr: TenneT TSO GmbH [E] / [U] Graben: Flst.eigentümer [E] / [U]	temporäre Verrohrung des Grabens für Zuwegung zum Mast 038 (zwei Verrohrungen, Länge ca. 4m und 4m)	vollständiger Rückbau
192	17	Leitung Nr.: LH-13-320 Heide West - Husum Nord Mast 042	temporäre Verrohrung	a) Rohr: - Graben: Flst.eigentümer [E] / [U] b) Rohr: TenneT TSO GmbH [E] / [U] Graben: Flst.eigentümer [E] / [U]	temporäre Verrohrung des Grabens für Zuwegung zum Mast 042 (Länge ca. 10m)	vollständiger Rückbau
193	16	Leitung Nr.: LH-13-132C Abzweig Hemme Mast 1	temporäre Verrohrung	a) Rohr: - Graben: Flst.eigentümer [E] / [U] b) Rohr: TenneT TSO GmbH [E] / [U] Graben: Flst.eigentümer [E] / [U]	temporäre Verrohrung des Grabens für Arbeitsfläche Rückbau Mast 1 (Länge ca. 28m)	vollständiger Rückbau
194	16, 18	Leitung Nr.: LH-13-132 Husum - Heide Provisorium 6.K1	Provisorium Kabelbrücke	a) - b) TenneT TSO GmbH	temporäre Kabelbrücke für Querung des Kabelprovisoriums 6.K1 mit Straße Fedderinger Weg	vollständiger Rückbau
195	18	Leitung Nr.: LH-13-132 Husum - Heide Provisorium 6.K1	Provisorium Kabelbrücke	a) - b) TenneT TSO GmbH	temporäre Kabelbrücke für Querung des Kabelprovisorium 6.K1 mit Straße Heideweg	vollständiger Rückbau
196	17, 18	Leitung Nr.: LH-13-320 Heide West - Husum Nord Mast 044	temporäre Verrohrung	a) Rohr: - Graben: Flst.eigentümer [E] / [U] b) Rohr: TenneT TSO GmbH [E] / [U] Graben: Flst.eigentümer [E] / [U]	temporäre Verrohrung des Grabens für Zuwegung zum Mast 044 (Länge ca. 12m)	vollständiger Rückbau
197	19	Leitung Nr.: LH-13-320 Heide West - Husum Nord Mast 048	temporäre Verrohrung	a) Rohr: - Gewässer: Sielverband [E] / [U] b) Rohr: TenneT TSO GmbH [E] / [U] Gewässer: Sielverband [E] / [U]	temporäre Verrohrung des Gewässers 092415 für Zuwegung zum Mast 048 (DN analog zum Bestand (DN200 oder DN250), Länge ca. 4m); Gewässers 092415, Eider-Treene-Verband, Sielverband Broklandsautal	vollständiger Rückbau
198	19	Leitung Nr.: LH-13-320 Heide West - Husum Nord Mast 049	temporäre Verrohrung	a) Rohr: - Graben: Flst.eigentümer [E] / [U] b) Rohr: TenneT TSO GmbH [E] / [U] Graben: Flst.eigentümer [E] / [U]	temporäre Verrohrung des Grabens für Zuwegung zum Mast 049 (Länge ca. 10m)	vollständiger Rückbau
199	19, 20	Leitung Nr.: LH-13-320 Heide West - Husum Nord Mast 050	temporäre Verrohrung	a) Rohr: - Graben: Flst.eigentümer [E] / [U] b) Rohr: TenneT TSO GmbH [E] / [U] Graben: Flst.eigentümer [E] / [U]	temporäre Verrohrung des Grabens für Zuwegung zum Mast 050 (Länge ca. 11m)	vollständiger Rückbau
200	20	Leitung Nr.: LH-13-320 Heide West - Husum Nord Mast 052	temporäre Verrohrung	a) Rohr: - Graben: Flst.eigentümer [E] / [U] b) Rohr: TenneT TSO GmbH [E] / [U] Graben: Flst.eigentümer [E] / [U]	temporäre Verrohrung des Grabens für Arbeitsfläche Mast 052 (Länge ca. 49m)	vollständiger Rückbau

Bauwerksverzeichnis Deckblatt

Planfeststellungsunterlage Anlage 7.1

Aufgestellt
Bayreuth, den 30.09.2014
TenneT TSO GmbH
i.V. *[Signature]* i.A. Dr. *[Signature]*
geändert am: 18.12.2015/30.08.2016/06.03.2017/27.06.2017/
15.12.2017/02.05.2018

Bauwerksnummer	Blatt-Nr.	Abschnitt	Bauwerksart	a) bisheriger b) künftiger Eigentümer [E] oder / Unterhaltungspflichtiger [U]	vorgesehene Regelung	Bemerkungen
1	2	3	4	5	6	7
201	20	Leitung Nr.: LH-13-320 Heide West - Husum Nord Mast 053	temporäre Verrohrung	a) Rohr: - Graben: Flst.eigentümer [E] / [U] b) Rohr: TenneT TSO GmbH [E] / [U] Graben: Flst.eigentümer [E] / [U]	temporäre Verrohrung des Grabens für Zuwegung zum Mast 053 (Länge ca. 15m)	vollständiger Rückbau
202	20	Leitung Nr.: LH-13-132 Husum - Heide Mast 63	temporäre Verrohrung	a) Rohr: - Graben: Flst.eigentümer [E] / [U] b) Rohr: TenneT TSO GmbH [E] / [U] Graben: Flst.eigentümer [E] / [U]	temporäre Verrohrung des Grabens für Arbeitsfläche Rückbau Mast 63 (Länge ca. 27m)	vollständiger Rückbau
203	20, 21	Leitung Nr.: LH-13-320 Heide West - Husum Nord Mast 054 - Mast 055	Schutzgerüst	a) - b) TenneT TSO GmbH	Schutzgerüst für Seilzug über Weg und Fernmeldefreileitung	vollständiger Rückbau
204	20, 21	Leitung Nr.: LH-13-132 Husum - Heide Mast 61 - Mast 62	Schutzgerüst	a) - b) TenneT TSO GmbH	Schutzgerüst für Seildemontage über Weg und Fernmeldefreileitung	vollständiger Rückbau
205	21	Leitung Nr.: LH-13-320 Heide West - Husum Nord Mast 057	temporäre Verrohrung	a) Rohr: - Graben: Flst.eigentümer [E] / [U] b) Rohr: TenneT TSO GmbH [E] / [U] Graben: Flst.eigentümer [E] / [U]	temporäre Verrohrung des Grabens für Zuwegung zum Mast 057 (Länge ca. 33m)	vollständiger Rückbau
206	21	Leitung Nr.: LH-13-320 Heide West - Husum Nord Mast 058	temporäre Verrohrung	a) Rohr: - Graben: Flst.eigentümer [E] / [U] b) Rohr: TenneT TSO GmbH [E] / [U] Graben: Flst.eigentümer [E] / [U]	temporäre Verrohrung der Gräben für Zuwegung zum Mast 058 (zwei Verrohrungen, Länge ca. 11m und 14m)	vollständiger Rückbau
207	21, 22	Leitung Nr.: LH-13-320 Heide West - Husum Nord Mast 059	temporäre Verrohrung	a) Rohr: - Graben: Flst.eigentümer [E] / [U] b) Rohr: TenneT TSO GmbH [E] / [U] Graben: Flst.eigentümer [E] / [U]	temporäre Verrohrung des Grabens für Arbeitsfläche Mast 059 und Arbeitsfläche Rückbau Mast 58 der LH-13-132 Husum-Heide (zwei Verrohrungen, Länge ca. 18m und 69m)	vollständiger Rückbau
208	21, 22	Leitung Nr.: LH-13-320 Heide West - Husum Nord Mast 059	temporäre Verrohrung	a) Rohr: - Graben: Flst.eigentümer [E] / [U] b) Rohr: TenneT TSO GmbH [E] / [U] Graben: Flst.eigentümer [E] / [U]	temporäre Verrohrung des Grabens für Zuwegung zum Mast 059 (zweifache Verrohrung, Länge ca. 8m und 5m)	vollständiger Rückbau
209	22	Leitung Nr.: LH-13-320 Heide West - Husum Nord Mast 060	temporäre Verrohrung	a) Rohr: - Graben: Flst.eigentümer [E] / [U] b) Rohr: TenneT TSO GmbH [E] / [U] Graben: Flst.eigentümer [E] / [U]	temporäre Verrohrung des Grabens für Zuwegung zum Mast 060 (zwei Verrohrungen, Länge ca. 6m und 6m)	vollständiger Rückbau
210	22	Leitung Nr.: LH-13-320 Heide West - Husum Nord Mast 060	temporäre Verrohrung	a) Rohr: - Graben: Flst.eigentümer [E] / [U] b) Rohr: TenneT TSO GmbH [E] / [U] Graben: Flst.eigentümer [E] / [U]	temporäre Verrohrung des Grabens für Arbeitsfläche Mast 060 (Länge ca. 53m)	vollständiger Rückbau

Bauwerksnummer	Blatt-Nr.	Abschnitt	Bauwerksart	a) bisheriger b) künftiger Eigentümer [E] oder / Unterhaltungspflichtiger [U]	vorgesehene Regelung	Bemerkungen
1	2	3	4	5	6	7
211	22	Leitung Nr.: LH-13-320 Heide West - Husum Nord Mast 061	temporäre Verrohrung	a) Rohr: - Graben: Flst.eigentümer [E] / [U] b) Rohr: TenneT TSO GmbH [E] / [U] Graben: Flst.eigentümer [E] / [U]	temporäre Verrohrung des Grabens für Zuwegung zum Mast 061 (Länge ca. 10m)	vollständiger Rückbau
212	27, 28, 28b	Leitung Nr.: LH-13-320 Heide West - Husum Nord Mast 077 - Mast 078	temporäre Verrohrung	a) Rohr: - Gewässer: Sielverband [E] / [U] b) Rohr: TenneT TSO GmbH [E] / [U] Gewässer: Sielverband [E] / [U]	temporäre Verrohrung des Gewässers 183002 (DN800, Länge ca. 8m) und eines Grabens (Länge ca. 8m) für Zuwegung zu den Masten 077 und 078; Gewässer 183002, Eider-Treene-Verband, Sielverband Südfeld-Oldenkoog	vollständiger Rückbau
213	22	Leitung Nr.: LH-13-320 Heide West - Husum Nord Mast 062	temporäre Verrohrung	a) Rohr: - Graben: Flst.eigentümer [E] / [U] b) Rohr: TenneT TSO GmbH [E] / [U] Graben: Flst.eigentümer [E] / [U]	temporäre Verrohrung des Grabens für Zuwegung zum Mast 062 (Länge ca. 10m)	vollständiger Rückbau
214	23	Leitung Nr.: LH-13-320 Heide West - Husum Nord Mast 064	temporäre Verrohrung	a) Rohr: - Graben: Flst.eigentümer [E] / [U] b) Rohr: TenneT TSO GmbH [E] / [U] Graben: Flst.eigentümer [E] / [U]	temporäre Verrohrung der Gräben für Zuwegung zum Mast 064 (zwei Verrohrungen, Länge ca. 6m und 6m)	vollständiger Rückbau
215	20	Leitung Nr.: LH-13-320 Heide West - Husum Nord Mast 051 - Mast 053	temporäre Verrohrung	a) Rohr: - Gewässer: Sielverband [E] / [U] b) Rohr: TenneT TSO GmbH [E] / [U] Gewässer: Sielverband [E] / [U]	temporäre Verrohrung des Gewässers 092408 für Zuwegung zu den Masten 051 bis 053 (DN400, Länge ca. 21m); Gewässer 092408, Eider-Treene-Verband, Sielverband Broklandsautal	vollständiger Rückbau
216	23	Leitung Nr.: LH-13-320 Heide West - Husum Nord Mast 066	temporäre Verrohrung	a) Rohr: - Graben: Flst.eigentümer [E] / [U] b) Rohr: TenneT TSO GmbH [E] / [U] Graben: Flst.eigentümer [E] / [U]	temporäre Verrohrung des Grabens für Zuwegung zum Mast 066 (Länge ca. 18m)	vollständiger Rückbau
217	24	Leitung Nr.: LH-13-320 Heide West - Husum Nord Mast 067 - Mast 068	temporäre Verrohrung	a) Rohr: - Gewässer: Sielverband [E] / [U] b) Rohr: TenneT TSO GmbH [E] / [U] Gewässer: Sielverband [E] / [U]	temporäre Verrohrung des Gewässers 091102 für Zuwegung zu den Masten 067 und 068 (DN analog zum Bestand, Länge ca. 3m); Gewässer 091102, Eider-Treene-Verband, Sielverband Broklandsautal	vollständiger Rückbau
218	24, 25	Leitung Nr.: LH-13-320 Heide West - Husum Nord Mast 067 - Mast 069	temporäre Verrohrung	a) Rohr: - Graben: Flst.eigentümer [E] / [U] b) Rohr: TenneT TSO GmbH [E] / [U] Graben: Flst.eigentümer [E] / [U]	temporäre Verrohrung der Gräben für Zuwegung zu den Masten 067 bis 069 (zwei Verrohrungen, Länge ca. 17m und 15m)	vollständiger Rückbau
219	35	Leitung Nr.: LH-13-320 Heide West - Husum Nord Mast 101	temporäre Verrohrung	a) Rohr: - Graben: Flst.eigentümer [E] / [U] b) Rohr: TenneT TSO GmbH [E] / [U] Graben: Flst.eigentümer [E] / [U]	temporäre Verrohrung der Gräben für Zuwegung zum Mast 101 und Arbeitsfläche Rückbau Mast 16 der LH-13-132 (zwei Verrohrungen, Länge ca. 15m und 10m)	vollständiger Rückbau
220	25, 26	Leitung Nr.: LH-13-320 Heide West - Husum Nord Mast 070 - Mast 071	Schutzgerüst	a) - b) TenneT TSO GmbH	Schutzgerüst für Seilzug über Straße Nordfeld-Hehm	vollständiger Rückbau

Bauwerksverzeichnis Deckblatt

Planfeststellungsunterlage Anlage 7.1

Aufgestellt
Bayreuth, den 30.09.2014
TenneT TSO GmbH
i.V. *[Signature]* i.A. Dr. *[Signature]*
geändert am: 18.12.2015/30.08.2016/06.03.2017/27.06.2017/
15.12.2017/02.05.2018

Bauwerksnummer	Blatt-Nr.	Abschnitt	Bauwerksart	a) bisheriger b) künftiger Eigentümer [E] oder / Unterhaltungspflichtiger [U]	vorgesehene Regelung	Bemerkungen
1	2	3	4	5	6	7
221	25, 26	Leitung Nr.: LH-13-132 Husum - Heide Mast 46 - Mast 47	Schutzgerüst	a) - b) TenneT TSO GmbH	Schutzgerüst für Seildemontage über Straße Nordfeld-Hehm	vollständiger Rückbau
222	26	Leitung Nr.: LH-13-320 Heide West - Husum Nord Mast 072	temporäre Verrohrung	a) Rohr: - Graben: Flst.eigentümer [E] / [U] b) Rohr: TenneT TSO GmbH [E] / [U] Graben: Flst.eigentümer [E] / [U]	temporäre Verrohrung der Gräben für Zuwegung zum Mast 072 (zwei Verrohrungen, Länge ca. 16m und 13m)	vollständiger Rückbau
223	26	Leitung Nr.: LH-13-132 Husum - Heide Mast 45	temporäre Verrohrung	a) Rohr: - Graben: Flst.eigentümer [E] / [U] b) Rohr: TenneT TSO GmbH [E] / [U] Graben: Flst.eigentümer [E] / [U]	temporäre Verrohrung des Grabens für Arbeitsfläche Rückbau Mast 45 (Länge ca. 28m)	vollständiger Rückbau
224	26	Leitung Nr.: LH-13-320 Heide West - Husum Nord Mast 073	temporäre Verrohrung	a) Rohr: - Graben: Flst.eigentümer [E] / [U] b) Rohr: TenneT TSO GmbH [E] / [U] Graben: Flst.eigentümer [E] / [U]	temporäre Verrohrung der Gräben für Zuwegung zum Mast 073 (zwei Verrohrungen, Länge ca. 15m und 16m)	vollständiger Rückbau
225	26, 27	Leitung Nr.: LH-13-320 Heide West - Husum Nord Mast 073 - Mast 074	temporäre Verrohrung	a) Rohr: - Graben: Flst.eigentümer [E] / [U] b) Rohr: TenneT TSO GmbH [E] / [U] Graben: Flst.eigentümer [E] / [U]	temporäre Verrohrung der Gräben für Zuwegung zur Seilzugfläche Mast 074 (zwei Verrohrungen, Länge ca. 8m und 3m)	vollständiger Rückbau
226	26, 27	Leitung Nr.: LH-13-320 Heide West - Husum Nord Mast 074 - 076	temporäre Verrohrung	a) Rohr: - Graben: Flst.eigentümer [E] / [U] b) Rohr: TenneT TSO GmbH [E] / [U] Graben: Flst.eigentümer [E] / [U]	temporäre Verrohrung des Grabens für Zuwegung zu den Masten 074 bis 076 (zwei Verrohrungen, Länge ca. 18m und 23m)	vollständiger Rückbau
227	27	Leitung Nr.: LH-13-320 Heide West - Husum Nord Mast 077	temporäre Verrohrung	a) Rohr: - Graben: Flst.eigentümer [E] / [U] b) Rohr: TenneT TSO GmbH [E] / [U] Graben: Flst.eigentümer [E] / [U]	temporäre Verrohrung des Grabens für Zuwegung zum Mast 077 (Länge ca. 7m)	vollständiger Rückbau
228	27, 28	Leitung Nr.: LH-13-320 Heide West - Husum Nord Mast 077	temporäre Verrohrung	a) Rohr: - Graben: Flst.eigentümer [E] / [U] b) Rohr: TenneT TSO GmbH [E] / [U] Graben: Flst.eigentümer [E] / [U]	temporäre Verrohrung des Grabens für Zuwegung zur Seilzugfläche Mast 077 (Länge ca. 7m)	vollständiger Rückbau
229	27, 28	Leitung Nr.: LH-13-320 Heide West - Husum Nord Mast 077	temporäre Verrohrung	a) Rohr: - Graben: Flst.eigentümer [E] / [U] b) Rohr: TenneT TSO GmbH [E] / [U] Graben: Flst.eigentümer [E] / [U]	temporäre Verrohrung der Gräben für Zuwegung zum Mast 077 (drei Verrohrungen, Länge ca. 11m, 8m und 3m)	vollständiger Rückbau
230	27, 28	Leitung Nr.: LH-13-320 Heide West - Husum Nord Mast 078	temporäre Verrohrung	a) Rohr: - Graben: Flst.eigentümer [E] / [U] b) Rohr: TenneT TSO GmbH [E] / [U] Graben: Flst.eigentümer [E] / [U]	temporäre Verrohrung des Grabens für Arbeitsfläche Mast 078 (Länge ca. 38m)	vollständiger Rückbau

Bauwerksverzeichnis Deckblatt

Planfeststellungsunterlage Anlage 7.1

Aufgestellt
Bayreuth, den 30.09.2014
TenneT TSO GmbH
i.V. *[Signature]* i.A. Dr. *[Signature]*
geändert am: 18.12.2015/30.08.2016/06.03.2017/27.06.2017/
15.12.2017/02.05.2018

Bauwerksnummer	Blatt-Nr.	Abschnitt	Bauwerksart	a) bisheriger b) künftiger Eigentümer [E] oder / Unterhaltungspflichtiger [U]	vorgesehene Regelung	Bemerkungen
1	2	3	4	5	6	7
231	27	Leitung Nr.: LH-13-320 Heide West - Husum Nord Mast 078	temporäre Verrohrung	a) Rohr: - Gewässer: Sielverband [E] / [U] b) Rohr: TenneT TSO GmbH [E] / [U] Gewässer: Sielverband [E] / [U]	temporäre Verrohrung des Gewässers 183001 für Zuwegung zum Mast 078 (DN800, Länge ca. 13m); Gewässer 183001, Eider-Treene-Verband, Sielverband Südfeld-Oldenkoog	vollständiger Rückbau
232	28, 28b	Leitung Nr.: LH-13-320 Heide West - Husum Nord Mast 077-080	temporäre Verrohrung	a) Rohr: - Graben: Flst.eigentümer [E] / [U] b) Rohr: TenneT TSO GmbH [E] / [U] Graben: Flst.eigentümer [E] / [U]	temporäre Verrohrung der Gräben für Zuwegung zu den Masten 077, 078 und 080 (zwei Verrohrungen, Länge ca. 14m und 10m)	vollständiger Rückbau
233	28, 28b, 29	Leitung Nr.: LH-13-320 Heide West - Husum Nord Mast 081	temporäre Verrohrung	a) Rohr: - Graben: Flst.eigentümer [E] / [U] b) Rohr: TenneT TSO GmbH [E] / [U] Graben: Flst.eigentümer [E] / [U]	temporäre Verrohrung des Grabens für Zuwegung zum Mast 081 (Länge ca. 27m)	vollständiger Rückbau
234	28b, 29, 29a	Leitung Nr.: LH-13-320 Heide West - Husum Nord Mast 083	temporäre Verrohrung	a) Rohr: - Graben: Flst.eigentümer [E] / [U] b) Rohr: TenneT TSO GmbH [E] / [U] Graben: Flst.eigentümer [E] / [U]	temporäre Verrohrung des Grabens für Zuwegung zum Mast 083 (Länge ca. 7m)	vollständiger Rückbau
235	28b, 29, 29a	Leitung Nr.: LH-13-132 Husum - Heide Mast 34 - Mast 35	temporäre Verrohrung	a) Rohr: - Graben: Flst.eigentümer [E] / [U] b) Rohr: TenneT TSO GmbH [E] / [U] Graben: Flst.eigentümer [E] / [U]	temporäre Verrohrung des Grabens für Schutzgerüst (Länge ca. 12m)	vollständiger Rückbau
236	29, 30	Leitung Nr.: LH-13-320 Heide West - Husum Nord Mast 085	temporäre Verrohrung	a) Rohr: - Gewässer: Sielverband [E] / [U] b) Rohr: TenneT TSO GmbH [E] / [U] Gewässer: Sielverband [E] / [U]	temporäre Verrohrung des Gewässers 181801 für Zuwegung zum Mast 085 (DN800, Länge ca. 11m); Gewässer 181801, Eider-Treene-Verband, Sielverband Südfeld-Oldenkoog	vollständiger Rückbau
237	45, 46	Leitung Nr.: LH-13-139 Husum - Breklum Mast 16N	temporäre Verrohrung	a) Rohr: - Graben: Flst.eigentümer [E] / [U] b) Rohr: TenneT TSO GmbH [E] / [U] Graben: Flst.eigentümer [E] / [U]	temporäre Verrohrung des Grabens für Zuwegung zum Mast 16N (Länge ca. 13m)	vollständiger Rückbau
238	35, 36	Leitung Nr.: LH-13-320 Heide West - Husum Nord Mast 102	temporäre Verrohrung	a) Rohr: - Graben: Flst.eigentümer [E] / [U] b) Rohr: TenneT TSO GmbH [E] / [U] Graben: Flst.eigentümer [E] / [U]	temporäre Verrohrung des Grabens für Zuwegung zum Mast 102 (zwei Verrohrungen, Länge ca. 10m und 4m)	vollständiger Rückbau
239	29b, 30	Leitung Nr.: LH-13-132 Husum - Heide Mast 32	temporäre Verrohrung	a) Rohr: - Graben: Flst.eigentümer [E] / [U] b) Rohr: TenneT TSO GmbH [E] / [U] Graben: Flst.eigentümer [E] / [U]	temporäre Verrohrung des Grabens für Arbeitsfläche Rückbau Mast 32 (Länge ca. 37m)	vollständiger Rückbau
240	29b, 30	Leitung Nr.: LH-13-320 Heide West - Husum Nord Mast 086	temporäre Verrohrung	a) Rohr: - Graben: Flst.eigentümer [E] / [U] b) Rohr: TenneT TSO GmbH [E] / [U] Graben: Flst.eigentümer [E] / [U]	temporäre Verrohrung des Grabens für Zuwegung zum Mast 086 (Länge ca. 12m)	vollständiger Rückbau

Bauwerksverzeichnis Deckblatt

Planfeststellungsunterlage Anlage 7.1

Aufgestellt
Bayreuth, den 30.09.2014
TenneT TSO GmbH
i.V. *[Signature]* i.A. Dr. *[Signature]*
geändert am: 18.12.2015/30.08.2016/06.03.2017/27.06.2017/
15.12.2017/02.05.2018

Bauwerksnummer	Blatt-Nr.	Abschnitt	Bauwerksart	a) bisheriger b) künftiger Eigentümer [E] oder / Unterhaltungspflichtiger [U]	vorgesehene Regelung	Bemerkungen
1	2	3	4	5	6	7
241	31, 31a	Leitung Nr.: LH-13-320 Heide West - Husum Nord Mast 086- Mast 087	temporäre Verrohrung	a) Rohr: - Graben: Flst.eigentümer [E] / [U] b) Rohr: TenneT TSO GmbH [E] / [U] Graben: Flst.eigentümer [E] / [U]	temporäre Verrohrung der Gräben für Zuwegung zu den Masten 086 und 087 (zwei Verrohrungen, Länge ca. 6m und 23m)	vollständiger Rückbau
242	31, 31a	Leitung Nr.: LH-13-320 Heide West - Husum Nord Mast 088	temporäre Verrohrung	a) Rohr: - Graben: Flst.eigentümer [E] / [U] b) Rohr: TenneT TSO GmbH [E] / [U] Graben: Flst.eigentümer [E] / [U]	temporäre Verrohrung des Grabens für Zuwegung zum Mast 088 (Länge ca. 10m)	vollständiger Rückbau
243	31, 31a	Leitung Nr.: LH-13-320 Heide West - Husum Nord Mast 086 - Mast 088	temporäre Verrohrung	a) Rohr: - Graben: Flst.eigentümer [E] / [U] b) Rohr: TenneT TSO GmbH [E] / [U] Graben: Flst.eigentümer [E] / [U]	temporäre Verrohrung des Grabens für Zuwegung zu den Masten 086 bis 088 (Länge ca. 19m)	vollständiger Rückbau
244	31, 31a	Leitung Nr.: LH-13-320 Heide West - Husum Nord Mast 089	temporäre Verrohrung	a) Rohr: - Graben: Flst.eigentümer [E] / [U] b) Rohr: TenneT TSO GmbH [E] / [U] Graben: Flst.eigentümer [E] / [U]	temporäre Verrohrung des Grabens für Zuwegung zum Mast 089 (Länge ca. 9m)	vollständiger Rückbau
245	31, 31a	Leitung Nr.: LH-13-320 Heide West - Husum Nord Mast 090	temporäre Verrohrung	a) Rohr: - Graben: Flst.eigentümer [E] / [U] b) Rohr: TenneT TSO GmbH [E] / [U] Graben: Flst.eigentümer [E] / [U]	temporäre Verrohrung des Grabens für Zuwegung zum Mast 090 (Länge ca. 11m)	vollständiger Rückbau
246	31, 32	Leitung Nr.: LH-13-320 Heide West - Husum Nord Mast 090	temporäre Verrohrung	a) Rohr: - Graben: Flst.eigentümer [E] / [U] b) Rohr: TenneT TSO GmbH [E] / [U] Graben: Flst.eigentümer [E] / [U]	temporäre Verrohrung des Grabens für Arbeitsfläche Mast 090 (Länge ca. 36m)	vollständiger Rückbau
247	31, 31a, 32	Leitung Nr.: LH-13-320 Heide West - Husum Nord Mast 091	temporäre Verrohrung	a) Rohr: - Graben: Flst.eigentümer [E] / [U] b) Rohr: TenneT TSO GmbH [E] / [U] Graben: Flst.eigentümer [E] / [U]	temporäre Verrohrung der Gräben für Zuwegung zum Mast 091 (zwei Verrohrungen, Länge ca. 6m und 12m)	vollständiger Rückbau
248	32, 33	Leitung Nr.: LH-13-320 Heide West - Husum Nord Mast 092	temporäre Verrohrung	a) Rohr: - Graben: Flst.eigentümer [E] / [U] b) Rohr: TenneT TSO GmbH [E] / [U] Graben: Flst.eigentümer [E] / [U]	temporäre Verrohrung des Grabens für Arbeitsfläche Mast 092 (Länge ca. 33m)	vollständiger Rückbau
249	32, 33	Leitung Nr.: LH-13-320 Heide West - Husum Nord Mast 092	temporäre Verrohrung	a) Rohr: - Gewässer: Sielverband [E] / [U] b) Rohr: TenneT TSO GmbH [E] / [U] Gewässer: Sielverband [E] / [U]	temporäre Verrohrung des Gewässers Zuggraben 5 (DN600, Länge ca. 13m) und eines Grabens (Länge ca. 7m) für Zuwegung zum Mast 092; Gewässer Zuggraben 5, DHSV Eiderstedt, Sielverband Saxfähre	vollständiger Rückbau
250	33	Leitung Nr.: LH-13-320 Heide West - Husum Nord Mast 093	temporäre Verrohrung	a) Rohr: - Graben: Flst.eigentümer [E] / [U] b) Rohr: TenneT TSO GmbH [E] / [U] Graben: Flst.eigentümer [E] / [U]	temporäre Verrohrung des Grabens für Zuwegung zum Mast 093 (Länge ca. 23m)	vollständiger Rückbau

Bauwerksverzeichnis Deckblatt


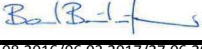
Planfeststellungsunterlage Anlage 7.1

Aufgestellt
Bayreuth, den 30.09.2014
TenneT TSO GmbH
i.V. *[Signature]* i.A. Dr. *[Signature]*
geändert am: 18.12.2015/30.08.2016/06.03.2017/27.06.2017/
15.12.2017/02.05.2018

Bauwerksnummer	Blatt-Nr.	Abschnitt	Bauwerksart	a) bisheriger b) künftiger Eigentümer [E] oder / Unterhaltungspflichtiger [U]	vorgesehene Regelung	Bemerkungen
1	2	3	4	5	6	7
251	33	Leitung Nr.: LH-13-132 Husum - Heide Mast 24	temporäre Verrohrung	a) Rohr: - Graben: Flst.eigentümer [E] / [U] b) Rohr: TenneT TSO GmbH [E] / [U] Graben: Flst.eigentümer [E] / [U]	temporäre Verrohrung des Grabens Arbeitsfläche Rückbau Mast 24 (Länge ca. 39m)	vollständiger Rückbau
252	33	Leitung Nr.: LH-13-320 Heide West - Husum Nord Mast 094	temporäre Verrohrung	a) Rohr: - Graben: Flst.eigentümer [E] / [U] b) Rohr: TenneT TSO GmbH [E] / [U] Graben: Flst.eigentümer [E] / [U]	temporäre Verrohrung der Gräben für Zuwegung zum Mast 094 (zwei Verrohrungen, Länge ca. 12m und 7m)	vollständiger Rückbau
253	33	Leitung Nr.: LH-13-320 Heide West - Husum Nord Mast 095	temporäre Verrohrung	a) Rohr: - Graben: Flst.eigentümer [E] / [U] b) Rohr: TenneT TSO GmbH [E] / [U] Graben: Flst.eigentümer [E] / [U]	temporäre Verrohrung der Gräben für Zuwegung zum Mast 095 (drei Verrohrungen, Länge ca. 4m und 5m)	vollständiger Rückbau
254	34	Leitung Nr.: LH-13-320 Heide West - Husum Nord Mast 097	temporäre Verrohrung	a) Rohr: - Graben: Flst.eigentümer [E] / [U] b) Rohr: TenneT TSO GmbH [E] / [U] Graben: Flst.eigentümer [E] / [U]	temporäre Verrohrung des Grabens für Zuwegung zum Mast 097 (zwei Verrohrungen, Länge ca. 9m und 6m)	vollständiger Rückbau
255	34	Leitung Nr.: LH-13-320 Heide West - Husum Nord Mast 098	temporäre Verrohrung	a) Rohr: - Graben: Flst.eigentümer [E] / [U] b) Rohr: TenneT TSO GmbH [E] / [U] Graben: Flst.eigentümer [E] / [U]	temporäre Verrohrung des Grabens für Zuwegung zum Mast 098 (Länge ca. 12m)	vollständiger Rückbau
256	35	Leitung Nr.: LH-13-320 Heide West - Husum Nord Mast 100	temporäre Verrohrung	a) Rohr: - Graben: Flst.eigentümer [E] / [U] b) Rohr: TenneT TSO GmbH [E] / [U] Graben: Flst.eigentümer [E] / [U]	temporäre Verrohrung des Grabens für Zuwegung zum Mast 100 (zwei Verrohrungen, Länge ca. 8m und 4m)	vollständiger Rückbau
257	35	Leitung Nr.: LH-13-320 Heide West - Husum Nord Mast 100	temporäre Verrohrung	a) Rohr: - Graben: Flst.eigentümer [E] / [U] b) Rohr: TenneT TSO GmbH [E] / [U] Graben: Flst.eigentümer [E] / [U]	temporäre Verrohrung des Grabens für Arbeitsfläche Mast 100 und Zuwegung Arbeitsfläche Rückbau Mast 17 der LH-13-132 Husum - Heide (Länge ca. 34m)	vollständiger Rückbau
258	36	Leitung Nr.: LH-13-320 Heide West - Husum Nord Mast 103	temporäre Verrohrung	a) Rohr: - Gewässer: Sielverband [E] / [U] b) Rohr: TenneT TSO GmbH [E] / [U] Gewässer: Sielverband [E] / [U]	temporäre Verrohrung des Gewässers Zuggraben 24 für Zuwegung zum Mast 103 (DN400, Länge ca. 11m); Gewässer Zuggraben 24, DHSV Eiderstedt, Sielverband Südermarsch	vollständiger Rückbau
259	36	Leitung Nr.: LH-13-320 Heide West - Husum Nord Mast 104	temporäre Verrohrung	a) Rohr: - Graben: Flst.eigentümer [E] / [U] b) Rohr: TenneT TSO GmbH [E] / [U] Graben: Flst.eigentümer [E] / [U]	temporäre Verrohrung des Grabens für Zuwegung zum Mast 104 (zwei Verrohrungen, Länge ca. 4m und 9m)	vollständiger Rückbau
260	37	Leitung Nr.: LH-13-320 Heide West - Husum Nord Mast 105	temporäre Verrohrung	a) Rohr: - Graben: Flst.eigentümer [E] / [U] b) Rohr: TenneT TSO GmbH [E] / [U] Graben: Flst.eigentümer [E] / [U]	temporäre Verrohrung des Grabens für Zuwegung zum Mast 105 (Länge ca. 12m)	vollständiger Rückbau

Bauwerksverzeichnis Deckblatt

Planfeststellungsunterlage Anlage 7.1

Aufgestellt
Bayreuth, den 30.09.2014
TenneT TSO GmbH
i.V.  i.A. Dr. 
geändert am: 18.12.2015/30.08.2016/06.03.2017/27.06.2017/
15.12.2017/02.05.2018

Bauwerksnummer	Blatt-Nr.	Abschnitt	Bauwerksart	a) bisheriger b) künftiger Eigentümer [E] oder / Unterhaltungspflichtiger [U]	vorgesehene Regelung	Bemerkungen
1	2	3	4	5	6	7
261	37	Leitung Nr.: LH-13-320 Heide West - Husum Nord Mast 106	temporäre Verrohrung	a) Rohr: - Gewässer: Sielverband [E] / [U] b) Rohr: TenneT TSO GmbH [E] / [U] Gewässer: Sielverband [E] / [U]	temporäre Verrohrung des Gewässers Lagedeichszielzug (DN1000, Länge ca. 14m) und eines Grabens (Länge ca. 10m) für Zuwegung zum Mast 106; Gewässer Lagedeichszielzug, DHSV Eiderstedt, Sielverband Südermarsch	vollständiger Rückbau
262	37, 37a, 38	Leitung Nr.: LH-13-320 Heide West - Husum Nord Mast 108	temporäre Verrohrung	a) Rohr: - Graben: Flst.eigentümer [E] / [U] b) Rohr: TenneT TSO GmbH [E] / [U] Graben: Flst.eigentümer [E] / [U]	temporäre Verrohrung des Grabens für Zuwegung zum Mast 108 (Länge ca. 7m)	vollständiger Rückbau
263	38, 38b	Leitung Nr.: LH-13-102 Audorf - Husum Provisorium 14.K1	temporäre Verrohrung	a) Rohr: - Gewässer: Sielverband [E] / [U] b) Rohr: TenneT TSO GmbH [E] / [U] Gewässer: Sielverband [E] / [U]	temporäre Verrohrung des Gewässers Vorfluter 1.7 (DN600, Länge ca. 32m) und dreier Gräben (Länge ca. 22m, 21m und 25m) für Kabelprovisorium 14.K1; Gewässer Vorfluter 1.7, DHSV Eiderstedt, WBV Mildstedt-Rantrum	vollständiger Rückbau
264	40, 41	Leitung Nr.: LH-13-320 Heide West - Husum Nord Mast 119	temporäre Verrohrung	a) Rohr: - Graben: Flst.eigentümer [E] / [U] b) Rohr: TenneT TSO GmbH [E] / [U] Graben: Flst.eigentümer [E] / [U]	temporäre Verrohrung des Grabens für Zuwegung zum Mast 119 (Länge ca. 11m)	vollständiger Rückbau
265	40	Leitung Nr.: LH-13-320 Heide West - Husum Nord Mast 117	temporäre Verrohrung	a) Rohr: - Graben: Flst.eigentümer [E] / [U] b) Rohr: TenneT TSO GmbH [E] / [U] Graben: Flst.eigentümer [E] / [U]	temporäre Verrohrung des Grabens für Zuwegung zum Mast 117 (Länge ca. 9m)	vollständiger Rückbau
266	43, 44	Leitung Nr.: LH-13-320 Heide West - Husum Nord Mast 127 - Mast 128	Schutzgerüst	a) - b) TenneT TSO GmbH	Schutzgerüst für Seilzug über Straße Moorschift	vollständiger Rückbau
267	43, 44	Leitung Nr.: LH-13-139 Husum - Breklum Mast 12 - Mast 13	Schutzgerüst	a) - b) TenneT TSO GmbH	Schutzgerüst für Seildemontage über Straße Moorschift	vollständiger Rückbau
268	21, 22	Leitung Nr.: LH-13-320 Heide West - Husum Nord Mast 059	dauerhafte Verrohrung	a) Rohr: - Graben: Flst.eigentümer [E] / [U] b) Rohr: TenneT TSO GmbH [E] / [U] Graben: Flst.eigentümer [E] / [U]	dauerhafte Verrohrung des Grabens für Mast 059 (Länge ca. 15m)	Gemarkung Schlichting, Flur 8, Flurstücke 18/4 und 17/4
269	17, 18	Leitung Nr.: LH-13-320 Heide West - Husum Nord Mast 043	temporäre Verrohrung	a) Rohr: - Graben: Flst.eigentümer [E] / [U] b) Rohr: TenneT TSO GmbH [E] / [U] Graben: Flst.eigentümer [E] / [U]	temporäre Verrohrung der Gräben für Zuwegung zum Mast 043 (zwei Verrohrungen, Länge ca. 9m und 7m)	vollständiger Rückbau
270	28, 28b	Leitung Nr.: LH-13-320 Heide West - Husum Nord Mast 079	temporäre Verrohrung	a) Rohr: - Graben: Flst.eigentümer [E] / [U] b) Rohr: TenneT TSO GmbH [E] / [U] Graben: Flst.eigentümer [E] / [U]	temporäre Verrohrung des Grabens für Zuwegung zum Mast 079 (Länge ca. 11m)	vollständiger Rückbau

Bauwerksnummer	Blatt-Nr.	Abschnitt	Bauwerksart	a) bisheriger b) künftiger Eigentümer [E] oder / Unterhaltungspflichtiger [U]	vorgesehene Regelung	Bemerkungen
1	2	3	4	5	6	7
271	28, 28b	Leitung Nr.: LH-13-320 Heide West - Husum Nord Mast 079	temporäre Verrohrung	a) Rohr: - Graben: Flst.eigentümer [E] / [U] b) Rohr: TenneT TSO GmbH [E] / [U] Graben: Flst.eigentümer [E] / [U]	temporäre Verrohrung des Grabens für Zuwegung zum Mast 079 (Länge ca. 18m)	vollständiger Rückbau
272	16, 17	Leitung Nr.: LH-13-320 Heide West - Husum Nord Mast 040	temporäre Verrohrung	a) Rohr: - Graben: Flst.eigentümer [E] / [U] b) Rohr: TenneT TSO GmbH [E] / [U] Graben: Flst.eigentümer [E] / [U]	temporäre Verrohrung der Gräben für Zuwegung zum Mast 040 (zwei Verrohrungen, Länge ca. 10m und 13m)	vollständiger Rückbau
273	27, 27a	Leitung Nr.: LH-13-132 Husum - Heide Provisorium 9.K2	temporäre Verrohrung	a) Rohr: - Graben: Flst.eigentümer [E] / [U] b) Rohr: TenneT TSO GmbH [E] / [U] Graben: Flst.eigentümer [E] / [U]	temporäre Verrohrung des Grabens für Kabelprovisorium 9.K2 (Länge ca.31m)	vollständiger Rückbau
274	41, 41a, 42, 42a	Leitung Nr.: LH-13-320 Heide West - Husum Nord Mast 120 - Mast 121	temporäre Verrohrung	a) Rohr: - Graben: Flst.eigentümer [E] / [U] b) Rohr: TenneT TSO GmbH [E] / [U] Graben: Flst.eigentümer [E] / [U]	temporäre Verrohrung des Grabens für Zuwegung zu den Masten 120 und 121 (Länge ca. 8m)	vollständiger Rückbau
275	42, 42a	Leitung Nr.: LH-13-320 Heide West - Husum Nord Mast 125 - Mast 126	temporäre Verrohrung	a) Rohr: - Graben: Flst.eigentümer [E] / [U] b) Rohr: TenneT TSO GmbH [E] / [U] Graben: Flst.eigentümer [E] / [U]	temporäre Verrohrung des Grabens für Zuwegung zu den Masten 125 und 126 (Länge ca. 12m)	vollständiger Rückbau
276	18	Leitung Nr.: LH-13-320 Heide West - Husum Nord Mast 045	temporäre Verrohrung	a) Rohr: - Graben: Flst.eigentümer [E] / [U] b) Rohr: TenneT TSO GmbH [E] / [U] Graben: Flst.eigentümer [E] / [U]	temporäre Verrohrung des Grabens für Zuwegung zum Mast 045 (Länge ca. 9m)	vollständiger Rückbau
277	18	Leitung Nr.: LH-13-320 Heide West - Husum Nord Mast 047	temporäre Verrohrung	a) Rohr: - Graben: Flst.eigentümer [E] / [U] b) Rohr: TenneT TSO GmbH [E] / [U] Graben: Flst.eigentümer [E] / [U]	temporäre Verrohrung des Grabens für Zuwegung zum Mast 047 (Länge ca. 10m)	vollständiger Rückbau
278	29, 29a, 29b	Leitung Nr.: LH-13-132 Husum - Heide Mast 34, Provisorium 10.K3	temporäre Verrohrung	a) Rohr: - Graben: Flst.eigentümer [E] / [U] b) Rohr: TenneT TSO GmbH [E] / [U] Graben: Flst.eigentümer [E] / [U]	temporäre Verrohrung der Gräben für Zuwegung zur Seilzugfläche und Seildemontagefläche am Mast 34 sowie zum Kabelprovisorium 10.K3 (zwei Verrohrungen, Länge ca. 6m und 8m)	vollständiger Rückbau
279	29b	Leitung Nr.: LH-13-132 Husum - Heide Provisorium 10.K3	temporäre Verrohrung	a) Rohr: - Graben: Flst.eigentümer [E] / [U] b) Rohr: TenneT TSO GmbH [E] / [U] Graben: Flst.eigentümer [E] / [U]	temporäre Verrohrung des Grabens für Zuwegung zum Kabelprovisorium 10.K3 (Länge ca. 7m)	vollständiger Rückbau
280	28b, 29a	Leitung Nr.: LH-13-132 Husum - Heide Provisorium 10.K2	temporäre Verrohrung	a) Rohr: - Graben: Flst.eigentümer [E] / [U] b) Rohr: TenneT TSO GmbH [E] / [U] Graben: Flst.eigentümer [E] / [U]	temporäre Verrohrung des Grabens für Kabelprovisorium 10.K2 (Länge ca.22m)	vollständiger Rückbau

Bauwerksnummer	Blatt-Nr.	Abschnitt	Bauwerksart	a) bisheriger b) künftiger Eigentümer [E] oder / Unterhaltungspflichtiger [U]	vorgesehene Regelung	Bemerkungen
1	2	3	4	5	6	7
281	29a, 29b	Leitung Nr.: LH-13-132 Husum - Heide Provisorium 10.K3	Provisorium Kabelbrücke	a) - b) TenneT TSO GmbH	temporäre Kabelbrücke für Querung des Kabelprovisorium 10.K3 mit der Zuwegung zur Seilzugfläche und Seildemontage am Mast 34 (LH-13-132B)	vollständiger Rückbau
282	45, 45a, 46	Leitung Nr.: LH-13-139 Husum - Breklum Provisorium 15.K2	Provisorium Kabelbrücke	a) - b) TenneT TSO GmbH	temporäre Kabelbrücke für Querung des Kabelprovisorium 15.K2 mit Knick	vollständiger Rückbau
283	04	Leitung Nr.: LH-13-320 Heide West - Husum Nord Mast 011	temporäre Verrohrung	a) Rohr: - Graben: Flst.eigentümer [E] / [U] b) Rohr: TenneT TSO GmbH [E] / [U] Graben: Flst.eigentümer [E] / [U]	temporäre Verrohrung des Grabens für Zuwegung und Arbeitsfläche Mast 011 (Länge ca. 98m)	vollständiger Rückbau
284	38, 38b, 39	Leitung Nr.: LH-13-320 Heide West - Husum Nord Mast 112	temporäre Verrohrung	a) Rohr: - Graben: Flst.eigentümer [E] / [U] b) Rohr: TenneT TSO GmbH [E] / [U] Graben: Flst.eigentümer [E] / [U]	temporäre Verrohrung des Grabens für Zuwegung zum Mast 112 (Länge ca. 5m)	vollständiger Rückbau
285	39	Leitung Nr.: LH-13-320 Heide West - Husum Nord Mast 112 - Mast 113	temporäre Verrohrung	a) Rohr: - Graben: Flst.eigentümer [E] / [U] b) Rohr: TenneT TSO GmbH [E] / [U] Graben: Flst.eigentümer [E] / [U]	temporäre Verrohrung des Grabens für Zuwegung zu den Masten 112 und 113 (Länge ca. 19m)	vollständiger Rückbau
286	25, 26	Leitung Nr.: LH-13-320 Heide West - Husum Nord Mast 071	temporäre Verrohrung	a) Rohr: - Graben: Flst.eigentümer [E] / [U] b) Rohr: TenneT TSO GmbH [E] / [U] Graben: Flst.eigentümer [E] / [U]	temporäre Verrohrung des Grabens für Zuwegung zum Mast 071 (Länge ca. 9m)	vollständiger Rückbau
287	30	Leitung Nr.: LH-13-320 Heide West - Husum Nord Mast 085	temporäre Verrohrung	a) Rohr: - Graben: Flst.eigentümer [E] / [U] b) Rohr: TenneT TSO GmbH [E] / [U] Graben: Flst.eigentümer [E] / [U]	temporäre Verrohrung des Grabens für Arbeitsfläche Mast 085 (zwei Verrohrungen, Länge ca. 11m und 17m)	vollständiger Rückbau
288	38, 38b, 39	Leitung Nr.: LH-13-132 Husum - Heide Provisorium 14.K1	Provisorium Kabelbrücke	a) - b) TenneT TSO GmbH	temporäre Kabelbrücke für Querung des Kabelprovisorium 14.K1 mit der Straße Pastortannen	vollständiger Rückbau
289	12, 13	Leitung Nr.: LH-13-320 Heide West - Husum Nord Mast 030	dauerhafte Verrohrung	a) Rohr: - Gewässer: Sielverband [E] / [U] b) Rohr: TenneT TSO GmbH [E] / [U] Gewässer: Sielverband [E] / [U]	dauerhafte Verrohrung des Gewässers 093007 für Mastzuwegung Mast 030 (DN600, Länge ca. 6m); Gewässer 093007, Eider-Treene-Verband, SV Broklandsautal	Gemarkung Weddingstedt, Flur 5, Flurstücke 302/3 und 198/1
290	12, 13	Leitung Nr.: LH-13-320 Heide West - Husum Nord Mast 030	temporäre Verrohrung	a) Rohr: - Graben: Flst.eigentümer [E] / [U] b) Rohr: TenneT TSO GmbH [E] / [U] Graben: Flst.eigentümer [E] / [U]	temporäre Verrohrung des Grabens für Zuwegung zum Mast 030 (Länge ca. 8m)	vollständiger Rückbau

Bauwerksnummer	Blatt-Nr.	Abschnitt	Bauwerksart	a) bisheriger b) künftiger Eigentümer [E] oder / Unterhaltungspflichtiger [U]	vorgesehene Regelung	Bemerkungen
1	2	3	4	5	6	7
291	12, 13	Leitung Nr.: LH-13-132C Abzweig Hemme Provisorium 3.3	temporäre Verrohrung	a) Rohr: - Graben: Flst.eigentümer [E] / [U] b) Rohr: TenneT TSO GmbH [E] / [U] Graben: Flst.eigentümer [E] / [U]	temporäre Verrohrung des Grabens für Provisorium 3.3 (Länge ca. 55m)	vollständiger Rückbau
292	27	Leitung Nr.: LH-13-132 Husum - Heide Provisorium 9.K1	temporäre Verrohrung	a) Rohr: - Graben: Flst.eigentümer [E] / [U] b) Rohr: TenneT TSO GmbH [E] / [U] Graben: Flst.eigentümer [E] / [U]	temporäre Verrohrung des Grabens für Kabelprovisorium 9.K1 (Länge ca.7m)	vollständiger Rückbau
293	29b, 30, 31	Leitung Nr.: LH-13-132 Husum - Heide Provisorium 11.K1	Provisorium Kabelbrücke	a) - b) TenneT TSO GmbH	temporäre Kabelbrücke für Querung des Kabelprovisorium 11.K1 mit der Feldzufahrt des Flst. 23/1, Gemarkung Koldenbüttel, Flur 10	vollständiger Rückbau
294	31, 32	Leitung Nr.: LH-13-320 Heide West - Husum Nord Mast 090	temporäre Verrohrung	a) Rohr: - Gewässer: Sielverband [E] / [U] b) Rohr: TenneT TSO GmbH [E] / [U] Gewässer: Sielverband [E] / [U]	temporäre Verrohrung des Gewässers Zuggraben 8 (DN500, Länge ca. 7m) und eines Grabens (Länge ca. 7m) für die Zuwegung zur Seilzugfläche am Mast 090; Gewässer Zuggraben 8, DHSV Eiderstedt, Sielverband Saxfähre	vollständiger Rückbau
295	10, 11	Leitung Nr.: LH-13-320 Heide West - Husum Nord Mast 026	temporäre Verrohrung	a) Rohr: - Graben: Flst.eigentümer [E] / [U] b) Rohr: TenneT TSO GmbH [E] / [U] Graben: Flst.eigentümer [E] / [U]	temporäre Verrohrung des Grabens für Zuwegung Seilzugfläche am Mast 026 (Länge ca.6m)	vollständiger Rückbau
296	35	Leitung Nr.: LH-13-320 Heide West - Husum Nord Mast 101	temporäre Verrohrung	a) Rohr: - Graben: Flst.eigentümer [E] / [U] b) Rohr: TenneT TSO GmbH [E] / [U] Graben: Flst.eigentümer [E] / [U]	temporäre Verrohrung des Grabens für Arbeitsfläche Mast 111 (Länge ca.63m)	vollständiger Rückbau
297	41a, 42a	Leitung Nr.: LH-13-139 Husum - Breklum Provisorium 15.K3	Provisorium Kabelbrücke	a) - b) TenneT TSO GmbH	temporäre Kabelbrücke für Querung des Kabelprovisorium 15.K3 mit Knick	vollständiger Rückbau
298	45a, 46	Leitung Nr.: LH-13-139 Husum - Breklum Mast	Steilverbindungen	a) SH Netz AG b) SH Netz AG	Entfernung der Steilverbindungen vor Mast 19, welche der Anbindung an das UW Horstedt (LH-13-139A) dienen; Wiederherstellung der Steilverbindungen nach Errichtung Mast 18N und Neubeseilung des Abschnitts von Mast 18N nach 19	
299-302					Nummern nicht belegt	
303	38a	Leitung Nr.: LH-13-132 Husum - Heide Provisorium 13.16	temporäre Verrohrung	a) Rohr: - Graben: Flst.eigentümer [E] / [U] b) Rohr: TenneT TSO GmbH [E] / [U] Graben: Flst.eigentümer [E] / [U]	temporäre Verrohrung des Grabens für Zuwegung zum Provisorium 13.16 (Länge ca. 3m)	vollständiger Rückbau

Bauwerksnummer	Blatt-Nr.	Abschnitt	Bauwerksart	a) bisheriger b) künftiger Eigentümer [E] oder / Unterhaltungspflichtiger [U]	vorgesehene Regelung	Bemerkungen
1	2	3	4	5	6	7
304	38b	Leitung Nr.: LH-13-102 Audorf - Husum Mast 143	temporäre Verrohrung	a) Rohr: - Graben: Flst.eigentümer [E] / [U] b) Rohr: TenneT TSO GmbH [E] / [U] Graben: Flst.eigentümer [E] / [U]	temporäre Verrohrung des Grabens für Zuwegung zum Provisorium zwischen Mast 143 (LH-13-102) und Provisorium 14.3 (Länge ca. 3m)	vollständiger Rückbau
305-306					Nummern nicht belegt	
307	06, 07	Leitung Nr.: LH-13-320 Heide West - Husum Nord Mast 016 - Mast 019	temporäre Verrohrung	a) Rohr: - Graben: Flst.eigentümer [E] / [U] b) Rohr: TenneT TSO GmbH [E] / [U] Graben: Flst.eigentümer [E] / [U]	temporäre Verrohrung der Gräben für Zuwegung zu den Masten 016 bis 019 (zwei Verrohrungen, Länge ca. 9m und 9m)	vollständiger Rückbau
308	07	Leitung Nr.: LH-13-320 Heide West - Husum Nord Mast 016 - Mast 019	temporäre Verrohrung	a) Rohr: - Gewässer: Sielverband [E] / [U] b) Rohr: TenneT TSO GmbH [E] / [U] Gewässer: Sielverband [E] / [U]	temporäre Verrohrung des Gewässers 0212 (DN400, Länge ca. 9m) für Zuwegung zu den Mast 016 bis 019; Gewässer Zuggraben 0212, DHSV Dithmarschen, Sielverband Norderwöhrden	vollständiger Rückbau
309	07, 08	Leitung Nr.: LH-13-320 Heide West - Husum Nord Mast 018 - Mast 019	temporäre Verrohrung	a) Rohr: - Graben: Flst.eigentümer [E] / [U] b) Rohr: TenneT TSO GmbH [E] / [U] Graben: Flst.eigentümer [E] / [U]	temporäre Verrohrung des Grabens für Zuwegung zu den Masten 018 und 019 (Länge ca. 4m)	vollständiger Rückbau
310					Nummer nicht belegt	
311	08, 09	Leitung Nr.: LH-13-320 Heide West - Husum Nord Mast 018 - Mast 019	temporäre Verrohrung	a) Rohr: - Graben: Flst.eigentümer [E] / [U] b) Rohr: TenneT TSO GmbH [E] / [U] Graben: Flst.eigentümer [E] / [U]	temporäre Verrohrung des Grabens für Querung Dellweg 3 für Zuwegung zu den Masten 018 und 019 (Länge ca. 8m)	vollständiger Rückbau
312	10, 10a	Leitung Nr.: LH-13-320 Heide West - Husum Nord Mast 024	temporäre Verrohrung	a) Rohr: - Graben: Flst.eigentümer [E] / [U] b) Rohr: TenneT TSO GmbH [E] / [U] Graben: Flst.eigentümer [E] / [U]	temporäre Verrohrung des Grabens für Zuwegung zum Mast 024 (Länge ca. 3m)	vollständiger Rückbau
313-326					Nummern nicht belegt	
327	37, 38, 38a	Leitung Nr.: LH-13-320 Heide West - Husum Nord Mast 109 - Mast 111	temporäre Verrohrung	a) Rohr: - Graben: Flst.eigentümer [E] / [U] b) Rohr: TenneT TSO GmbH [E] / [U] Graben: Flst.eigentümer [E] / [U]	temporäre Verrohrung des Grabens für temporäre Kurvenaufweitung K 135, Husumer Straße/Melkweg (Länge ca. 8m)	vollständiger Rückbau

Bauwerksnummer	Blatt-Nr.	Abschnitt	Bauwerksart	a) bisheriger b) künftiger Eigentümer [E] oder / Unterhaltungspflichtiger [U]	vorgesehene Regelung	Bemerkungen
1	2	3	4	5	6	7
328	02, 03	Leitung Nr.: LH-13-1433 Heide - Reinsbüttel Provisorium 2.K1	temporäre Verrohrung	a) Rohr: - Gewässer: Sielverband [E] / [U] b) Rohr: TenneT TSO GmbH [E] / [U] Gewässer: Sielverband [E] / [U]	temporäre Verrohrung des Gewässers 0124 (DN400, Länge ca. 6m) für Provisorium 2K.1; Gewässer 0124, DHSV Dithmarschen, Sielverband Süderwörden	vollständiger Rückbau
329	40	Leitung Nr.: LH-13-320 Heide West - Husum Nord Mast 116	temporäre Verrohrung	a) Rohr: - Graben: Fst.eigentümer [E] / [U] b) Rohr: TenneT TSO GmbH [E] / [U] Graben: Fst.eigentümer [E] / [U]	temporäre Verrohrung des Grabens für temporäre Kurvenaufweitung K 134, Husumer Straße/Hübbrichweg (Länge ca. 11m)	vollständiger Rückbau
330-334					Nummern nicht belegt	
335	38, 38b, 39	Leitung Nr.: LH-13-102 Audorf - Husum Provisorium 14.2	temporäre Verrohrung	a) Rohr: - Graben: Fst.eigentümer [E] / [U] b) Rohr: TenneT TSO GmbH [E] / [U] Graben: Fst.eigentümer [E] / [U]	temporäre Verrohrung des Grabens für Provisorium 14.2 (zwei Verrohrungen, Länge ca. 7m und 45m)	vollständiger Rückbau
336-340					Nummern nicht belegt	
341	38, 38a	Leitung Nr.: LH-13-132 Husum -Heide Provisorium 13.4 - 13.5	Schutzgerüst	a) - b) TenneT TSO GmbH	Schutzgerüst für Seilzug im Bereich Provisorium 13.4 bis 13.5 über die K 135	vollständiger Rückbau
342-351					Nummern nicht belegt	
352	44, 45	Leitung Nr.: LH-13-320 Heide West - Husum Nord Mast 130 - Mast 131 sowie Leitung Nr.: LH-13-120	Schutzgerüst	a) - b) TenneT TSO GmbH	Schutzgerüst für Seilzug über Schauendahler Weg und Fernmeldefreileitung	vollständiger Rückbau
353	44, 45	Leitung Nr.: LH-13-139 Husum - Breklum Mast 15 - Mast 16	Schutzgerüst	a) - b) TenneT TSO GmbH	Schutzgerüst für Seildemontage über Schauendahler Weg und Fernmeldefreileitung	vollständiger Rückbau
354-599					Nummern nicht belegt	

Bauwerksnummer	Blatt-Nr.	Abschnitt	Bauwerksart	a) bisheriger b) künftiger Eigentümer [E] oder / Unterhaltungspflichtiger [U]	vorgesehene Regelung	Bemerkungen
1	2	3	4	5	6	7
600	45, 45a, 46	Leitung Nr.: LH-13-320 Heide West - Husum Nord UW Husum Nord	Umspannwerk Husum Nord	a) - b) TenneT TSO GmbH [E] / [U]	Neubau Umspannwerk Husum Nord (Anlage 10.2 BImSchG Unterlagen Umspannwerk Husum Nord). Weiterführende Aussagen zur Umsetzung sind der Anlage 10.1 Zuwegung Umspannwerk und Anlage 11.3 Wasserrechtliche Unterlage Umspannwerk zu entnehmen.	Flurst. 37/1, 37/2, 129, 165
601	45, 45a, 46	Leitung Nr.: LH-13-320 Heide West - Husum Nord UW Husum Nord	Stilllegung Gewässer	a) DSV Husum-Nord b) -	Entwässerung und Stilllegung des Verbandgewässers (503.VIII) des DSV Husum-Nord auf einer Länge von ca. 114m.	Flurstück 37/2
602	45, 46	Leitung Nr.: LH-13-320 Heide West - Husum Nord UW Husum Nord	dauerhafte Verrohrung	a) - b) TenneT TSO GmbH [E] / (U)	Herstellung eines Durchlasses DN 300 auf einer Länge von ca. 21m zur Verbindung des Entwässerungsgrabens 2 und der Einleitstelle 2 sowie Herstellung eines Durchlasses DN 300 auf einer Länge von ca. 9m zur Verbindung des Entwässerungsgrabens 3 und der Einleitstelle 2.	Flurstück 37/2
603	45, 45a, 46	Leitung Nr.: LH-13-320 Heide West - Husum Nord UW Husum Nord	dauerhafte Verrohrung	a) - b) TenneT TSO GmbH [E] / (U)	Herstellung eines Durchlasses auf einer Länge von ca. 54m zur Verbindung des bestehenden Entwässerungsschachtes mit dem Entwässerungsgraben 1 und auf einer Länge von ca. 5m zur Anbindung des nordöstlichen Entwässerungsgrabens, sowie Setzen eines neuen Schachtes im Laufe des Durchlasses.	Flurstücke 37/1, 37/2
604	45, 46	Leitung Nr.: LH-13-320 Heide West - Husum Nord UW Husum Nord	Entwässerungsgraben	a) - b) TenneT TSO GmbH [E] / (U)	Herstellung eines Entwässerungsgrabens auf einer Länge von ca. 290m westlich der Umspannwerksanlage.	Flurstücke 37/2, 129
605	45, 45a, 46	Leitung Nr.: LH-13-320 Heide West - Husum Nord UW Husum Nord	Entwässerungsgraben	a) - b) TenneT TSO GmbH [E] / (U)	Herstellung eines Entwässerungsgrabens auf einer Länge von ca. 420m östlich der Umspannwerksanlage.	Flurstücke 37/1, 129, 165
606	45	Leitung Nr.: LH-13-320 Heide West - Husum Nord UW Husum Nord	Anschluss Straßenseitengraben	a) - b) TenneT TSO GmbH [E] / [U] / Gemeinde [E] / [U]	Der neue östlich auszubildene Graben zur Entwässerung des Umspannwerks wird an den bestehenden Straßenseitengraben entlang des Wirtschaftsweges angeschlossen. Die Unterhaltspflicht des neuen Parzellengrabens obliegt bis zum Anschluss an den Straßenseitengraben der TenneT TSO GmbH. Die Unterhaltspflicht des Straßenseitengrabens verbleibt bei der Gemeinde.	Flurstücke 113, 165
607	Anl. 10.1-3.2 LP 03v04	Leitung Nr.: LH-13-320 Heide West - Husum Nord UW Husum Nord	temporäre Zufahrt	a) - b) TenneT TSO GmbH [E] / [U] / Bundesrep. Deutschland [U]	Neubau einer temporären Zufahrt von der B5 zum UW Husum Nord einschließlich der Verrohrung und teilweisen Verkleinerung des Straßenseitengrabens der B5 sowie des Wirtschaftsweges. An die vorhandene Fahrbahn der B5 wird ein Aus- und Einfädelfstreifen mit einer Länge von jeweils ca. 150m angebaut, die in der Unterhaltspflicht der Bundesrepublik stehen.	Zufahrtsnummer: Z3271 Flurst. 135, 87, 130, 128, 129, 76, 120 vollständiger Rückbau
608	Anl. 10.1-3.2 LP 03v04	Leitung Nr.: LH-13-320 Heide West - Husum Nord UW Husum Nord	temporäre Verrohrung	a) Rohr:- Graben: Bundesrep. Deutschland [E] / [U] b) Rohr: TenneT TSO GmbH [E] / [U] Graben: Bundesrep. Deutschland [E] / [U]	Aufhebung und Verlegung des Straßenseitengrabens der B5 mittels eines Durchlasses DN 400 mit einer Länge von ca. 12m zum nördlichen Graben des Wirtschaftsweges bedingend der temporären Zufahrt.	Flurstücke 128, 129 vollständiger Rückbau

Bauwerksnummer	Blatt-Nr.	Abschnitt	Bauwerksart	a) bisheriger b) künftiger Eigentümer [E] oder / Unterhaltungspflichtiger [U]	vorgesehene Regelung	Bemerkungen
1	2	3	4	5	6	7
609	Anl. 10.1-3.2 LP 03v04	Leitung Nr.: LH-13-320 Heide West - Husum Nord UW Husum Nord	Verlängerung Durchlass	a) Bundesrep. Deutschland [E] / (U) b) Bundesrep. Deutschland [E] / (U)	Der bestehende Durchlass DN400 wird um ca. 4m verlängert und der neuen Situation zum verschobenen Straßenseitengraben der B5 während der temporären Abfahrt angepasst.	Flurstück 135 vollständiger Rückbau
610	Anl. 10.1-3.2 LP 03v04	Leitung Nr.: LH-13-320 Heide West - Husum Nord UW Husum Nord	temporäre Verrohrung	a) Rohr: - Gewässer: DSV Husum-Nord [E] / [U] b) Rohr: TenneT TSO GmbH [E] / [U] Gewässer: DSV Husum-Nord [E] / [U]	Zur Überfahrt des Flurstückes 130 wird im Straßenseitengraben ein Durchlass DN 400 auf ca. 8m Länge neu gebaut. Die Unterhaltungspflicht des Gewässers obliegt der Gemeinde, die des temporären Durchlasses der Vorhabenträgerin.	Flurstück 113 vollständiger Rückbau
611	Anl. 10.1-3.2 LP 03v04	Leitung Nr.: LH-13-320 Heide West - Husum Nord UW Husum Nord	Anpassung Fernmeldekabel	a) SH Netz b) SH Netz	Verlegung des FM-Kabels im Bereich der geplanten B + V-Spur in das Bankett einschl. Schutzrohr im Bereich der temporären Zufahrt.	Flurstücke 128, 113 vollständiger Rückbau
612	Anl. 10.1-3.2 LP 03v04	Leitung Nr.: LH-13-320 Heide West - Husum Nord UW Husum Nord	Anpassung Fernmeldekabel	a) Versatel b) Versatel	Verlegung des FM-Kabels im Bereich der geplanten B + V-Spur in das Bankett einschl. Schutzrohr im Bereich der temporären Zufahrt.	Flurstücke 128, 113 vollständiger Rückbau
613	Anl. 10.1-3.2 LP 04v04	Leitung Nr.: LH-13-320 Heide West - Husum Nord UW Husum Nord	neue Zufahrt	a) Rohr und Zufahrt: - Graben: Gemeinde [E] / [U] b) Rohr und Zufahrt: TenneT TSO GmbH [E] / [U] Graben: Gemeinde [E] / [U]	Neubau einer dauerhaften Zufahrt vom Wirtschaftsweg zum UW Husum Nord gemäß Plan bei Achse D Bau-km 0 (Anlage 10.1 Zuwegung Umspannwerk). Einschließlich der Verrohrung und teilweisen Verlegung des Straßenseitengrabens mittels Herstellung eines Durchlasses DN 400 mit einer Länge von ca. 24m zur Verbindung des westlichen und östlichen Straßenseitengrabens und Anpassung des Durchlasses der Koppelzufahrt. Die Unterhaltungspflicht des angepassten Straßenseitengrabens obliegt der Gemeinde, die der Durchlässe der Anlagenzufahrt bei der TenneT TSO GmbH. Die vom Neubau betroffene, bestehende Feldzufahrt bleibt in ihrer Lage erhalten, die Größe wird an die neue Zufahrt angepasst.	Flurstücke 113, 128, 129, 165
614	Anl. 10.1-3.2 LP 04v04	Leitung Nr.: LH-13-320 Heide West - Husum Nord UW Husum Nord	dauerhafte Verrohrung	a) Rohr: - Graben: Gemeinde [E] / [U] b) Rohr: TenneT TSO GmbH [E] / [U] Graben: Gemeinde [E] / [U]	Herstellung eines Durchlasses DN 400 vom neuen, nördlichen Straßenseitengraben zum südlichen des Wirtschaftsweges, gemäß Plan bei Achse C Bau-km 0+500 (Anlage 10.1 Zuwegung Umspannwerk)	Flurstücke 113, 129
615	Anl. 10.1-3.2 LP 04v04	Leitung Nr.: LH-13-320 Heide West - Husum Nord UW Husum Nord	Anpassung Hydrant	a) WV Treene b) WV Treene	Bedingend der Verbreitung des Wirtschaftsweges erfolgt im Bankett der Umbau des Oberflur- zu einem Unterflurhydranten.	Flurstücke 113, 129
616	45b	Leitung Nr.: LH-13-320 Heide West - Husum Nord UW Husum Nord	Herstellung Kurvenaufweitung	a) - b) Gemeinde [E] / [U]	Herstellung einer Kurvenaufweitung gemäß Plan bei Achse A Bau-km 1+060 (Anlage 10.1 Zuwegung Umspannwerk) und Ausbildung von Versickerungsgräben. Die durch die Kurvenaufweitung überbaute Böschung werden angrenzend an die Kurvenaufweitung analog dem Bestand neu errichtet.	Flurst. 3/1, 3/2, 39

Bauwerksverzeichnis Deckblatt

Planfeststellungsunterlage Anlage 7.1

Aufgestellt
Bayreuth, den 30.09.2014
TenneT TSO GmbH
i.V. *[Signature]* i.A. Dr. *[Signature]*
geändert am: 18.12.2015/30.08.2016/06.03.2017/27.06.2017/
15.12.2017/02.05.2018

Bauwerksnummer	Blatt-Nr.	Abschnitt	Bauwerksart	a) bisheriger b) künftiger Eigentümer [E] oder / Unterhaltungspflichtiger [U]	vorgesehene Regelung	Bemerkungen
1	2	3	4	5	6	7
617	45b	Leitung Nr.: LH-13-320 Heide West - Husum Nord UW Husum Nord	Verlegung Feldzufahrt	a) Flst.eigentümer b) Flst.eigentümer	Verlegung der Feldzufahrt zum Flurstück 3/1	Flurstück 3/1
618	45b	Leitung Nr.: LH-13-320 Heide West - Husum Nord UW Husum Nord	Anpassung Feldzufahrt	a) Flst.eigentümer b) Flst.eigentümer	Die bestehende Feldzufahrt des Flurstückes 3/1 wird bedingend der Kurvenaufweitung geringfügig angepasst.	Flurstück 3/1
619	45b	Leitung Nr.: LH-13-320 Heide West - Husum Nord UW Husum Nord	Herstellung Kurvenaufweitung	a) - b) Gemeinde [E] / [U]	Herstellung einer Kurvenaufweitung gemäß Plan an dem Kreuzungspunkt Achse A / Achse B Bau-km 1+670 (Anlage 10.1 Zuwegung Umspannwerk) sowie der Ausbildung einer Mulde von 90m Länge. Die durch die Kurvenaufweitung überbaute Böschung wird angrenzend an die Kurvenaufweitung analog dem Bestand neu errichtet.	Flurst. 39, 1/6, 1/7, 11/2, 73
620	45b	Leitung Nr.: LH-13-320 Heide West - Husum Nord UW Husum Nord	Verlegung Feldzufahrt	a) Flst.eigentümer b) Flst.eigentümer	Verlegung der Feldzufahrt zum Flurstück 11/2	Flurstück 11/2
621	45b	Leitung Nr.: LH-13-320 Heide West - Husum Nord UW Husum Nord	dauerhafte Verrohrung	a) - b) Gemeinde [E] / [U]	Herstellung eines Durchlasses DN 200 von der ausgebildeten Mulde der Kurvenaufweitung zum Straßenseitengraben westlich des Engelsburger Weges gemäß Plan bei Achse A Bau-km 1+670 (Anlage 10.1 Zuwegung Umspannwerk)	Flurstücke 1/7, 1/6
622	45b	Leitung Nr.: LH-13-320 Heide West - Husum Nord UW Husum Nord	Wasserleitung	a) WV Treene b) WV Treene	Die bestehende Wasserleitung des WV Treene ist von der Herstellung der Kurvenaufweitung BW 603 bei regelrechter Verlegetiefe nicht betroffen. Ansonsten werden Sicherungsmaßnahme bei der Durchführung getroffen.	Flurstücke 39, 73
623	45, 46	Leitung Nr.: LH-13-320 Heide West - Husum Nord UW Husum Nord	Entwässerung Gewässer	a) DSV Husum-Nord b) TenneT TSO GmbH [E] / [U]	Entwässerung des verbleibenden Verbandgewässers (503.VIII) des DSV Husum-Nord auf einer Länge von ca. 45m auf dem Grundstück der Vorhabenträgerin.	Flurstück 37/2
624	Anlage 10.1-3.2 LP 04v04	Leitung Nr.: LH-13-320 Heide West - Husum Nord UW Husum Nord	Herstellung Aufweitung	a) - b) Gemeinde [E] / [U]	Für die dauerhafte Zufahrt des Umspannwerks wird der bestehende Wirtschaftsweg geringfügig aufgeweitet.	Flurstück 113
625	45, 45a, 46	Leitung Nr.: LH-13-320 Heide West - Husum Nord UW Husum Nord	Entwässerungsgraben	a) - b) TenneT TSO GmbH [E] / (U)	Herstellung eines Entwässerungsgrabens auf einer Länge von ca. 220m nordwestlich der Umspannwerksanlage.	Flurstücke 37/2
626	45, 45a, 46	Leitung Nr.: LH-13-320 Heide West - Husum Nord UW Husum Nord	Entwässerungsgraben	a) - b) TenneT TSO GmbH [E] / (U)	Herstellung eines Entwässerungsgrabens auf einer Länge von ca. 245m nordöstlich der Umspannwerksanlage.	Flurstücke 37/1, 37/2

Bauwerksnummer	Blatt-Nr.	Abschnitt	Bauwerksart	a) bisheriger b) künftiger Eigentümer [E] oder / Unterhaltungspflichtiger [U]	vorgesehene Regelung	Bemerkungen
1	2	3	4	5	6	7
627	45	Leitung Nr.: LH-13-320 Heide West - Husum Nord UW Husum Nord	temporäre Verrohrung	a) Rohr:- Graben:- b) Rohr: TenneT TSO GmbH [E] / [U] Graben: TenneT TSO GmbH [E] / [U]	Errichtung eines temporären Durchlasses DN 300 auf einer Länge von ca. 10m als Überfahrtsmöglichkeit für die temporäre Baustellenzufahrt der 110kV-Schaltanlage der SH-Netz AG.	Flurstück 129 vollständiger Rückbau
628-799					Nummern nicht belegt	
800	01	Leitung Nr.: LH-13-320 Heide West - Husum Nord Mast 002	neue Zufahrt	a) - b) TenneT TSO GmbH [E] / (U)	Neubau dauerhafte Zufahrt von Zuwegung Heide West für Zuwegung zum Mast 002	Zufahrtsnummer: Z3262 Flurstück 142
801	05a	Leitung Nr.: LH-13-320 Heide West - Husum Nord Mast 013	Zufahrt mit Ausbauerfordernis	a) Flst.eigentümer b) Flst.eigentümer [E] / (U) / TenneT TSO GmbH [E] / (U)	Ausbau der bestehenden dauerhaften Zufahrt von L155, Oeverwisch für Zuwegung zum Mast 013	Zufahrtsnummer: Z314 Flurstück 25/7
802	09	Leitung Nr.: LH-13-320 Heide West - Husum Nord Mast 020	Zufahrt mit Ausbauerfordernis	a) Flst.eigentümer b) Flst.eigentümer [E] / (U) / TenneT TSO GmbH [E] / (U)	Ausbau der bestehenden dauerhaften Zufahrt von K57, Holstenstraße für Zuwegung zum Mast 020	Zufahrtsnummer: Z323 Flurst. 240/47, 204/2
803	09	Leitung Nr.: LH-13-320 Heide West - Husum Nord Mast 022	Zufahrt mit Ausbauerfordernis	a) Flst.eigentümer b) Flst.eigentümer [E] / (U) / TenneT TSO GmbH [E] / (U)	Ausbau der bestehenden dauerhaften Zufahrt von K57, Holstenstraße für Zuwegung zum Mast 022	Zufahrtsnummer: Z324 Flurst. 240/47, 208/3
804	11, 12	Leitung Nr.: LH-13-320 Heide West - Husum Nord Mast 028	neue Zufahrt	a) - b) TenneT TSO GmbH [E] / (U)	Neubau temporäre Zufahrt von Straße Am Wasserwerk für Zuwegung zum Mast 028	Zufahrtsnummer: Z335b Flurstücke 313/2, 223/1 vollständiger Rückbau
805	12, 13	Leitung Nr.: LH-13-320 Heide West - Husum Nord Mast 029	Zufahrt mit Ausbauerfordernis	a) Flst.eigentümer b) Flst.eigentümer [E] / (U) / TenneT TSO GmbH [E] / (U)	Ausbau der bestehenden dauerhaften Zufahrt von K43, Bundesstraße 5 für Zuwegung zum Mast 029	Zufahrtsnummer: Z339 Flurstück 357
806	14	Leitung Nr.: LH-13-320 Heide West - Husum Nord Mast 036	Zufahrt mit Ausbauerfordernis	a) Flst.eigentümer b) Flst.eigentümer [E] / (U) / TenneT TSO GmbH [E] / (U)	Ausbau der bestehenden dauerhaften Zufahrt von K76, Dorfstraße für Zuwegung zum Mast 036 und zu den Arbeitsflächen Rückbau Mast 8 und 9 der LH-13-132C Abzweig Hemme	Zufahrtsnummer: Z359 Flurstück 214/3, 58/1
807	04	Leitung Nr.: LH-13-320 Heide West - Husum Nord Mast 011	neue Zufahrt	a) - b) TenneT TSO GmbH [E] / (U)	Neubau temporäre Zufahrt von A 23 für Zuwegung zum Mast 011	Zufahrtsnummer: Z311b Flurstück 22/5 vollständiger Rückbau

Bauwerksverzeichnis Deckblatt



Planfeststellungsunterlage Anlage 7.1

Aufgestellt
Bayreuth, den 30.09.2014
TenneT TSO GmbH
i.V. *[Signature]* i.A. Dr. *[Signature]*
geändert am: 18.12.2015/30.08.2016/06.03.2017/27.06.2017/
15.12.2017/02.05.2018

Bauwerksnummer	Blatt-Nr.	Abschnitt	Bauwerksart	a) bisheriger b) künftiger Eigentümer [E] oder / Unterhaltungspflichtiger [U]	vorgesehene Regelung	Bemerkungen
1	2	3	4	5	6	7
808	14	Leitung Nr.: LH-13-320 Heide West - Husum Nord Mast 035	neue Zufahrt	a) - b) TenneT TSO GmbH [E] / (U)	Neubau temporäre Zufahrt von K76, Dorfstraße für Zuwegung zu den Masten 035 bis 037	Zufahrtsnummer: Z3259a Flurstücke 52/1, 214/3 vollständiger Rückbau
809	16, 17	Leitung Nr.: LH-13-320 Heide West - Husum Nord Mast 041	neue Zufahrt	a) - b) TenneT TSO GmbH [E] / (U)	Neubau temporäre Zufahrt von Straße Högener Wisch für Zuwegung zur Seilzugfläche Mast 041 und zum Provisorium	Zufahrtsnummer: Z376a Flurstück 2/2 vollständiger Rückbau
810	23	Leitung Nr.: LH-13-320 Heide West - Husum Nord Mast 066	Zufahrt mit Ausbauerfordernis	a) Flst.eigentümer b) Flst.eigentümer [E] / (U) / TenneT TSO GmbH [E] / (U)	Ausbau der bestehenden dauerhaften Zufahrt von L149, Buttermilchskrug für Zuwegung zum Mast 066 und zur Arbeitsfläche Rückbau Mast 55 der LH-13-132 Husum-Heide	Zufahrtsnummer: Z3125 Flurstücke 40, 46/26
811	26	Leitung Nr.: LH-13-320 Heide West - Husum Nord Mast 072	Zufahrt mit Ausbauerfordernis	a) Flst.eigentümer b) Flst.eigentümer [E] / (U) / TenneT TSO GmbH [E] / (U)	Ausbau der bestehenden dauerhaften Zufahrt von L149, Österfeld für Zuwegung zum Mast 072 und zur Arbeitsfläche Rückbau Mast 45 der LH-13-132 Husum-Heide	Zufahrtsnummer: Z3129 Flurstück 94/9
812	26	Leitung Nr.: LH-13-320 Heide West - Husum Nord Mast 073	Zufahrt mit Ausbauerfordernis	a) Flst.eigentümer b) Flst.eigentümer [E] / (U) / TenneT TSO GmbH [E] / (U)	Ausbau der bestehenden dauerhaften Zufahrt von L149, Österfeld für Zuwegung zum Mast 073	Zufahrtsnummer: Z3131a Flurstück 94/9
813	29, 29a	Leitung Nr.: LH-13-132 Husum - Heide Mast 35	neue Zufahrt	a) - b) TenneT TSO GmbH [E] / (U)	Neubau temporäre Zufahrt von Straße An der Chaussee für Zuwegung zur Arbeitsfläche Rückbau Mast 35 der LH-13-132 Husum-Heide und zum Provisorium	Zufahrtsnummer: Z3144a Flurstücke 28, 5 vollständiger Rückbau
814	29, 30	Leitung Nr.: LH-13-320 Heide West - Husum Nord Mast 084 - Mast 085	neue Zufahrt	a) - b) TenneT TSO GmbH [E] / (U)	Neubau temporäre Zufahrt von Straße Tegelhoff für Querung der Straße Tegelhoff zum Mast 085	Zufahrtsnummer: Z3151a Flurstücke 13, 56 vollständiger Rückbau
815	39	Leitung Nr.: LH-13-320 Heide West - Husum Nord Mast 112 - Mast 113	neue Zufahrt	a) - b) TenneT TSO GmbH [E] / (U)	Neubau temporäre Zufahrt von L 37, Ostenfelder Landstraße für Zuwegung zu den Masten 112 und 113	Zufahrtsnummer: Z3213a Flurstücke 32, 65 vollständiger Rückbau
816	31, 31a	Leitung Nr.: LH-13-320 Heide West - Husum Nord Mast 089	Zufahrt mit Ausbauerfordernis	a) Flst.eigentümer b) Flst.eigentümer [E] / (U) / TenneT TSO GmbH [E] / (U)	Ausbau der bestehenden dauerhaften Zufahrt von K22, Herrnhallig für Zuwegung zum Mast 089	Zufahrtsnummer: Z3154 Flurstücke. 85/1, 48/7
817	31, 31a	Leitung Nr.: LH-13-320 Heide West - Husum Nord Mast 086 - Mast 088	neue Zufahrt	a) - b) TenneT TSO GmbH [E] / (U)	Neubau temporäre Zufahrt von K22, Herrnhallig für Zugwegung zu den Masten 086 bis 088 und zu den Arbeitsflächen Rückbau der Masten 28 bis 31 der LH-13-132 Husum - Heide und zum Provisorium	Zufahrtsnummer: Z3153a Flurstücke 85/1, 30/1 vollständiger Rückbau

Bauwerksverzeichnis Deckblatt

Planfeststellungsunterlage Anlage 7.1

Aufgestellt
Bayreuth, den 30.09.2014
TenneT TSO GmbH
i.V.  i.A. Dr. 
geändert am: 18.12.2015/30.08.2016/06.03.2017/27.06.2017/
15.12.2017/02.05.2018

Bauwerksnummer	Blatt-Nr.	Abschnitt	Bauwerksart	a) bisheriger b) künftiger Eigentümer [E] oder / Unterhaltungspflichtiger [U]	vorgesehene Regelung	Bemerkungen
1	2	3	4	5	6	7
818	31, 31a	Leitung Nr.: LH-13-320 Heide West - Husum Nord Mast 090	Zufahrt mit Ausbauerfordernis	a) Flst.eigentümer b) Flst.eigentümer [E] / (U) / TenneT TSO GmbH [E] / (U)	Ausbau der bestehenden dauerhaften Zufahrt von K22, Herrnhallig für Zuwegung zum Mast 090	Zufahrtsnummer: Z3155a Flurstücke 85/1, 46/3
819	31a	Leitung Nr.: LH-13-320 Heide West - Husum Nord Mast 091	Zufahrt mit Ausbauerfordernis	a) Flst.eigentümer b) Flst.eigentümer [E] / (U) / TenneT TSO GmbH [E] / (U)	Ausbau der bestehenden dauerhaften Zufahrt von K22, Herrnhallig für Zuwegung zum Mast 091 und zur Arbeitsfläche Rückbau Mast 27 der LH-13-132 Husum-Heide	Zufahrtsnummer: Z1359a Flurstücke 85/1, 3
820	04	Leitung Nr.: LH-13-320 Heide West - Husum Nord Mast 010 - Mast 011	neue Zufahrt	a) - b) TenneT TSO GmbH [E] / (U)	Neubau temporäre Zufahrt von A23 für Zuwegung zum Schleifgerüst an der Auf- und Abfahrt	Zufahrtsnummer: Z311a Flurstück 22/5 vollständiger Rückbau
821	01, 02	Leitung Nr.: LH-13-320 Heide West - Husum Nord Mast 003	neue Zufahrt	a) - b) TenneT TSO GmbH [E] / (U)	Neubau temporäre Zufahrt von Straße Dellweg 1 für Zuwegung zum Mast 003	Zufahrtsnummer: Z31a Flurstück 138 vollständiger Rückbau
822	02, 03	Leitung Nr.: LH-13-320 Heide West - Husum Nord Mast 007	neue Zufahrt	a) - b) TenneT TSO GmbH [E] / (U)	Neubau temporäre Zufahrt von Straße Dellweg 2 für Zuwegung zum Mast 007	Zufahrtsnummer: Z37a Flurstück 48 vollständiger Rückbau
823	03	Leitung Nr.: LH-13-320 Heide West - Husum Nord Mast 010	neue Zufahrt	a) - b) TenneT TSO GmbH [E] / (U)	Neubau temporäre Zufahrt vom befestigten Weg (nördlich vom Persenweg abgehend) für Zuwegung zum Mast 010	Zufahrtsnummer: Z310a Flurstück 68/2 vollständiger Rückbau
824	04a	Leitung Nr.: LH-13-320 Heide West - Husum Nord Mast 012	neue Zufahrt	a) - b) TenneT TSO GmbH [E] / (U)	Neubau temporäre Zufahrt von L155, Oeverwisch für Zuwegung zum Mast 012	Zufahrtsnummer: Z313a Flurstücke 25/7, 44/1 vollständiger Rückbau
825	07	Leitung Nr.: LH-13-320 Heide West - Husum Nord Mast 016	neue Zufahrt	a) - b) TenneT TSO GmbH [E] / (U)	Neubau temporäre Zufahrt von Straße Dellweg 3 für Zuwegung zum Mast 016	Zufahrtsnummer: Z318a Flurstück 22/2, 25, 26/2 vollständiger Rückbau
826	13	Leitung Nr.: LH-13-320 Heide West - Husum Nord Mast 031	neue Zufahrt	a) - b) TenneT TSO GmbH [E] / (U)	Neubau dauerhafte Zufahrt von Straße Am Pool 2 für Zuwegung zum Mast 031, zur Rückbaufläche Mast 13 der LH-13-132C Abzweig Hemme und zum Provisorium	Zufahrtsnummer: Z353a Flurstücke 304/1, 51
827	13	Leitung Nr.: LH-13-320 Heide West - Husum Nord Mast 032 - Mast 033	neue Zufahrt	a) - b) TenneT TSO GmbH [E] / (U)	Neubau temporäre Zufahrt von Straße Westerwischweg für Querung der Straße Westerwischweg zum Mast 033 und für Zuwegung zur Arbeitsfläche Rückbau Mast 12 der LH-13-132C Abzweig Hemme und zum Provisorium	Zufahrtsnummer: Z357a Flurstücke 216, 26/1 vollständiger Rückbau

Bauwerksverzeichnis Deckblatt

Planfeststellungsunterlage Anlage 7.1

Aufgestellt
Bayreuth, den 30.09.2014
TenneT TSO GmbH
i.V. *[Signature]* i.A. Dr. *[Signature]*
geändert am: 18.12.2015/30.08.2016/06.03.2017/27.06.2017/
15.12.2017/02.05.2018

Bauwerksnummer	Blatt-Nr.	Abschnitt	Bauwerksart	a) bisheriger b) künftiger Eigentümer [E] oder / Unterhaltungspflichtiger [U]	vorgesehene Regelung	Bemerkungen
1	2	3	4	5	6	7
828	20	Leitung Nr.: LH-13-320 Heide West - Husum Nord Mast 050 - Mast 051	neue Zufahrt	a) - b) TenneT TSO GmbH [E] / (U)	Neubau temporäre Zufahrt vom Weg südlich Loher Weg für Querung des Weges südlich Loher Weg zum Mast 051	Zufahrtsnummer: Z3100b Flurstücke 70, 71, 73 vollständiger Rückbau
829	24	Leitung Nr.: LH-13-320 Heide West - Husum Nord Mast 067 - Mast 069	neue Zufahrt	a) - b) TenneT TSO GmbH [E] / (U)	Neubau temporäre Zufahrt von L149, Hauberg für Zuwegung zu den Masten 067, 68 und 069	Zufahrtsnummer: Z3126a Flurstücke 43/2, 15/2 vollständiger Rückbau
830	37, 37a, 38a	Leitung Nr.: LH-13-132 Husum - Heide Provisorium 13.1	neue Zufahrt	a) - b) TenneT TSO GmbH [E] / (U)	Neubau temporäre Zufahrt von Straße Zu den Klinthen 1 für Zuwegung zum Provisorium	Zufahrtsnummer: Z3190 Flurstücke 234, 222, 34 vollständiger Rückbau
831	38, 38b, 39	Leitung Nr.: LH-13-132 Husum - Heide Mast 6	neue Zufahrt	a) - b) TenneT TSO GmbH [E] / (U)	Neubau temporäre Zufahrt von Straße Pastortannen für Zuwegung zur Seilzugfläche Mast 6 der LH 13-132 Husum - Heide	Zufahrtsnummer: Z3210a Flurstücke 59, 68 vollständiger Rückbau
832	39	Leitung Nr.: LH-13-320 Heide West - Husum Nord Mast 114	Verlegung Feldzufahrt	a) Flst.eigentümer b) Flst.eigentümer [E] / [U]	Verlegung der bestehenden Feldzufahrt am Mast 114: Errichtung einer neuen Zufahrt und Rückbau der bestehenden Zufahrt	Zufahrtsnummer: Z3214 + Z3214a Flurstücke 15, 17
833	42a	Leitung Nr.: LH-13-139 Husum - Breklum Provisorium 15.9	neue Zufahrt	a) - b) TenneT TSO GmbH [E] / (U)	Neubau temporäre Zufahrt von Parallelstraße zur B5 für Zuwegung zum Provisorium	Zufahrtsnummer: Z3227a Flurstücke 14/7, 16/3 vollständiger Rückbau
834	42a	Leitung Nr.: LH-13-320 Heide West - Husum Nord Mast 123 - Mast 126	neue Zufahrt	a) - b) TenneT TSO GmbH [E] / (U)	Neubau temporäre Zufahrt von Parallelstraße zur B5 für Zuwegung zu den Masten 123 bis 126	Zufahrtsnummer: Z3229a Flurstücke 7/13, 7/14 vollständiger Rückbau
835	42, 42a	Leitung Nr.: LH-13-320 Heide West - Husum Nord Mast 124 - Mast 125	neue Zufahrt	a) - b) TenneT TSO GmbH [E] / (U)	Neubau temporäre Zufahrt von Engelsburger Weg für Querung Engelsburger Weg zu den Masten 125 und 126	Zufahrtsnummer: Z3231a Flurstücke 118/2, 5/3 vollständiger Rückbau
836	42, 42a	Leitung Nr.: LH-13-320 Heide West - Husum Nord Mast 125 - Mast 126	neue Zufahrt	a) - b) TenneT TSO GmbH [E] / (U)	Neubau temporäre Zufahrt von Engelsburger Weg für Zuwegung zu den Masten 125 und 126	Zufahrtsnummer: Z3231b Flurstücke 118/2, 55 vollständiger Rückbau
837	42, 43	Leitung Nr.: LH-13-320 Heide West - Husum Nord Mast 125 - Mast 126	neue Zufahrt	a) - b) TenneT TSO GmbH [E] / (U)	Neubau temporäre Zufahrt von Straße Mittelschiff für Querung Mittelschiff zum Mast 126	Zufahrtsnummer: Z3232b Flurstück 113, 55 vollständiger Rückbau

Bauwerksverzeichnis Deckblatt

Planfeststellungsunterlage Anlage 7.1

Aufgestellt
Bayreuth, den 30.09.2014
TenneT TSO GmbH
i.V. *[Signature]* i.A. Dr. *[Signature]*
geändert am: 18.12.2015/30.08.2016/06.03.2017/27.06.2017/
15.12.2017/02.05.2018

Bauwerksnummer	Blatt-Nr.	Abschnitt	Bauwerksart	a) bisheriger b) künftiger Eigentümer [E] oder / Unterhaltungspflichtiger [U]	vorgesehene Regelung	Bemerkungen
1	2	3	4	5	6	7
838	43	Leitung Nr.: LH-13-320 Heide West - Husum Nord Mast 126	neue Zufahrt	a) - b) TenneT TSO GmbH [E] / (U)	Neubau temporäre Zufahrt von Straße Mittelschiff für Zuwegung zum Mast 126	Zufahrtsnummer: Z3235a Flurstücke 113, 96 vollständiger Rückbau
839	01	Leitung Nr.: LH-13-320 Heide West - Husum Nord Mast 001	neue Zufahrt	a) - b) TenneT TSO GmbH [E] / (U)	Neubau temporäre Zufahrt von Straße Dellweg 1 für Zuwegung zur Seilzugfläche Mast 001	Zufahrtsnummer: Z3261 Flurstück 42 vollständiger Rückbau
840	01	Leitung Nr.: LH-13-320 Heide West - Husum Nord Mast 001	neue Zufahrt	a) - b) TenneT TSO GmbH [E] / (U)	Neubau dauerhafte Zufahrt von Straße Dellweg 1 für Zuwegung zum Mast 001	Zufahrtsnummer: Z3263 Flurstück 142
841	34, 35	Leitung Nr.: LH-13-320 Heide West - Husum Nord Mast 099	Verlegung Feldzufahrt	a) Flst.eigentümer b) Flst.eigentümer [E] / [U]	Verlegung der bestehenden Feldzufahrt am Mast 099: Errichtung einer neuen Zufahrt und Rückbau der bestehenden Zufahrt samt Verrohrung	Zufahrtsnummer: Z3175 + Z3175a Flurstück 42
842	02, 02a	Leitung Nr.: LH-13-320 Heide West - Husum Nord Mast 006	neue Zufahrt	a) - b) TenneT TSO GmbH [E] / (U)	Neubau temporäre Zufahrt von der Straße Neuenkrug für Zuwegung zum Mast 006	Zufahrtsnummer: Z36a Flurstücke 68, 55/2 vollständiger Rückbau
843	39	Leitung Nr.: LH-13-320 Heide West - Husum Nord Mast 114	neue Zufahrt	a) - b) TenneT TSO GmbH [E] / (U)	Neubau temporäre Zufahrt von der Straße nördlich der L 37 für Zuwegung zur Mastabankerung Mast 114	Zufahrtsnummer: Z3214c Flurstücke 25, 26 vollständiger Rückbau
844	08, 09	Leitung Nr.: LH-13-320 Heide West - Husum Nord Mast 018 - Mast 019	neue Zufahrt	a) - b) TenneT TSO GmbH [E] / (U)	Neubau temporäre Zufahrt für Querung Dellweg 3 für temporäre Zuwegung zu den Masten 018 und 019	Zufahrtsnummer: Z320a Flurstück 20 vollständiger Rückbau
845 - 999					Nummern nicht belegt	
1000	Anlage 3.8.3.1 Blatt 1-3	Leitung Nr.: LH-13-320 Heide West - Husum Nord Dellweg 2	Wegeertüchtigung	a) - b) TenneT TSO GmbH [E] / (U)	Temporäre Ertüchtigung und Verbreiterung Wirtschaftsweg Dellweg 2	Maßnahmennummer: E001 Flurstücke 1, 23/1, 52/2, 62/3 vollständiger Rückbau
1001	Anlage 3.8.3.2 Blatt 1-3	Leitung Nr.: LH-13-320 Heide West - Husum Nord Krautsteig	Wegeertüchtigung	a) - b) TenneT TSO GmbH [E] / (U)	Temporäre Ertüchtigung und Verbreiterung Wirtschaftsweg Krautsteig	Maßnahmennummer: E002 Flurstück 17 vollständiger Rückbau

Bauwerksverzeichnis Deckblatt

Planfeststellungsunterlage Anlage 7.1

Aufgestellt
Bayreuth, den 30.09.2014
TenneT TSO GmbH
i.V. *[Signature]* i.A. Dr. *[Signature]*
geändert am: 18.12.2015/30.08.2016/06.03.2017/27.06.2017/
15.12.2017/02.05.2018

Bauwerksnummer	Blatt-Nr.	Abschnitt	Bauwerksart	a) bisheriger b) künftiger Eigentümer [E] oder / Unterhaltungspflichtiger [U]	vorgesehene Regelung	Bemerkungen
1	2	3	4	5	6	7
1002	Anlage 3.8.3.3 Blatt 1-3	Leitung Nr.: LH-13-320 Heide West - Husum Nord Neuenkrug	Wegeertüchtigung	a) - b) TenneT TSO GmbH [E] / (U)	Temporäre Ertüchtigung und Verbreiterung Wirtschaftsweg Neuenkrug	Maßnahmennummer: E003 Flurstück 68 vollständiger Rückbau
1003	Anlage 3.8.3.4 Blatt 1-3	Leitung Nr.: LH-13-320 Heide West - Husum Nord Pehrsenweg Kirchstieg	Wegeertüchtigung	a) - b) TenneT TSO GmbH [E] / (U)	Temporäre Aufweitung der Einmündung vom Pehrsenweg in Kirchstieg	Maßnahmennummer: E004 Flurstück 68/1, 68/2 vollständiger Rückbau
1004	Anlage 3.8.3.5 Blatt 1-3	Leitung Nr.: LH-13-320 Heide West - Husum Nord Kirchstieg	Wegeertüchtigung	a) - b) TenneT TSO GmbH [E] / (U)	Temporäre Ertüchtigung und Verbreiterung Wirtschaftsweg Kirchstieg	Maßnahmennummer: E005 Flurstück 68/2 vollständiger Rückbau
1005					Nummer nicht belegt	
1006	Anlage 3.8.3.7 Blatt 1-3	Leitung Nr.: LH-13-320 Heide West - Husum Nord Voßlohweg	Wegeertüchtigung	a) - b) TenneT TSO GmbH [E] / (U)	Temporäre Ertüchtigung und Verbreiterung Wirtschaftsweg Voßlohweg	Maßnahmennummer: E007 Flurstück 16 vollständiger Rückbau
1007	Anlage 3.8.3.8 Blatt 1-3	Leitung Nr.: LH-13-320 Heide West - Husum Nord Weg nördl. L37, Ostenfelder Landstraße	Wegeertüchtigung	a) - b) TenneT TSO GmbH [E] / (U)	Temporäre Ertüchtigung und Verbreiterung Wirtschaftsweg Weg nördl. L37, Ostenfelder Landstraße	Maßnahmennummer: E008 Flurstück 25 vollständiger Rückbau
1008	Anlage 3.8.3.9 Blatt 1-3	Leitung Nr.: LH-13-320 Heide West - Husum Nord Weg nördl. L37, Ostenfelder Landstraße Waldweg	Wegeertüchtigung	a) - b) TenneT TSO GmbH [E] / (U)	Temporäre Aufweitung der Einmündung vom Weg nördl. L37, Ostenfelder Landstraße in Waldweg	Maßnahmennummer: E009 Flurstück 13, 14, 15, 25 vollständiger Rückbau
1009	Anlage 3.8.3.10 Blatt 1-3	Leitung Nr.: LH-13-320 Heide West - Husum Nord Waldweg	Wegeertüchtigung	a) - b) TenneT TSO GmbH [E] / (U)	Temporäre Ertüchtigung und Verbreiterung Wirtschaftsweg Waldweg	Maßnahmennummer: E010 Flurstück 15, 93/3 vollständiger Rückbau

Bauwerksnummer	Blatt-Nr.	Abschnitt	Bauwerksart	a) bisheriger b) künftiger Eigentümer [E] oder / Unterhaltungspflichtiger [U]	vorgesehene Regelung	Bemerkungen
1	2	3	4	5	6	7
1010	Anlage 3.8.3.11 Blatt 1-3	Leitung Nr.: LH-13-320 Heide West - Husum Nord Bahnweg	Wegeertüchtigung	a) - b) TenneT TSO GmbH [E] / (U)	Temporäre Aufweitung der Einmündung vom Hübbrüchweg in Bahnweg	Maßnahmennummer: E011 Flurstück 45/2, 89/3 vollständiger Rückbau
1011 - 1034					Nummern nicht belegt	
1035	Anlage 3.8.3.36 Blatt 1-3	Leitung Nr.: LH-13-320 Heide West - Husum Nord Lagedeich	Wegeertüchtigung	a) - b) TenneT TSO GmbH [E] / (U)	Temporäre Ertüchtigung und Verbreiterung Wirtschaftsweg Lagedeich	Maßnahmennummer: E036 Flurstück 71, 90 vollständiger Rückbau
1036	Anlage 3.8.3.37 Blatt 1-3	Leitung Nr.: LH-13-320 Heide West - Husum Nord Trummelfeld	Wegeertüchtigung	a) - b) TenneT TSO GmbH [E] / (U)	Temporäre Ertüchtigung und Verbreiterung Wirtschaftsweg Trummelfeld	Maßnahmennummer: E037 Flurstück 50, 72/3, 222, 234 vollständiger Rückbau
1037	Anlage 3.8.3.38 Blatt 1-3	Leitung Nr.: LH-13-320 Heide West - Husum Nord An de Spung	Wegeertüchtigung	a) - b) TenneT TSO GmbH [E] / (U)	Temporäre Ertüchtigung und Verbreiterung Wirtschaftsweg An de Spung	Maßnahmennummer: E038 Flurstück 234 vollständiger Rückbau
1038	Anlage 3.8.3.39 Blatt 1-3	Leitung Nr.: LH-13-320 Heide West - Husum Nord Trummelfeld/An de Spung	Wegeertüchtigung	a) - b) TenneT TSO GmbH [E] / (U)	Temporäre Aufweitung der Einmündung von Trummelfeld in An de Spung	Maßnahmennummer: E039 Flurstück 50, 234 vollständiger Rückbau
1039 - 1099					Nummern nicht belegt	
1100	Anlage 3.8.3.50 Blatt 1-3	Leitung Nr.: LH-13-320 Heide West - Husum Nord Dellweg 2 Neuenkrug	Wegeausbau	a) - b) TenneT TSO GmbH [E] / (U)	Temporäre Aufweitung der Einmündung vom Dellweg 2 in Neuenkrug	Maßnahmennummer: A001 Flurstück 52/2, 56, 68 vollständiger Rückbau
1101	Anlage 3.8.3.51 Blatt 1-3	Leitung Nr.: LH-13-320 Heide West - Husum Nord K135, Husumer Straße Melkweg	Wegeausbau	a) - b) TenneT TSO GmbH [E] / (U)	Temporäre Aufweitung der Einmündung vom K135, Husumer Straße in Melkweg	Maßnahmennummer: A002 Flurstück 14, 78 vollständiger Rückbau

Bauwerksverzeichnis Deckblatt

Planfeststellungsunterlage
Anlage 7.1

Aufgestellt
Bayreuth, den 30.09.2014
TenneT TSO GmbH
i.V. *[Signature]* i.A. Dr. *[Signature]*
geändert am: 18.12.2015/30.08.2016/06.03.2017/27.06.2017/
15.12.2017/02.05.2018

Bauwerksnummer	Blatt-Nr.	Abschnitt	Bauwerksart	a) bisheriger b) künftiger Eigentümer [E] oder / Unterhaltungspflichtiger [U]	vorgesehene Regelung	Bemerkungen
1	2	3	4	5	6	7
1102	Anlage 3.8.3.52 Blatt 1-3	Leitung Nr.: LH-13-320 Heide West - Husum Nord K134, Husumer Straße Hübbrüchweg	Wegeausbau	a) - b) TenneT TSO GmbH [E] / (U)	Temporäre Aufweitung der Einmündung vom K134, Husumer Straße in Hübbrüchweg	Maßnahmennummer: A003 Flurstück 48/1, 84/1, 147/91 vollständiger Rückbau
1103 - 1109					Nummern nicht belegt	
1110	Anlage 3.8.3.60 Blatt 1-3	Leitung Nr.: LH-13-320 Heide West - Husum Nord Trummelfeld Lagedeich	Wegeausbau	a) - b) TenneT TSO GmbH [E] / (U)	Temporäre Aufweitung der Einmündung von Trummelfeld in Lagedeich	Maßnahmennummer: A011 Flurstück 49, 50, 71, 72/3 vollständiger Rückbau
1111	Anlage 3.8.3.61 Blatt 1-3	Leitung Nr.: LH-13-320 Heide West - Husum Nord Trummelfeld	Wegeausbau	a) - b) TenneT TSO GmbH [E] / (U)	Temporäre Aufweitung vom Weg Trummelfeld	Maßnahmennummer: A012 Flurstück 222, 234 vollständiger Rückbau