


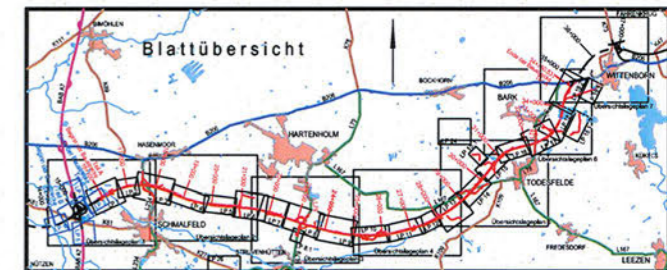


Zeichenerklärung

- 5 Bilanzierungsfläche mit Flächen-ID
-  Eingriffszone des Vorhabens
-  baubedingte Beeinträchtigung
-  Wirkzone

Grundplan hergestellt: 09/2006	terrestrische Nachmessung durch:												
aphos Leipzig AG Prager Straße 17 04103 Leipzig	<table border="1"> <tr> <td>Koordinatensystem: Gauß-Krüger</td> <td>MECKLENBURGISCHES INGENIEURBÜRO FÜR VERKEHRSSBAU GMBH SCHWERIN</td> <td>Koordinatensystem: Gauß-Krüger</td> </tr> <tr> <td>Aufnahme: 28.04.2006</td> <td>Lubjäger Chaussee 72, 19061 Schwerin, Telefon: 0385/29960, Telefax: 0385/297127</td> <td>Aufnahme: 02.08.2007</td> </tr> <tr> <td>Feldvergleich: 07/2006</td> <td></td> <td>durch: Dochan / Dettmann</td> </tr> <tr> <td>Katasterstand: 18.07.2005</td> <td></td> <td></td> </tr> </table>	Koordinatensystem: Gauß-Krüger	MECKLENBURGISCHES INGENIEURBÜRO FÜR VERKEHRSSBAU GMBH SCHWERIN	Koordinatensystem: Gauß-Krüger	Aufnahme: 28.04.2006	Lubjäger Chaussee 72, 19061 Schwerin, Telefon: 0385/29960, Telefax: 0385/297127	Aufnahme: 02.08.2007	Feldvergleich: 07/2006		durch: Dochan / Dettmann	Katasterstand: 18.07.2005		
Koordinatensystem: Gauß-Krüger	MECKLENBURGISCHES INGENIEURBÜRO FÜR VERKEHRSSBAU GMBH SCHWERIN	Koordinatensystem: Gauß-Krüger											
Aufnahme: 28.04.2006	Lubjäger Chaussee 72, 19061 Schwerin, Telefon: 0385/29960, Telefax: 0385/297127	Aufnahme: 02.08.2007											
Feldvergleich: 07/2006		durch: Dochan / Dettmann											
Katasterstand: 18.07.2005													

Nr.	Art der Änderung	Datum	Name
2	neue Bilanzierung	24.03.15	Lietzau
1	neue Bilanzierung	30.12.11	Pahl



TRÖPNER GONDENSEN PARTNER LANDSCHAFTSARCHitekten AN DER UNIVERSITÄT 17, 22609 LÜBECK FON: 0451/9983-0, FAX: 0451/9983-22 Lübeck, den 06/2009	TGP	TGP_1121	Datum	Name
	bearbeitet	06/2009	Steinlein/ Lechler	
	gezeichnet	06/2009	Pahl	
	geprüft	06/2009	Gondesen	

MIV MECKLENBURGISCHES INGENIEURBÜRO FÜR VERKEHRSSBAU GMBH SCHWERIN <small>Lubjäger Chaussee 72, 19061 Schwerin, Telefon: 0385/29960, Telefax: 0385/297127</small>	Schwerin, den 06/2009	Datum	Zeichen
	bearb.	06/2009	Köllmann
	gez.	06/2009	Mecklenburg
	gepr.	06/2009	Berchold

Straßenbauverwaltung Land Schleswig - Holstein		Blatt Nr.	8.1
Straße: BAB A 20 Betr.-km:		Datum	
Nächstes Ort: Hartenholm		Zeichen	
Neubau der BAB A 20 Nord-West-Umfahrung Hamburg Teil A A 7 bis B206 westlich Wittenborn		bearbeitet	
Bau-km: 16+100.000 bis 34+750.531		gezeichnet	
		geprüft	06/2009 Hildebrandt
		Flächennachweis Eingriff	
		Bau-km 25+050.000 - 26+250.000 Maßstab 1 : 2.000	

Aufgestellt: Landesbetrieb Straßenbau und Verkehr Schleswig - Holstein Niederlassung Lübeck Projektgruppe A20	
Lübeck, den 29.06.2009	