



380-kV-Leitung Heide West - Husum Nord

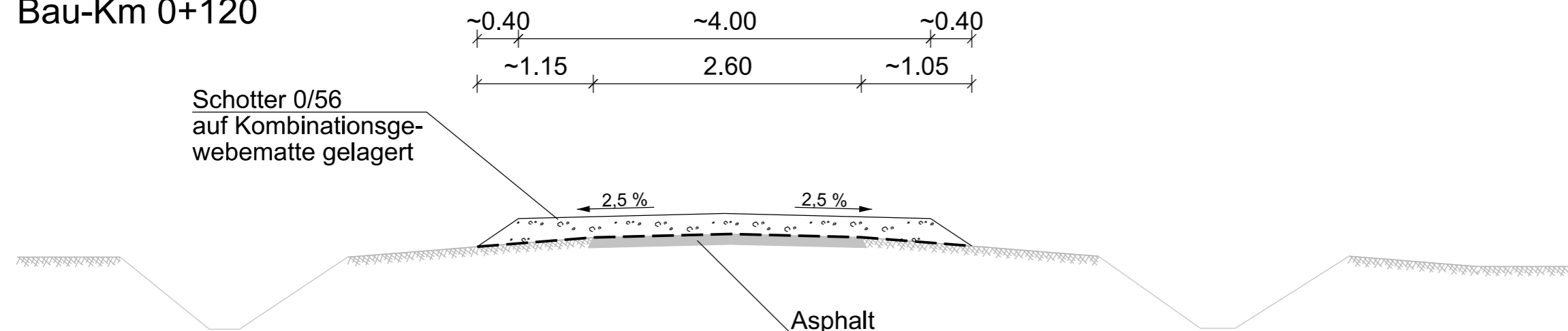
LH-13-320

Wegenutzungsplan
Bauliche Maßnahme

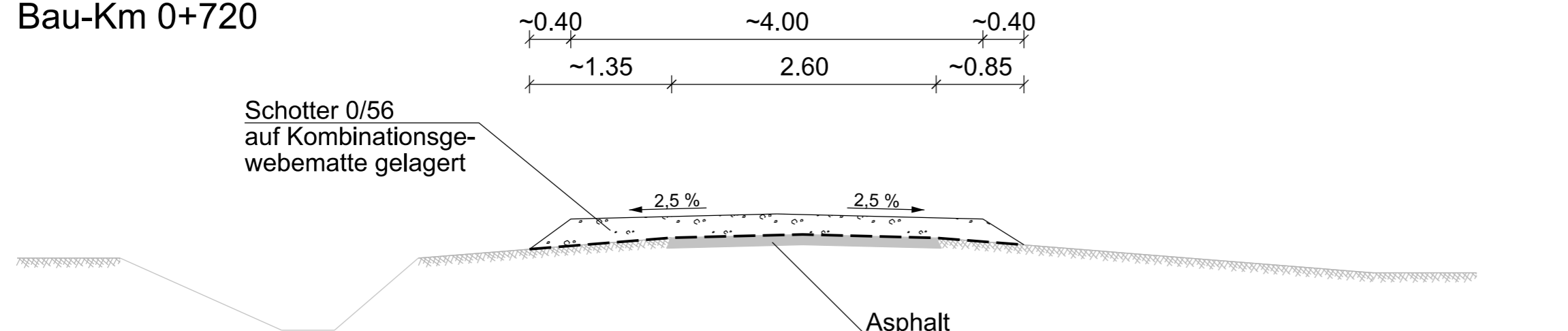
E037

Deckblatt

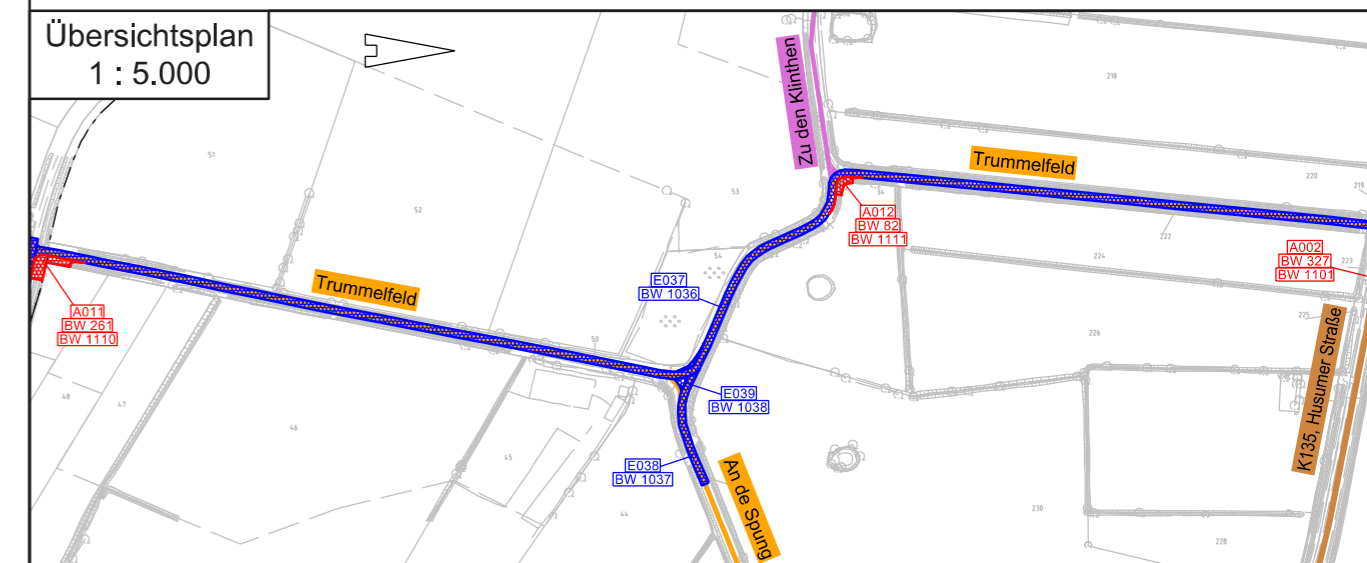
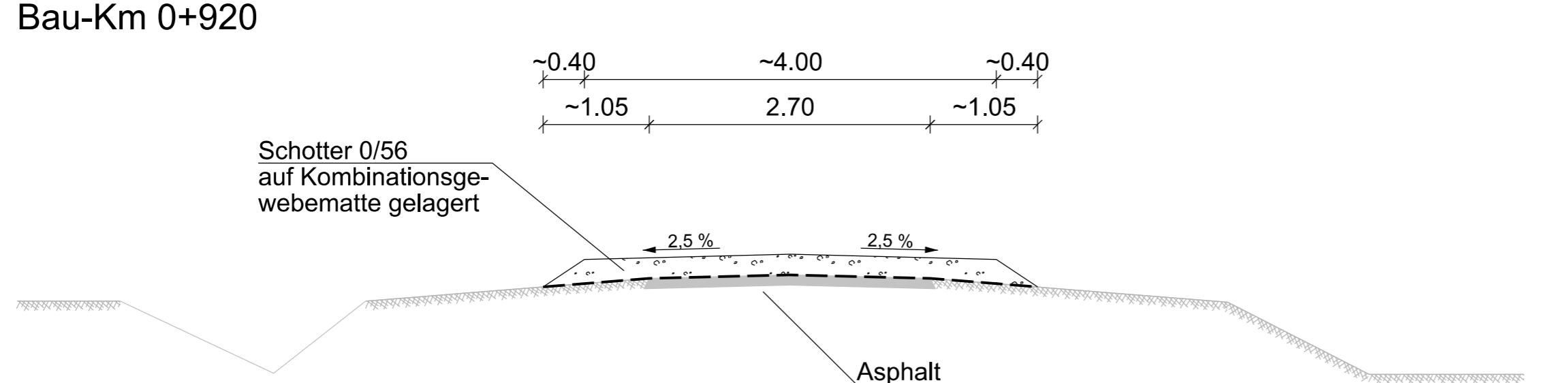
Querschnitt A - A
Bau-Km 0+120



Querschnitt B - B
Bau-Km 0+720



Querschnitt C - C
Bau-Km 0+920



Zur Planfertigung verwendete TK 25: @ GeoBasis-DE / BKG (2010)

Planfeststellungsunterlage			
Aufgestellt: Bayreuth, TenneT TSO GmbH		06.04.2018	
i.V. <i>H. B. B. H.</i> Bröhöfner	i.A. <i>R. J.</i> Grohnau		
Maßstab: 1:50		Einheit: Meter	
Kuhn+Partner DAS INGENIEURBÜRO			
	Datum	Name	
	Bearb. 06.04.18	Jatzlau	
	Gepr. 06.04.18	Bahlo	
Norm			
Fachbereich			
Tennet Taking power further			
Zust.	Änderung	Datum	Name Urspr.: